



**PRÉFET
DE LA GIRONDE**

*Liberté
Égalité
Fraternité*

**RECUEIL DES ACTES
ADMINISTRATIFS SPÉCIAL
N°33-2023-207**

PUBLIÉ LE 24 OCTOBRE 2023

Sommaire

33-2023-10-24-00003 - Décision d'agrément ESUS Association Famille Internationale des Frères Indigos (FIFI) (2 pages)	Page 4
33-2023-10-24-00004 - Décision d'agrément ESUS Association LA CASE (2 pages)	Page 7
33-2023-10-24-00005 - Décision d'agrément ESUS SAS COOPERATIVE LA TRAVERSE (2 pages)	Page 10
33-2023-10-24-00001 - Décision d'agrément ESUS SAS LES NOUVELLES FERMES (2 pages)	Page 13
33-2023-10-24-00002 - Décision d'agrément ESUS SAS VITADIS (2 pages)	Page 16
CHU DE BORDEAUX / SECRETARIAT GENERAL	
33-2023-10-01-00003 - Délégation de signature du Directeur général n°35 concernant le pôle nouvel hôpital et ressources opérationnelles (6 pages)	Page 19
CONSEIL DEPARTEMENTAL DE LA GIRONDE / SESPH	
33-2022-11-24-00009 - Arrêté extension 15 places SAMSAH (2 pages)	Page 26
33-2023-10-05-00004 - Arrêté extension 5 places Accueil de jour Foyer Cypressat (3 pages)	Page 29
DDTM DE LA GIRONDE / Service Maritime et Littoral	
33-2023-10-20-00012 - Arrêté du Nettoyage friches ostreicoles l'HERBE (10 pages)	Page 33
DDTM GIRONDE / SUAT	
33-2023-10-16-00013 - Arrêté modificatif du 16 octobre 2023 n°2023-10/01 de l'arrêté portant approbation de la révision du classement sonore des infrastructures de transports terrestres de la Gironde du 8 février 2023 (2 pages)	Page 44
33-2023-10-16-00014 - Classement sonore commune ARSAC 2 annexé à l'Arrêté préfectoral modificatif du 16/10/2023 n°2023-10/01 (1 page)	Page 47
33-2023-10-16-00015 - Classement sonore commune LE PIAN-MEDOC 2 annexé à l'Arrêté préfectoral modificatif du 16/10/2023 n°2023-10/01 (1 page)	Page 49
33-2023-10-16-00016 - Classement sonore commune LE TAILLAN-MEDOC 2 annexé à l'Arrêté préfectoral modificatif du 16/10/2023 n°2023-10/01 (1 page)	Page 51
33-2023-10-16-00018 - Classement sonore commune SAINT-AUBIN-DE-MEDOC 2 annexé à l'Arrêté préfectoral modificatif du 16/10/2023 n°2023-10/01 (1 page)	Page 53
33-2023-10-16-00017 - Classement sonore commune SAINT-MEDARD-EN-JALLES 2 annexé à l'Arrêté préfectoral modificatif du 16/10/2023 n°2023-10/01 (1 page)	Page 55
33-2023-10-16-00019 - Tableau synthèse infrastructures terrestres annexé à l'Arrêté préfectoral modificatif du 16/10/2023 n°2023-10/01 (93 pages)	Page 57
DDTM33 / SRGC	
33-2023-10-16-00012 - Arrêté préfectoral portant prescription de la modification du PPRi de la commune d'Izon (4 pages)	Page 151

PREFECTURE DE LA GIRONDE / BSI

33-2023-10-24-00006 - Arrêté du 24 octobre portant interdiction du rassemblement de soutien à la cause palestinienne prévu le jeudi 26 octobre 2023 à Bordeaux (4 pages)

Page 156

PREFECTURE DE LA GIRONDE / DCL-BCL

33-2023-10-24-00007 - Arrêté préfectoral du 24 octobre 2023 portant modification des statuts du syndicat intercommunal pour la restauration collective entre les villes de Bordeaux et Mérignac (12 pages)

Page 161

33-2023-10-24-00003

Décision d'agrément ESUS Association Famille
Internationale des Frères Indigos (FIFI)



**PRÉFET
DE LA GIRONDE**

*Liberté
Égalité
Fraternité*

**Décision d'agrément « Entreprise Solidaire d'Utilité Sociale »
au sens de l'article L.3332-17-1 du code du travail**

Le Préfet de la Gironde

Vu le code du travail, notamment les articles L3332-17-1 et R 3332-21-3 relatifs à l'agrément "entreprise solidaire d'utilité sociale" ;

Vu la loi n° 2014-856 du 31 juillet 2014 relative à l'économie sociale et solidaire ;

Vu le décret n°2015-719 du 23 juin 2015 relatif à l'agrément entreprise solidaire d'utilité » ;

Vu le décret n°2004-374 du 29 avril 2004 modifié relatif aux pouvoirs des préfets, à l'organisation et à l'action des services de l'Etat dans les régions et les départements ;

Vu le décret du 11 janvier 2023 portant nomination de M. Etienne GUYOT, en qualité de préfet de la région Nouvelle-Aquitaine, préfet de la zone de défense et de sécurité Sud-Ouest, préfet de la Gironde,

Vu l'arrêté préfectoral du 30 mars 2021 portant organisation de la Direction départementale de l'emploi, du travail et des solidarités de la Gironde,

Vu l'arrêté préfectoral du 1er septembre 2023 portant délégation de signature en matière d'administration générale à Monsieur Thierry BERGERON, directeur départemental de l'emploi, du travail et des solidarités de la Gironde,

Vu la demande présentée par l'association Famille Internationale des Frères Indigos (FIFI) sollicitant l'obtention, au profit de l'association Famille Internationale des Frères Indigos (FIFI), de l'agrément en tant qu'entreprise solidaire d'utilité sociale,
N° RNA : W332033065

CONSIDERANT qu'aux termes de l'article L3332-17-1 du code du travail,

Peut prétendre à l'agrément " entreprise solidaire d'utilité sociale " l'entreprise qui relève de l'article 1er de la loi n° 2014-856 du 31 juillet 2014 relative à l'économie sociale et solidaire et qui remplit les conditions cumulatives suivantes :

1 - L'entreprise poursuit comme objectif principal la recherche d'une utilité sociale, définie à l'article 2 de la même loi ;

2°- La charge induite par son objectif d'utilité sociale a un impact significatif sur le compte de résultat ou la rentabilité financière de l'entreprise ;

3 -°La politique de rémunération de l'entreprise satisfait aux deux conditions suivantes :

a) La moyenne des sommes versées, y compris les primes, aux salariés ou dirigeants les mieux rémunérés n'excède pas, au titre de l'année pour un emploi à temps complet, un plafond fixé à sept fois la rémunération annuelle perçue par un salarié à temps complet sur la base de la durée légale du travail et du salaire minimum de croissance, ou du salaire minimum de branche si ce dernier est supérieur ;

b) Les sommes versées, y compris les primes, au salarié ou dirigeant le mieux rémunéré n'excèdent pas, au titre de l'année pour un emploi à temps complet, un plafond fixé à dix fois la rémunération annuelle mentionnée au a ;

4° Les titres de capital de l'entreprise, lorsqu'ils existent, ne sont pas admis aux négociations sur un marché d'instruments financiers, français ou étranger, dont le fonctionnement est assuré par une entreprise de marché ou un prestataire de services d'investissement ou tout autre organisme similaire étranger ;

5° Les conditions mentionnées aux 1° et 3° figurent dans les statuts.

CONSIDERANT que l'association Famille Internationale des Frères Indigos (FIFI),

- apporte au travers de son activité un soutien à des personnes en situation de vulnérabilité du fait de leur situation économique et sociale, et de ce fait poursuit comme objectif la recherche d'une utilité sociale ;
- atteste que la charge induite par son objectif d'utilité sociale a un impact significatif sur le compte de résultat ;
- met en œuvre une politique de rémunération qui répond aux conditions requises ;
- atteste que les conditions énoncées au 4° de l'article L3332-17-1 du code du travail sont respectées ;
- respecte la condition n°5 de l'article L3332-17-1 du code du travail.

DECIDE

Article 1 : L'association Famille Internationale des Frères Indigos (FIFI), dont le siège social se situe Appt 101 - Résidence Voltaire – Entrée D, 234 rue de Suzon 33400 TALENCE est agréée en qualité d'entreprise solidaire d'utilité sociale au sens de l'article L 3332-17-1 du code du travail.

Article 2 : Cet agrément est accordé pour une durée de deux ans à compter de sa date de signature.

Article 3 : La présente décision sera publiée au recueil des actes administratifs de la préfecture de la Gironde.

Fait à Bordeaux, le

24 OCT. 2023

Pour le Préfet,
Par délégation,
Le directeur départemental de l'emploi,
du travail et des solidarités,



Thierry BERGERON.

33-2023-10-24-00004

Décision d'agrément ESUS Association LA CASE



**PRÉFET
DE LA GIRONDE**

*Liberté
Égalité
Fraternité*

**Décision d'agrément « Entreprise Solidaire d'Utilité Sociale »
au sens de l'article L.3332-17-1 du code du travail**

Le Préfet de la Gironde

Vu le code du travail, notamment les articles L3332-17-1 et R 3332-21-3 relatifs à l'agrément "entreprise solidaire d'utilité sociale" ;

Vu la loi n° 2014-856 du 31 juillet 2014 relative à l'économie sociale et solidaire ;

Vu le décret n°2015-719 du 23 juin 2015 relatif à l'agrément entreprise solidaire d'utilité » ;

Vu le décret n°2004-374 du 29 avril 2004 modifié relatif aux pouvoirs des préfets, à l'organisation et à l'action des services de l'Etat dans les régions et les départements ;

Vu le décret du 11 janvier 2023 portant nomination de M. Etienne GUYOT, en qualité de préfet de la région Nouvelle-Aquitaine, préfet de la zone de défense et de sécurité Sud-Ouest, préfet de la Gironde,

Vu l'arrêté préfectoral du 30 mars 2021 portant organisation de la Direction départementale de l'emploi, du travail et des solidarités de la Gironde,

Vu l'arrêté préfectoral du 1^{er} septembre 2023 portant délégation de signature en matière d'administration générale à Monsieur Thierry BERGERON, directeur départemental de l'emploi, du travail et des solidarités de la Gironde,

Vu la demande présentée par l'Association la CASE sollicitant l'obtention, au profit de l'Association la CASE, de l'agrément en tant qu'entreprise solidaire d'utilité sociale,
N° SIREN : 493 701 411

CONSIDERANT qu'aux termes de l'article L3332-17-1 du code du travail,

Peut prétendre à l'agrément " entreprise solidaire d'utilité sociale " l'entreprise qui relève de l'article 1er de la loi n° 2014-856 du 31 juillet 2014 relative à l'économie sociale et solidaire et qui remplit les conditions cumulatives suivantes :

1 - L'entreprise poursuit comme objectif principal la recherche d'une utilité sociale, définie à l'article 2 de la même loi ;

2°- La charge induite par son objectif d'utilité sociale a un impact significatif sur le compte de résultat ou la rentabilité financière de l'entreprise ;

DDETS
26 rue des maraichers - CS32060
33088 BORDEAUX Cedex

3 -°La politique de rémunération de l'entreprise satisfait aux deux conditions suivantes :

a) La moyenne des sommes versées, y compris les primes, aux salariés ou dirigeants les mieux rémunérés n'excède pas, au titre de l'année pour un emploi à temps complet, un plafond fixé à sept fois la rémunération annuelle perçue par un salarié à temps complet sur la base de la durée légale du travail et du salaire minimum de croissance, ou du salaire minimum de branche si ce dernier est supérieur ;

b) Les sommes versées, y compris les primes, au salarié ou dirigeant le mieux rémunéré n'excèdent pas, au titre de l'année pour un emploi à temps complet, un plafond fixé à dix fois la rémunération annuelle mentionnée au a ;

4° Les titres de capital de l'entreprise, lorsqu'ils existent, ne sont pas admis aux négociations sur un marché d'instruments financiers, français ou étranger, dont le fonctionnement est assuré par une entreprise de marché ou un prestataire de services d'investissement ou tout autre organisme similaire étranger ;

5° Les conditions mentionnées aux 1° et 3° figurent dans les statuts.

CONSIDERANT que l'Association la CASE,

- apporte au travers de son activité un soutien à des personnes en situation de vulnérabilité du fait de leur situation économique et sociale, et de ce fait poursuit comme objectif la recherche d'une utilité sociale ;
- atteste que la charge induite par son objectif d'utilité sociale a un impact significatif sur le compte de résultat ;
- met en œuvre une politique de rémunération qui répond aux conditions requises ;
- atteste que les conditions énoncées au 4° de l'article L3332-17-1 du code du travail sont respectées ;
- respecte la condition n°5 de l'article L3332-17-1 du code du travail.

DECIDE

Article 1 : L'Association la CASE, dont le siège social se situe 36-38 rue Saint James 33000 BORDEAUX, est agréée en qualité d'entreprise solidaire d'utilité sociale au sens de l'article L 3332-17-1 du code du travail.

Article 2 : Cet agrément est accordé pour une durée de deux ans à compter de sa date de signature.

Article 3 : La présente décision sera publiée au recueil des actes administratifs de la préfecture de la Gironde.

Fait à Bordeaux, le **24 OCT. 2023**

Pour le Préfet,
Par délégation,
Le directeur départemental de l'emploi,
du travail et des solidarités,



Thierry BERGERON.

33-2023-10-24-00005

Décision d'agrément ESUS SAS COOPERATIVE LA
TRAVERSE



**PRÉFET
DE LA GIRONDE**

*Liberté
Égalité
Fraternité*

**Décision d'agrément « Entreprise Solidaire d'Utilité Sociale »
au sens de l'article L.3332-17-1 du code du travail**

Le Préfet de la Gironde

Vu le code du travail, notamment les articles L3332-17-1 et R 3332-21-3 relatifs à l'agrément "entreprise solidaire d'utilité sociale" ;

Vu la loi n° 2014-856 du 31 juillet 2014 relative à l'économie sociale et solidaire ;

Vu le décret n°2015-719 du 23 juin 2015 relatif à l'agrément entreprise solidaire d'utilité » ;

Vu le décret n°2004-374 du 29 avril 2004 modifié relatif aux pouvoirs des préfets, à l'organisation et à l'action des services de l'Etat dans les régions et les départements ;

Vu le décret du 11 janvier 2023 portant nomination de M. Etienne GUYOT, en qualité de préfet de la région Nouvelle-Aquitaine, préfet de la zone de défense et de sécurité Sud-Ouest, préfet de la Gironde,

Vu l'arrêté préfectoral du 30 mars 2021 portant organisation de la Direction départementale de l'emploi, du travail et des solidarités de la Gironde,

Vu l'arrêté préfectoral du 1^{er} septembre 2023 portant délégation de signature en matière d'administration générale à Monsieur Thierry BERGERON, directeur départemental de l'emploi, du travail et des solidarités de la Gironde,

Vu la demande présentée par la SAS COOPERATIVE LA TRAVERSE sollicitant l'obtention, au profit de SAS COOPERATIVE LA TRAVERSE, de l'agrément en tant qu'entreprise solidaire d'utilité sociale, N° SIREN : 912 544 848

CONSIDERANT qu'aux termes de l'article L3332-17-1 du code du travail,

Peut prétendre à l'agrément " entreprise solidaire d'utilité sociale " l'entreprise qui relève de l'article 1er de la loi n° 2014-856 du 31 juillet 2014 relative à l'économie sociale et solidaire et qui remplit les conditions cumulatives suivantes :

1 - L'entreprise poursuit comme objectif principal la recherche d'une utilité sociale, définie à l'article 2 de la même loi ;

2°- La charge induite par son objectif d'utilité sociale a un impact significatif sur le compte de résultat ou la rentabilité financière de l'entreprise ;

3 -^o La politique de rémunération de l'entreprise satisfait aux deux conditions suivantes :

a) La moyenne des sommes versées, y compris les primes, aux salariés ou dirigeants les mieux rémunérés n'excède pas, au titre de l'année pour un emploi à temps complet, un plafond fixé à sept fois la rémunération annuelle perçue par un salarié à temps complet sur la base de la durée légale du travail et du salaire minimum de croissance, ou du salaire minimum de branche si ce dernier est supérieur ;

b) Les sommes versées, y compris les primes, au salarié ou dirigeant le mieux rémunéré n'excèdent pas, au titre de l'année pour un emploi à temps complet, un plafond fixé à dix fois la rémunération annuelle mentionnée au a ;

4^o Les titres de capital de l'entreprise, lorsqu'ils existent, ne sont pas admis aux négociations sur un marché d'instruments financiers, français ou étranger, dont le fonctionnement est assuré par une entreprise de marché ou un prestataire de services d'investissement ou tout autre organisme similaire étranger ;

5^o Les conditions mentionnées aux 1^o et 3^o figurent dans les statuts.

CONSIDERANT que la SAS COOPERATIVE LA TRAVERSE,

- apporte au travers de son activité un soutien à des personnes en situation de vulnérabilité du fait de leur situation économique et sociale, et de ce fait poursuit comme objectif la recherche d'une utilité sociale ;
- atteste que la charge induite par son objectif d'utilité sociale a un impact significatif sur le compte de résultat ;
- met en œuvre une politique de rémunération qui répond aux conditions requises ;
- atteste que les conditions énoncées au 4^o de l'article L3332-17-1 du code du travail sont respectées ;
- respecte la condition n^o5 de l'article L3332-17-1 du code du travail.

DECIDE

Article 1 : La SAS COOPERATIVE LA TRAVERSE, dont le siège social se situe 71 rue Montuard 33670 CREON, est agréée en qualité d'entreprise solidaire d'utilité sociale au sens de l'article L 3332-17-1 du code du travail.

Article 2 : Cet agrément est accordé pour une durée de deux ans à compter de sa date de signature.

Article 3 : La présente décision sera publiée au recueil des actes administratifs de la préfecture de la Gironde.

Fait à Bordeaux, le

24 OCT. 2023

Pour le Préfet,
Par déléation,
Le directeur départemental de l'emploi,
du travail et des solidarités,



Thierry BERGERON.

33-2023-10-24-00001

Décision d'agrément ESUS SAS LES NOUVELLES
FERMES



**PRÉFET
DE LA GIRONDE**

*Liberté
Égalité
Fraternité*

**Décision d'agrément « Entreprise Solidaire d'Utilité Sociale »
au sens de l'article L.3332-17-1 du code du travail**

Le Préfet de la Gironde

Vu le code du travail, notamment les articles L3332-17-1 et R 3332-21-3 relatifs à l'agrément "entreprise solidaire d'utilité sociale" ;

Vu la loi n° 2014-856 du 31 juillet 2014 relative à l'économie sociale et solidaire ;

Vu le décret n°2015-719 du 23 juin 2015 relatif à l'agrément entreprise solidaire d'utilité » ;

Vu le décret n°2004-374 du 29 avril 2004 modifié relatif aux pouvoirs des préfets, à l'organisation et à l'action des services de l'Etat dans les régions et les départements ;

Vu le décret du 11 janvier 2023 portant nomination de M. Etienne GUYOT, en qualité de préfet de la région Nouvelle-Aquitaine, préfet de la zone de défense et de sécurité Sud-Ouest, préfet de la Gironde,

Vu l'arrêté préfectoral du 30 mars 2021 portant organisation de la Direction départementale de l'emploi, du travail et des solidarités de la Gironde,

Vu l'arrêté préfectoral du 1^{er} septembre 2023 portant délégation de signature en matière d'administration générale à Monsieur Thierry BERGERON, directeur départemental de l'emploi, du travail et des solidarités de la Gironde,

Vu la demande présentée par la SAS LES NOUVELLES FERMES sollicitant l'obtention, au profit de SAS LES NOUVELLES FERMES, de l'agrément en tant qu'entreprise solidaire d'utilité sociale,
N° SIREN : 884 979 253

CONSIDERANT qu'aux termes de l'article L3332-17-1 du code du travail,

Peut prétendre à l'agrément " entreprise solidaire d'utilité sociale " l'entreprise qui relève de l'article 1er de la loi n° 2014-856 du 31 juillet 2014 relative à l'économie sociale et solidaire et qui remplit les conditions cumulatives suivantes :

1 - L'entreprise poursuit comme objectif principal la recherche d'une utilité sociale, définie à l'article 2 de la même loi ;

2°- La charge induite par son objectif d'utilité sociale a un impact significatif sur le compte de résultat ou la rentabilité financière de l'entreprise ;

3 -°La politique de rémunération de l'entreprise satisfait aux deux conditions suivantes :

a) La moyenne des sommes versées, y compris les primes, aux salariés ou dirigeants les mieux rémunérés n'excède pas, au titre de l'année pour un emploi à temps complet, un plafond fixé à sept fois la rémunération annuelle perçue par un salarié à temps complet sur la base de la durée légale du travail et du salaire minimum de croissance, ou du salaire minimum de branche si ce dernier est supérieur ;

b) Les sommes versées, y compris les primes, au salarié ou dirigeant le mieux rémunéré n'excèdent pas, au titre de l'année pour un emploi à temps complet, un plafond fixé à dix fois la rémunération annuelle mentionnée au a ;

4° Les titres de capital de l'entreprise, lorsqu'ils existent, ne sont pas admis aux négociations sur un marché d'instruments financiers, français ou étranger, dont le fonctionnement est assuré par une entreprise de marché ou un prestataire de services d'investissement ou tout autre organisme similaire étranger ;

5° Les conditions mentionnées aux 1° et 3° figurent dans les statuts.

CONSIDERANT que la SAS LES NOUVELLES FERMES,

- concourt au développement durable et à la transition énergétique par la participation à l'éducation à la citoyenneté et contribue au maintien et au renforcement de la cohésion territoriale ;
- atteste que la charge induite par son objectif d'utilité sociale a un impact significatif sur le compte de résultat ;
- met en œuvre une politique de rémunération qui répond aux conditions requises ;
- atteste que les conditions énoncées au 4° de l'article L3332-17-1 du code du travail sont respectées ;
- respecte la condition n°5 de l'article L3332-17-1 du code du travail.

DECIDE

Article 1 : La SAS LES NOUVELLES FERMES, dont le siège social se situe 9 rue Darbon 33300 BORDEAUX, est agréée en qualité d'entreprise solidaire d'utilité sociale au sens de l'article L 3332-17-1 du code du travail.

Article 2 : Cet agrément est accordé pour une durée de deux ans à compter de sa date de signature.

Article 3 : La présente décision sera publiée au recueil des actes administratifs de la préfecture de la Gironde.

Fait à Bordeaux, le

24 OCT. 2023

Pour le Préfet,
Par délégation,
Le directeur départemental de l'emploi,
du travail et des solidarités,

Thierry BERGERON.

33-2023-10-24-00002

Décision d'agrément ESUS SAS VITADIS

**Décision d'agrément « Entreprise Solidaire d'Utilité Sociale »
au sens de l'article L.3332-17-1 du code du travail**

Le Préfet de la Gironde

Vu le code du travail, notamment les articles L3332-17-1 et R 3332-21-3 relatifs à l'agrément "entreprise solidaire d'utilité sociale" ;

Vu la loi n° 2014-856 du 31 juillet 2014 relative à l'économie sociale et solidaire ;

Vu le décret n°2015-719 du 23 juin 2015 relatif à l'agrément entreprise solidaire d'utilité » ;

Vu le décret n°2004-374 du 29 avril 2004 modifié relatif aux pouvoirs des préfets, à l'organisation et à l'action des services de l'Etat dans les régions et les départements ;

Vu le décret du 11 janvier 2023 portant nomination de M. Etienne GUYOT, en qualité de préfet de la région Nouvelle-Aquitaine, préfet de la zone de défense et de sécurité Sud-Ouest, préfet de la Gironde,

Vu l'arrêté préfectoral du 30 mars 2021 portant organisation de la Direction départementale de l'emploi, du travail et des solidarités de la Gironde,

Vu l'arrêté préfectoral du 1^{er} septembre 2023 portant délégation de signature en matière d'administration générale à Monsieur Thierry BERGERON, directeur départemental de l'emploi, du travail et des solidarités de la Gironde,

Vu la demande présentée par la SAS VITADIS sollicitant l'obtention, au profit de SAS VITADIS, de l'agrément en tant qu'entreprise solidaire d'utilité sociale,
N° SIREN : 884 979 253

CONSIDERANT qu'aux termes de l'article L3332-17-1 du code du travail,

Peut prétendre à l'agrément " entreprise solidaire d'utilité sociale " l'entreprise qui relève de l'article 1^{er} de la loi n° 2014-856 du 31 juillet 2014 relative à l'économie sociale et solidaire et qui remplit les conditions cumulatives suivantes :

1 - L'entreprise poursuit comme objectif principal la recherche d'une utilité sociale, définie à l'article 2 de la même loi ;

2°- La charge induite par son objectif d'utilité sociale a un impact significatif sur le compte de résultat ou la rentabilité financière de l'entreprise ;

3 -°La politique de rémunération de l'entreprise satisfait aux deux conditions suivantes :

a) La moyenne des sommes versées, y compris les primes, aux salariés ou dirigeants les mieux rémunérés n'excède pas, au titre de l'année pour un emploi à temps complet, un plafond fixé à sept fois la rémunération annuelle perçue par un salarié à temps complet sur la base de la durée légale du travail et du salaire minimum de croissance, ou du salaire minimum de branche si ce dernier est supérieur ;

b) Les sommes versées, y compris les primes, au salarié ou dirigeant le mieux rémunéré n'excèdent pas, au titre de l'année pour un emploi à temps complet, un plafond fixé à dix fois la rémunération annuelle mentionnée au a ;

4° Les titres de capital de l'entreprise, lorsqu'ils existent, ne sont pas admis aux négociations sur un marché d'instruments financiers, français ou étranger, dont le fonctionnement est assuré par une entreprise de marché ou un prestataire de services d'investissement ou tout autre organisme similaire étranger ;

5° Les conditions mentionnées aux 1° et 3° figurent dans les statuts.

CONSIDERANT que la SAS VITADIS,

- apporte au travers de son activité un soutien à des personnes en situation de vulnérabilité du fait de leur situation économique et sociale, et de ce fait poursuit comme objectif la recherche d'une utilité sociale ;
- atteste que la charge induite par son objectif d'utilité sociale a un impact significatif sur le compte de résultat ;
- met en œuvre une politique de rémunération qui répond aux conditions requises ;
- atteste que les conditions énoncées au 4° de l'article L3332-17-1 du code du travail sont respectées ;
- respecte la condition n°5 de l'article L3332-17-1 du code du travail.

DECIDE

Article 1 : La SAS VITADIS, dont le siège social se situe 23 rue Poissonnier 33800 BORDEAUX, est agréée en qualité d'entreprise solidaire d'utilité sociale au sens de l'article L 3332-17-1 du code du travail.

Article 2 : Cet agrément est accordé pour une durée de deux ans à compter de sa date de signature.

Article 3 : La présente décision sera publiée au recueil des actes administratifs de la préfecture de la Gironde.

Fait à Bordeaux, le **24 OCT. 2023**

Pour le Préfet,
Par délégation,
Le directeur départemental de l'emploi,
du travail et des solidarités,



Thierry BERGERON.

CHU DE BORDEAUX

33-2023-10-01-00003

Délégation de signature du Directeur général n°35
concernant le pôle nouvel hôpital et ressources
opérationnelles

Bordeaux, le 1er octobre 2023

Le Directeur Général du Centre Hospitalier Universitaire de Bordeaux,

VU le code de la santé publique notamment dans ses articles L.6143-7 et D.6143-33 à D.6143-35 ;

VU la loi n° 2009-879 du 21 juillet 2009 portant réforme de l'hôpital et relative aux patients, à la santé et aux territoires ;

VU la loi n°2016-41 du 26 janvier 2016 de modernisation de notre système de santé,

VU la loi n°2019-774 du 24 juillet 2019 relative à l'organisation et à la transformation du système de santé ;

VU le décret n° 2009-1765 du 30 décembre 2009 relatif au directeur et aux membres du directoire des établissements publics de santé ;

VU le décret n° 2005-921 du 2 août 2005 portant statut particulier des grades et emplois des personnels de direction des établissements mentionnés à l'article 2 (1°, 2°, 3°) de la loi n° 86-33 du 9 janvier 1986 modifiée portant dispositions statutaires relatives à la fonction publique hospitalière ;

VU le décret du président de la République, en date du 16 août 2019 nommant Monsieur Yann BUBIEN directeur général du centre hospitalier universitaire de Bordeaux, à compter du 1er octobre 2019 ;

CONSIDERANT l'organigramme de direction du centre hospitalier universitaire de Bordeaux.

DECIDE

Article 1 - OBJET

La présente décision précise les modalités de délégation de signature de **Monsieur Yann BUBIEN**, directeur général du CHU de Bordeaux, concernant le pôle nouvel hôpital et ressources opérationnelles.

Elle annule et remplace toutes décisions antérieures relatives à ces domaines de compétence.

En cas d'absence des délégataires, les services du pôle nouvel hôpital et ressources opérationnelles peuvent soumettre une décision urgente à la signature du directeur général.

A leur initiative, les délégataires tiennent le directeur général informé des actes, signés dans le cadre de la présente délégation, qui justifient d'être portés à sa connaissance.

Article 2 - DÉLÉGATAIRES

Les personnes suivantes reçoivent délégation :

- **Madame Estelle OUSSAR**, directrice adjointe, directrice du pôle nouvel hôpital et ressources opérationnelles et directrice par intérim de la production hospitalière et de la logistique,
- **Madame Myriam CAUCASE**, directrice adjointe, directrice des achats et des approvisionnements,
- **Monsieur Nicolas MELOUKI**, attaché d'administration hospitalière, responsable des achats et des approvisionnements,
- **Madame Anne OGE**, attachée d'administration hospitalière, responsable du département approvisionnement au sein de la direction des achats et des approvisionnements,
- **Monsieur Jérôme NICOU**, ingénieur hospitalier principal, responsable l'unité de contrôle interne et budgétaire,

- **Monsieur Yorick PICHAULT-LACOSTE**, ingénieur en chef, directeur des travaux et de la stratégie patrimoniale,
- **Monsieur Gilles DEBELLEIX**, chargé de mission, responsable de la stratégie patrimoniale,
- **Monsieur Arnould BEIGBEDER**, attaché d'administration, responsable de l'UMATEM, unité des marchés de travaux d'énergie et de maintenance,
- **Madame Léa DUBROCA**, ingénieure sécurité incendie,
- **Monsieur Cyril FORT**, technicien supérieur hospitalier, responsable opérationnel du service sécurité incendie du CHU,
- **Monsieur Jean Claude BRUNEAU**, technicien supérieur hospitalier, responsable du secteur sécurité incendie pour le groupe hospitalier Pellegrin,
- **Monsieur Alexandre DAUGERIAS**, technicien supérieur hospitalier, responsable du secteur sécurité incendie pour le groupe hospitalier Sud,
- **Monsieur Francis MARGERIN**, technicien supérieur hospitalier, responsable du secteur sécurité incendie pour le groupe hospitalier Saint André,
- **Madame Amandine DEMEURE**, ingénieure Maintenance et Travaux techniques du Groupe Hospitalier Pellegrin,
- **Monsieur Côme VERGEZ**, ingénieur Travaux du Groupe Hospitalier Pellegrin,
- **Madame Laetitia LEGRAND**, ingénieur Travaux du Groupe Hospitalier Sud,
- **Monsieur Pascal COUFFRAND**, ingénieur Maintenance et Travaux techniques du Groupe Hospitalier Sud,
- **Monsieur Nicolas MASCUNAN**, ingénieur Maintenance et Travaux du Groupe Hospitalier Saint André,
- **Madame Alexia BERTHELOT**, responsable de la CECOMA, cellule de contrôle des marchés,
- **Madame Joëlle CORRE**, ingénieure générale, directrice de la direction de l'ingénierie biomédicale,
- **Madame Valérie MORENO**, ingénieure en chef, référente coordination des achats biomédicaux,
- **Monsieur Pierre LOPES**, ingénieur en chef, référent certification qualité,
- **Monsieur Alexis FAURE**, ingénieur hospitalier, référent matériovigilance,
- **Madame Mana BERTRAND**, ingénieur hospitalier principal, référente maintenance,
- **Mme Clarisse LASCAR-GUILLAUME**, ingénieure, référent Pharmacie - dispositifs médicaux,
- **Madame Laurence BLED**, ingénieure hospitalier principale, responsable de la production alimentaire,
- **Madame Anne-Sophie HAUSSÉGUY**, ingénieure hospitalier, responsable de l'unité de production alimentaire du groupe hospitalier Pellegrin,
- **Monsieur Rudy BOUTY**, technicien supérieur hospitalier, responsable des restaurants du personnel,
- **Monsieur Ludovic DENAIS**, ingénieur hospitalier, responsable de l'unité de production du linge et des transports de biens,
- **Monsieur Jean-Luc PUIJANNE**, technicien supérieur en organisation, responsable de l'unité de reprographie,
- **Monsieur Gilles VANDENBERGHE**, ingénieur hospitalier principal, responsable de l'unité du stockage centralisé et de la propreté,
- **Monsieur Frédéric JAUNIAUX**, technicien supérieur hospitalier, responsable de la plateforme de distribution hospitalière,
- **Monsieur Romain NAVARRE**, technicien hospitalier, coordonnateur technique de la plateforme de distribution hospitalière,
- **Madame Perrine GILBERT**, adjoint des cadres hospitaliers, adjointe au responsable de l'unité de production du linge,
- **Madame Audrey DE WINNE**, technicien supérieur hospitalier, responsable du garage et des transports de biens,
- **Madame Magali BORDIER**, technicien hospitalier, responsable adjointe de l'unité de reprographie.

<p>Article 3 – DISPOSITIONS RELATIVES AU POLE NOUVEL HOPITAL ET RESSOURCES OPÉRATIONNELLES DANS SON ENSEMBLE</p>

A l'exception des mentions spécifiées à l'article 4, dans le cadre des activités du pôle nouvel hôpital et ressources opérationnelles et à l'exclusion de tout autre domaine, **Madame Estelle OUSSAR**, directrice du pôle nouvel hôpital et ressources opérationnelles, reçoit délégation permanente de signature pour :

- les courriers, décisions, notes de service ou d'information nécessaires au bon fonctionnement du pôle,
- les documents relatifs à l'organisation du travail, aux congés et autorisations d'absence, y compris l'appréciation de la valeur professionnelle des personnels placés sous sa responsabilité,
- tous les documents relatifs aux marchés publics gérés par la direction achat du pôle nouvel hôpital et ressources opérationnelles dont le montant des procédures est inférieur au seuil fixé par l'annexe 2 du Code de la commande publique, tels que les actes d'engagement, les courriers de rejet (non-retenus, irréguliers...), les modifications (avenants) et les décisions de résiliation,
- tous les documents relatifs aux marchés publics gérés par la direction achat du pôle nouvel hôpital et ressources opérationnelles dont le montant des procédures est supérieur au seuil fixé par l'annexe 2 (courriers de rejet, rapport de présentation) à l'exception des actes d'engagement et de leurs annexes, des modifications (avenants), des décisions de résiliation et des marchés subséquents multi-attributaire,

- tous les documents relatifs aux marchés publics de travaux, dont le montant des procédures est inférieur au seuil de 400 000 € HT par opération, tels que les actes d'engagement, les courriers de rejet (non-retenus, irréguliers...), les modifications (avenants) et les décisions de résiliation,
- tous les documents relatifs aux marchés publics de travaux dont le montant des procédures est supérieur au seuil de 400 000 € HT (courriers de rejet, rapport de présentation), à l'exception des actes d'engagement et de leurs annexes, des modifications (avenants), des décisions de résiliation et des marchés subséquents multi-attributaire,
- les marchés subséquents en application d'un accord-cadre mono-attributaire, sans notion de seuil, l'adhésion à un groupement de commandes existant ou à une centrale d'achats,
- les actes d'exécution des marchés, dont les bons de commande et les ordres de service,
- les documents relatifs aux marchés subséquents concernant la filière énergie d'UniHA,
- représenter l'établissement du CHU de Bordeaux au titre du pouvoir spécial auprès du Tribunal Administratif ou de toute autre juridiction.

Délégation permanente de signature est donnée à **Monsieur Jérôme NICOU** pour signer les documents relatifs à l'organisation du travail, aux congés et autorisations d'absence, y compris l'appréciation de la valeur professionnelle des personnels placés sous sa responsabilité.

Article 4 – DOMAINES EXCLUS DE LA DÉLÉGATION DE SIGNATURE

Relèvent de la compétence du directeur général et ne sont pas objet de la présente délégation :

- les actes décisionnels relatifs aux marchés publics de fournitures et de services, supérieurs aux seuils de procédure formalisée, dont les actes d'engagement, les modifications (avenants), les décisions de résiliation, les marchés subséquents en application d'accords-cadres multi-attributaire,
- les actes décisionnels relatifs aux marchés publics de travaux, supérieurs au seuil de 400 000 € HT par opération, tels que les actes d'engagement, les modifications (avenants) et les décisions de résiliation,
- les transactions conclues en vertu des dispositions de l'article 2044 du Code civil.

Article 5 – DISPOSITIONS RELATIVES A LA DIRECTION DES TRAVAUX ET DE LA STRATÉGIE PATRIMONIALE

A l'exception des mentions spécifiées à l'article 4, dans le cadre des activités de la direction des travaux et de la stratégie patrimoniale, **Monsieur Yorick PICHault-LACOSTE** reçoit délégation de signature pour :

- les courriers, décisions, notes de service ou d'information nécessaires au bon fonctionnement du service,
- les documents relatifs à l'organisation du travail, aux congés et autorisations d'absence, y compris l'appréciation de la valeur professionnelle des personnels placés sous sa responsabilité,
- les marchés subséquents en application d'un accord-cadre mono-attributaire, sans notion de seuil, l'adhésion à un groupement de commandes existant ou à une centrale d'achats,
- les actes d'exécution des marchés, dont les bons de commande et les ordres de service,
- les actes décisionnels relatifs aux marchés publics de travaux, inférieurs au seuil de 400 000 € HT par opération, tels que les actes d'engagement, les courriers de rejet (non-retenus, irréguliers...), les modifications (avenants) et les décisions de résiliation.

En cas d'absence ou d'empêchement de **Monsieur Yorick PICHault-LACOSTE**, délégation est donnée à **Monsieur Arnould BEIGBEDER**, pour les actes d'exécution des marchés publics de maintenance et d'exploitation, tels que mentionnés dans le présent article.

A l'exception des mentions spécifiées à l'article 4, dans le cadre du service de la stratégie patrimoniale, **Monsieur Gilles DEBELLEIX** reçoit délégation de signature pour :

- les actes de gestion du patrimoine du CHU de Bordeaux en relation avec les géomètres, notaires, avocats et divers professionnels compétents en la matière,
- les actes d'exécution des marchés, dont les bons de commande et les ordres de service.

A l'exception des mentions spécifiées à l'article 4, dans le cadre des activités du service sécurité incendie **Madame Léa DUBROCA**, reçoit délégation de signature pour :

- les courriers, décisions, notes de service ou d'information nécessaires au bon fonctionnement de son service,
- les documents relatifs à l'organisation du travail, aux congés et autorisations d'absence, y compris l'appréciation de la valeur professionnelle des personnels placés sous sa responsabilité,
- les ordres de mission nominatifs des coordonnateurs hygiène et sécurité,
- les déclarations d'ouverture de chantier à l'inspection du travail.

En cas d'absence ou d'empêchement de **Madame Léa DUBROCA**, délégation de signature est donnée, pour les documents relatifs à l'organisation du travail, congés, autorisations d'absence des personnels placés sous leur autorité à **Monsieur Cyril FORT**, **Monsieur Jean Claude BRUNEAU** pour le groupe hospitalier Pellegrin, à **Monsieur Alexandre DAUGERIAS** pour le groupe hospitalier Sud et **Monsieur Francis MARGERIN** pour le groupe hospitalier Saint André.

A l'exception des mentions spécifiées à l'article 4, dans le cadre des activités de l'ingénierie du GH PELLEGRIN, **Madame Amandine DEMEURE** et **Monsieur Côme VERGEZ** reçoivent délégation de signature pour :

- les courriers, décisions, notes de service ou d'information nécessaires au bon fonctionnement de leurs services,
- les documents relatifs à l'organisation du travail, aux congés et autorisations d'absence, y compris l'appréciation de la valeur professionnelle des personnels placés sous leurs responsabilités.

A l'exception des mentions spécifiées à l'article 4, dans le cadre des activités de l'ingénierie du GH SUD, **Monsieur Pascal COUFFRAND** et **Madame Laetitia LEGRAND** reçoivent délégation de signature pour :

- les courriers, décisions, notes de service ou d'information nécessaires au bon fonctionnement de leurs services,
- les documents relatifs à l'organisation du travail, aux congés et autorisations d'absence, y compris l'appréciation de la valeur professionnelle des personnels placés sous leurs responsabilités.

A l'exception des mentions spécifiées à l'article 4, dans le cadre des activités de l'ingénierie du GH SAINT ANDRE, **Monsieur Nicolas MASCUNAN** reçoit délégation de signature pour :

- les courriers, décisions, notes de service ou d'information nécessaires au bon fonctionnement de son service,
- les documents relatifs à l'organisation du travail, aux congés et autorisations d'absence, y compris l'appréciation de la valeur professionnelle des personnels placés sous sa responsabilité.

Article 6 – DISPOSITIONS RELATIVES A LA DIRECTION DES ACHATS ET DES APPROVISIONNEMENTS

A l'exception des mentions spécifiées à l'article 4, dans le cadre des activités de la direction des achats et des approvisionnements, **Madame Myriam CAUCASE**, reçoit délégation de signature pour :

- les documents relatifs à l'organisation du travail, aux congés et autorisations d'absence, y compris l'appréciation de la valeur professionnelle des personnels placés sous sa responsabilité,
- les courriers, décisions, notes de service ou d'information nécessaire au bon fonctionnement du service,
- les actes décisionnels relatifs aux marchés publics de fournitures et de services inférieurs aux seuils de procédure formalisée, tels les actes d'engagement, les courriers de rejet (non-retenus, irréguliers...), les modifications (avenants) et décisions de résiliation, les marchés subséquents multi-attributaire,
- les marchés subséquents en application d'un accord-cadre mono-attributaire, sans notion de seuil, l'adhésion à un groupement de commandes existant ou à une centrale d'achats,
- les actes d'exécution des marchés, dont les bons de commande et les ordres de service,
- les documents relatifs aux marchés subséquents concernant la filière énergie d'UniHA.

En cas d'absence ou d'empêchement de **Madame Myriam CAUCASE**, délégation est donnée à **Monsieur Nicolas MELOUKI** dans les mêmes conditions et pour ce même périmètre.

En cas d'absence ou d'empêchement de **Monsieur Nicolas MELOUKI**, délégation est donnée à **Monsieur Jérôme NICOU** pour les actes d'exécution des marchés publics, tels que mentionnés dans le présent article.

Délégation permanente de signature est donnée pour les documents relatifs à l'organisation du travail, les congés et autorisations d'absence, y compris l'appréciation de la valeur professionnelle des personnels placés sous sa responsabilité à **Madame Anne OGE**.

Article 7 – DISPOSITIONS RELATIVES A LA CELLULE COMMUNE DES MARCHÉS

Délégation permanente de signature est donnée à **Madame Alexia BERTHELOT** pour :

- les courriers, décisions, notes de service ou d'information nécessaires au bon fonctionnement de son service,
- les documents relatifs à l'organisation du travail, aux congés et autorisations d'absence, y compris l'appréciation de la valeur professionnelle des personnels placés sous sa responsabilité,
- les correspondances avec des tiers ou des prestataires (courriers informatifs, réponses à des sollicitations externes) relevant de son domaine de compétences.
- représenter l'établissement du CHU de Bordeaux au titre du pouvoir spécial auprès du Tribunal Administratif ou de toute autre juridiction en l'absence d'Estelle OUSSAR.

Article 8 – DISPOSITIONS RELATIVES A LA DIRECTION DE L'INGÉNIERIE BIOMÉDICALE

A l'exception des mentions spécifiées à l'article 4, dans le cadre des activités de la direction de l'ingénierie biomédicale, **Madame Joëlle CORRE**, reçoit délégation de signature pour :

- les courriers, décisions, notes de service ou d'information nécessaires au bon fonctionnement de son service,
- les documents relatifs à l'organisation du travail, aux congés et autorisations d'absence, y compris l'appréciation de la valeur professionnelle des personnels placés sous sa responsabilité,
- les procès-verbaux de réception provisoire et définitive des équipements biomédicaux,
- les feuilles de mise en prêt d'équipements biomédicaux.

En cas d'absence ou d'empêchement de **Madame Joëlle CORRE**, délégation permanente de signature est donnée à **Monsieur Alexis FAURE, Monsieur Pierre LOPES, Madame Mana BERTRAND, Madame Valérie MORENO, Mme Clarisse LASCAR-GUILLAUME** pour :

- les courriers, décisions, notes de service ou d'information nécessaires au bon fonctionnement de son service,
- les documents relatifs à l'organisation du travail, aux congés et autorisations d'absence, y compris l'appréciation de la valeur professionnelle des personnels placés sous sa responsabilité,
- les procès-verbaux de réception provisoire et définitive des équipements biomédicaux,
- les feuilles de mise en prêt d'équipements biomédicaux.

Article 9 – DISPOSITIONS RELATIVES A LA DIRECTION DE LA PRODUCTION HOSPITALIÈRE ET DE LA LOGISTIQUE

A l'exception des mentions spécifiées à l'article 4, dans le cadre des activités de la direction de la production hospitalière et de la logistique, **Madame Estelle OUSSAR**, reçoit délégation de signature pour :

- les courriers, décisions, notes de service ou d'information nécessaire au bon fonctionnement du service,
- les documents relatifs à l'organisation du travail, aux congés et autorisations d'absence, y compris l'appréciation de la valeur professionnelle des personnels placés sous sa responsabilité,
- les actes décisionnels relatifs aux marchés publics de fournitures et de services, inférieurs aux seuils de procédure formalisée, tels les actes d'engagement, les modifications (avenants) et décisions de résiliation, les marchés subséquents multi-attributaires,
- les marchés subséquents en application d'un accord-cadre mono-attributaire, sans notion de seuil, l'adhésion à un groupement de commandes existant ou à une centrale d'achats,
- les actes d'exécution des marchés, dont les bons de commande et les ordres de service,

Délégation permanente de signature est donnée à **Monsieur Ludovic DENAIS** et **Madame Audrey DE WINNE** pour signer les actes d'exécution, les bons de commandes et/ou ordres de service dans la limite de 25 000 € HT, relatifs aux marchés publics concernant la maintenance des véhicules du CHU.

A l'exception des mentions spécifiées à l'article 4, délégation permanente de signature est donnée, dans leurs périmètres respectifs, à **Monsieur Gilles VANDENBERGHE, Monsieur Frédéric JAUNIAUX, Monsieur NAVARRE, Monsieur Ludovic DENAIS, Madame Perrine GILBERT, Madame Audrey DE WINNE, Monsieur Jean-Luc PUIJANNE** et **Madame Magali BORDIER** pour :

- les courriers, décisions, notes de service ou d'information nécessaires au bon fonctionnement de leurs services,
- les documents relatifs à l'organisation du travail, aux congés et autorisations d'absence, y compris l'appréciation de la valeur professionnelle des personnels placés sous leurs responsabilités,
- les actes d'exécution, les bons de commandes et/ou ordres de service issus de marchés préalablement signés par le représentant du pouvoir adjudicateur.

Délégation permanente de signature est donnée à **Monsieur Ludovic DENAIS, Madame Perrine GILBERT** pour signer les actes d'exécution, les bons de commandes et/ou ordres de service dans la limite de 25 000 € HT, relatifs aux marchés publics concernant la maintenance du matériel de blanchisserie.

Délégation permanente de signature est donnée à **Jean- Luc PUIJANNE** et **Magali BORDIER** pour signer les actes d'exécution, les bons de commandes et/ou ordres de service dans la limite de 25 000 €, relatifs aux marchés publics concernant le consommable des équipements de reprographie.

A l'exception des mentions spécifiées à l'article 4, dans le cadre de la production alimentaire, **Madame Laurence BLED, Madame Anne-Sophie HAUSSÉGUY, Monsieur Rudy BOUTY** reçoivent délégation de signature pour :


- les courriers, décisions, notes de service ou d'information nécessaires au bon fonctionnement de leurs services,
- les documents relatifs à l'organisation du travail, aux congés et autorisations d'absence, y compris l'appréciation de la valeur professionnelle des personnels placés sous leurs responsabilités,
- les actes d'exécution, les bons de commandes et/ou ordres de service dans la limite de 25 000 € issus de marchés préalablement signés par le représentant du pouvoir adjudicateur, relatifs aux marchés publics concernant les pièces détachées et la maintenance des matériels de cuisine.

Article 10 – EFFET ET PUBLICATION

La présente décision prend effet à compter du 01/10/2023.

La présente décision sera communiquée au Trésorier principal, au Président du Conseil de surveillance et publiée au recueil des actes administratifs de la Préfecture de Gironde et sur le site internet du CHU.

Le directeur général,



Yann BUBIEN

CONSEIL DEPARTEMENTAL DE LA GIRONDE

33-2022-11-24-00009

Arrêté extension 15 places SAMSAH

24 NOV. 2022

Direction générale adjointe chargée de la solidarité
Pôle solidarité autonomie
Direction des actions pour l'autonomie
Service des établissements et des services pour personnes handicapées

Bureau du Courrier

**ARRETE PORTANT EXTENSION DE 15 PLACES
DU SAVS INSERCITE de RENOVATION**

LE PRÉSIDENT DU CONSEIL DEPARTEMENTAL

- VU le Code de l'Action Sociale et des Familles, notamment les articles L312-1, L313-1 à L.313-9 relatifs à l'autorisation, à son renouvellement et à l'habilitation, R313-1 à R.313-7-3 relatifs aux projets de transformation et d'extension d'établissements et services requérant des financements publics, R.313-8 à R.313-8-3 relatifs aux projets de transformation et d'extension des établissements et services ne requérant aucun financement public, L.313-13 à L.313-18 et R313-25 à R313-27-1 relatifs aux contrôles, L.313-17 à L.313-19 et D.313-28 relatifs à la fermeture d'un établissement ou d'un service, L.314-1, L.314-6, L.314-7 et R.314-1 et suivants relatifs aux dispositions financières, D.312-176-5 à D.312-176-13 relatifs au personnel de Direction,
- VU le Code Général des Collectivités Territoriales et en particulier les articles L3214-1 et L3221-9 ;
- VU le Schéma Départemental de l'organisation sociale et médico-sociale adopté par l'Assemblée Départementale le 9 novembre 2017 pour la période 2017-2021 et prorogé sur 2022 ;
- VU le Règlement Départemental d'Aide Sociale approuvé le 20 décembre 2010 dans sa version modifiée en vigueur ;
- VU l'arrêté du Président du Conseil Général en date du 3 novembre 2004 portant création du SAVS Insercité d'une capacité de 30 places ;
- VU l'arrêté du Président du Conseil Général en date du 17 janvier 2012 autorisant l'extension du SAVS Insercité d'une capacité de 20 places supplémentaires portant la capacité totale à 50 places ;
- VU l'arrêté du Président du Conseil Départemental en date du 26 juillet 2018 autorisant l'extension du SAVS Insercité d'une capacité de 15 places supplémentaires portant la capacité totale à 65 places ;
- VU l'arrêté du Président du Conseil Départemental en date du 3 décembre 2019 portant renouvellement du SAVS Insercité ;
- VU l'arrêté conjoint du Président du Conseil Départemental et de l'ARS Nouvelle-Aquitaine en date du 19 octobre 2022 portant création de 15 places de SAMSAH par redéploiement de 15 places de SAVS ;
- VU le Contrat Pluriannuel d'Objectifs et de Moyens (CPOM) 2021-2025 signé le 28 mai 2021 et son avenant n°1 signé le 15 avril 2022 par les représentants du Département de la Gironde, l'ARS-Nouvelle-Aquitaine et l'Association RENOVATION ;

Le Département au cœur des solidarités humaines et territoriales |

Département de la Gironde :

1, esplanade Charles-de-Gaulle - CS 71223 - 33074 Bordeaux Cedex - Tél. 05 56 99 33 33 - gironde.fr



24 NOV. 2022

Journal du Courrier

CONSIDERANT que l'extension demandée est en adéquation avec la politique territoriale inscrite au sein du Schéma Départemental ;

CONSIDERANT que ce projet satisfait aux règles d'organisation et de fonctionnement prévues par le Code de l'Action Sociale et des Familles ;

SUR proposition de Monsieur le Directeur Général des Services Départementaux de la Gironde

ARRETE

ARTICLE 1er

L'autorisation visée par les articles L313-1, L313-3, L313-4 du Code de l'Action Sociale et des Familles est accordée à l'association RENOVATION pour l'installation et l'habilitation de 15 places de SAVS supplémentaires. La capacité totale autorisée du SAVS Insercité est ainsi portée à 65 places.

La capacité totale autorisée est désormais de 15 places de SAMSAH pour personnes adultes handicapées et 65 places de SAVS.

ARTICLE 2

Cette autorisation vaut, en application de l'article L313-6 du Code de l'Action Sociale et des Familles, habilitation à recevoir des bénéficiaires de l'aide sociale départementale.

L'habilitation pourra être assortie d'une convention selon l'article L313-8-1 du Code de l'Action Sociale et des Familles.

ARTICLE 3

Le présent arrêté peut faire l'objet d'un recours gracieux devant le Président du Conseil départemental et / ou d'un recours contentieux devant le Tribunal Administratif dans le délai de deux mois à compter de sa notification pour les personnes et organismes auxquels il a été notifié ou de la date de publication au recueil des actes administratifs du Département de la Gironde pour les autres personnes.


ARTICLE 4

Monsieur le Directeur Général des Services Départementaux de la Gironde, est chargé de l'exécution du présent arrêté qui sera publié au recueil des actes administratifs du Département de la Gironde en application de l'article R313-8 du Code de l'Action Sociale et des Familles.

Bordeaux, le 22 NOV. 2022

Le Président du Conseil départemental

Pour le Président du Conseil départemental
et par délégation,
La Directrice des Actes Administratifs



Signature of the Director of Administrative Acts, with the name 'STEFY LAURANTON' visible below the signature.

CONSEIL DEPARTEMENTAL DE LA GIRONDE

33-2023-10-05-00004

Arrêté extension 5 places Accueil de jour Foyer
Cypressat

05 OCT. 2023

Direction générale adjointe chargée de la solidarité
Pôle solidarité autonomie
Direction des actions pour l'autonomie
Service des établissements et des services pour personnes handicapées

Bureau du Courrier

Arrêté du **09 OCT. 2023**

Portant autorisation d'extension de 5 places de l'accueil de jour du Foyer Occupationnel du Cypressat, sis à Artigues Près Bordeaux (33 370), géré par l'association EDEA (Ensemble DEveloppons l'Accompagnement), sise à Tresse (33 370)

LE PRÉSIDENT DU CONSEIL DEPARTEMENTAL

- VU l'article 80 de la loi 2002-2 du 2 janvier 2002 rénovant l'action sociale disposant que les établissements et services sociaux et médico-sociaux et les lieux de vie autorisés à la date de publication de la présente loi demeuraient autorisés dans la limite de 15 ans fixée au L.313-1 du code de l'action sociale et des familles,
- VU les articles L.313-5, L.312-8, R.313-10-3 et R.313-10-4, D.312-203 à D.312-205 relatifs aux renouvellements et aux évaluations internes et externes,
- VU le Code de l'Action Sociale et des Familles, notamment les articles L312-1, L313-1 à L.313-9 relatifs à l'autorisation, à son renouvellement et à l'habilitation, R313-1 à R.313-7-3 relatifs aux projets de transformation et d'extension d'établissements et services requérant des financements publics, R.313-8 à R.313-8-3 relatifs aux projets de transformation et d'extension des établissements et services ne requérant aucun financement public, L.313-13 à L.313-18 et R313-25 à R313-27-1 relatifs aux contrôles et D.313-28 relatifs à la fermeture d'un établissement ou d'un service, L.314-1, L.314-6, L.314-7 et R.314-1 et suivants relatifs aux dispositions financières, D.312-176-5 à D.312-176-13 relatifs au personnel de Direction ;
- VU le Règlement Départemental de l'Aide Sociale approuvé le 20 décembre 2010 dans sa version modifiée en vigueur ;
- VU l'arrêté départemental en date du 2 mars 2004 portant l'autorisation de création d'un foyer occupationnel de 60 places pour adultes handicapés à CENON (33151) à l'Association Girondine des centres d'Aide par le Travail, AGCAT,
- VU l'arrêté départemental en date du 17 juillet 2004 modifiant l'article 3 de l'arrêté en date du 2 mars 2004 relatif à l'aide sociale ,
- VU l'arrêté départemental en date du 30/03/2016 cédant l'autorisation prévue à l'article L.313-1 du Code de l'Action Sociale et des Familles délivrée à l'Association Girondine des Activités Protégées (AGAP), à compter du 1^{er} janvier 2016, à l'association

Ensemble Développons l'Accompagnement (EDEA) sise 2 avenue du Périgord - Château Bel Air à TRESSES (33370) pour la gestion du Foyer occupationnel CYPRESSAT d'une capacité autorisée de 60 places dont 15 places d'hébergement de nuit, 3 places d'hébergement temporaire et une place d'hébergement d'urgence,

VU l'arrêté départemental en date du 30 mars 2016 regroupant le Foyer de vie du Cypressa (Cenon) et le COJ Florada (Artigues-près-Bordeaux) et renouvelant l'autorisation du foyer pour une durée de 15 ans à compter du 3 janvier 2017,

VU le Contrat Pluriannuel d'Objectifs et de Moyens (CPOM) 2019-2023 signé le 21 décembre 2018, l'avenant n°1 signé le 30 juin 2020 et l'avenant n°2 signé le 14 avril 2022, par les représentants du Département de la Gironde, l'ARS Nouvelle Aquitaine et l'association EDEA,

Vu la demande d'extension enregistrée le 23 mars 2023 présentée par l'Association Ensemble Développons l'Accompagnement (EDEA) sollicitant une demande d'extension de 5 places de l'accueil de jour du Foyer Occupationnel du Cypressat,

CONSIDERANT que ce projet s'inscrit dans les orientations du schéma départemental d'organisation sociale et médico-sociale 2023- 2028 et plus particulièrement l'axe 5 « développer l'offre de répit »,

SUR proposition de Monsieur le Directeur Général des Services Départementaux de la Gironde

ARRETE

ARTICLE 1er

L'autorisation visée par les articles L313-1, L 313-3, L 313-4 du Code de l'Acton Sociale et des Familles est accordée à l'association EDEA pour l'installation et l'habilitation de 5 places d'accueil de jour supplémentaires.

La capacité totale autorisée pour cette structure est de 90 places ainsi réparties :

- 56 places d'hébergement permanent
- 3 places d'hébergement temporaire
- 1 place d'accueil d'urgence
- 30 places d'accueil de jour (COJ du Florada)

ARTICLE 2

Cette autorisation vaut, en application de l'article L313-6 du Code de l'Action Sociale et des Familles, habilitation à recevoir des bénéficiaires de l'aide sociale départementale.

L'habilitation pourra être assortie d'une convention selon l'article L313-8-1 du Code de l'Action Sociale et des Familles.

ARTICLE 3

Le présent arrêté peut faire l'objet d'un recours gracieux devant le Président du Conseil départemental et / ou d'un recours contentieux devant le Tribunal Administratif dans le délai de deux mois à compter de sa notification pour les personnes et organismes auxquels il a été notifié ou de la date de publication au recueil des actes administratifs du Département de la Gironde pour les autres personnes.

ARTICLE 4

Monsieur le Directeur Général des Services Départementaux de la Gironde, est chargé de l'exécution du présent arrêté qui sera publié au recueil des actes administratifs du Département de la Gironde en application de l'article R313-8 du Code de l'Action Sociale et des Familles.

Bordeaux, le **05 OCT. 2023**

Le Président du Conseil départemental

Pour le Président du Conseil départemental
et par délégation,
La Directrice du Pôle Solidarité Autonomie

Muriel SAM-GIAO

DDTM DE LA GIRONDE

33-2023-10-20-00012

Arrêté du Nettoyage friches ostreicoles l'HERBE



**PRÉFET
DE LA GIRONDE**

*Liberté
Égalité
Fraternité*

**Direction Départementale des Territoires et de la Mer
Service de la Délégation à la Mer et au Littoral
Division de l'Espace Littoral et Maritime
Unité Gestion du Domaine Public Maritime**

Arrêté du 20 octobre 2023
portant autorisation d'occupation temporaire
d'une dépendance du domaine public maritime
pour la réalisation de travaux de renaturation de friches ostréicoles
Secteur du Village de l'Herbe – Commune de Lège – Cap Ferret

Le Préfet de la Gironde

Vu le code général de la propriété des personnes publiques,

Vu le code du domaine de l'État,

Vu le code général des collectivités territoriales,

Vu le code de l'environnement,

Vu le décret n° 2004-374 du 29 avril 2004 relatif aux pouvoirs des préfets, à l'organisation et à l'action des services de l'État dans les départements et les régions,

Vu le décret n° 2014-588 du 5 juin 2014 portant création du Parc naturel marin du Bassin d'Arcachon (PNMBA) et son plan de gestion 2017-2032, approuvé par délibération n°2017-41 du 27 septembre 2017 du conseil d'administration de l'Agence Française pour la Biodiversité ;

Vu l'arrêté du 8 décembre 2009 portant désignation du site Natura 2000 Bassin d'Arcachon et banc d'Arguin (zone de protection spéciale) ,

Vu l'arrêté du 10 février 2016 portant création du site Natura 2000 Bassin d'Arcachon et Cap Ferret (zone spéciale de conservation) ,

Vu l'arrêté préfectoral du 30 janvier 2023 portant délégation de signature au directeur départemental des territoires et de la mer de la Gironde,

Vu l'arrêté du 04 octobre 2023, pris au nom du préfet, portant subdélégation de signature du directeur départemental des territoires et de la mer,

Vu l'arrêté du 1^{er} août 2023 donnant délégation de signature du Préfet Maritime de l'Atlantique à Monsieur Renaud Laheurte,

Vu la demande d'autorisation d'occupation temporaire (AOT) d'une dépendance domaine public maritime (DPM) pour la réalisation de travaux de renaturation de friches ostréicoles au village de l'Herbe, présentée par Monsieur Philippe de GONNEVILLE, Maire de la commune de Lège – Cap Ferret, en date du 19 septembre 2023,

Service de la Délégation à la Mer et au Littoral
5, quai du Capitaine Allègre – BP 80 142
33311 Arcachon cedex
ugdpm@gironde.gouv.fr
www.gironde.gouv.fr

Vu l'avis du préfet maritime en date du 20 octobre 2023,

Vu l'avis du commandant de la zone maritime Atlantique conformément à l'instruction du 31 janvier 2023, référencée n°0-3104-2023/CECLANT/CZM/NP,

Vu l'avis du directeur régional des finances publiques de la région Nouvelle-Aquitaine et du département de la Gironde en date du 20 octobre 2023,

Vu l'avis favorable de la Direction Régionale de l'Environnement, de l'Aménagement et du Logement en date du 28 juillet 2023,

Vu l'avis favorable du Conseil Scientifique Régional du Patrimoine Naturel (CSRPN) de Nouvelle-Aquitaine en date du 11 septembre 2023,

Vu l'avis technique du Parc Naturel Marin du Bassin d'Arcachon en date du 20 octobre 2023,

Considérant que les friches ostréicoles concernées par les travaux de renaturation se situent dans la bande littorale des 300 mètres, zone de compétence du Maire de la commune en matière de sécurité,

Considérant que les travaux de renaturation contribuent à la dépollution d'une zone d'exploitation conchylicole laissée à l'abandon, et de ce fait, éliminent un danger pour l'ensemble des usagers du secteur,

Considérant que les travaux de renaturation permettent d'améliorer les conditions d'exploitation des ostréiculteurs voisins des parcelles concernées,

Considérant que les travaux de renaturation contribuent à l'atteinte des objectifs relatifs au projet de remembrement cadastral conchylicole du secteur, porté par les services de l'État, la collectivité et en concertation avec les acteurs professionnels locaux,

Considérant que la renaturation des friches ostréicoles aura un impact favorable sur le site Natura 2000 du Bassin d'Arcachon au vu de l'étude d'évaluation des incidences simplifiées produite à l'appui de la demande, notamment par le retour d'un écosystème et des habitats marins préservés,

Considérant que les travaux de renaturation n'induisent pas un changement substantiel du domaine public maritime naturel, ni une atteinte à la préservation des sites et paysages du littoral et des ressources biologiques.

Sur proposition du directeur départemental des territoires et de la mer de la Gironde,

ARRÊTE

Article 1 : Objet

Article 1.1 : Définition de l'emprise objet de l'autorisation

La commune de Lège – Cap Ferret, représentée par Monsieur le Maire, Philippe de GONNEVILLE, numéro Siret : 213 302 367 000 15, désignée ci-après par le terme de bénéficiaire, est autorisée à occuper temporairement une dépendance du domaine public maritime naturel, pour la réalisation de travaux de renaturation de friches ostréicoles, au Village de l'Herbe, sur le territoire de la commune de Lège – Cap Ferret.

Cette dépendance, d'une superficie de 13 553,37 m², est représentée sur la cartographie en annexe au présent arrêté et ses coordonnées, exprimées en RGF93/Lambert 93, sont mentionnées dans le tableau ci-dessous.

Points	X_L93	Y_L93
NO	364552.75	6407443.53
NE	364611.62	6407416.49
SE	364522.51	6407235.68
SO	364459.23	6407264.63

Article 1.2 : Description des travaux de renaturation

La zone concernée accueille d'anciens équipements liés aux activités ostréicoles comme notamment des tuiles plastiques captées d'huîtres, de nombreuses poches plastique, des tables d'élevage, des collecteurs, ou encore des clôtures béton de 30 cm de hauteur, en haut de parc, sur toute la longueur de l'emprise concernée.

L'objectif des travaux est donc d'évacuer ces déchets anthropiques de la zone objet du présent arrêté afin de créer :

- des espaces renaturés placés en dynamique naturelle à forts enjeux environnementaux et paysagers caractérisés par la présence d'herbiers de zostères (sanctuarisation d'un espace naturel),
- des espaces de respiration à vocation balnéaire (améliorations sanitaire et de la sécurité des usagers),
- d'optimiser et améliorer l'exploitation des parcelles ostréicoles du secteur (meilleure répartition des usages).

En termes opérationnels les travaux se dérouleront sur l'estran, à marée basse, accessible par voie terrestre par fort coefficient de marée, sur une durée évaluée à environ 2 semaines (sous réserve de conditions climatiques favorables).

Le protocole de travaux est présenté ci-après.

Traitement des tuiles en plastique :

- Évacuation des déchets jusqu'en bord de plage effectuée à l'aide d'une pelle à chenille ;
- prise en charge des tuiles plastiques par un chargeur qui les remontera en haut de cale pour mise en benne ;
- rotations vers la déchetterie de la COBAN pour évacuation dans les filières adaptées de traitement.

Traitement des Ferrailles :

- Arrachage par des professionnels à l'aide d'une grue ;
- récupération des éléments à la cale de mise à l'eau à l'aide d'un manitou (chariot télescopique) pour évacuation en filière de traitement.

Retrait des plaques ciment :

- Arrachage par un engin mécanisé par voie terrestre (pelle à grappin)

Mesures d'évitement et de réduction des impacts environnementaux lors des travaux :

- Détournement d'évitement des herbiers de zostère marine situés en cœur de parc à l'aide de poteaux bois (« pignots ») pour permettre un contournement de ces derniers ;
- interventions sur site d'agents du Parc Naturel Marin du Bassin d'Arcachon (PNMBA), avant démarrage des travaux, afin de sensibiliser les opérateurs et apporter les préconisations environnementales optimales en fonction des faisabilités techniques (définition des zones d'évitement, calage des cheminements les moins impactants). Compte tenu de l'envergure des travaux à mener la destruction d'herbiers est jugée néanmoins inévitable avec un impact résiduel projeté d'environ 20 m².
- mise en œuvre par la commune et le PNMBA, à posteriori aux travaux, d'un protocole de surveillance de l'état de conservation écologique des sites nettoyés

Seules sont autorisées sur cette emprise les interventions précitées et validées par le présent arrêté par le Service de la Délégation à la Mer et au Littoral (SDML) de la Direction des Territoires et de la Mer de Gironde (DDTM 33), désigné ci-après par le terme de **gestionnaire**.

Toute modification du protocole de réalisation des travaux ne pourra être effectuée qu'après accord préalable du gestionnaire.

Article 2 : Caractère

La présente autorisation est rigoureusement personnelle. Le bénéficiaire ne pourra donc, de quelque manière que ce soit, en transférer le bénéfice à quiconque. En cas de cession irrégulière de la part du bénéficiaire, celui-ci continuera à être responsable vis-à-vis de l'État de toutes ses obligations.

Cette autorisation est accordée à titre temporaire, précaire et révocable sans indemnité à la première réquisition de l'administration.

La présente autorisation ne confère pas à son titulaire le droit réel prévu par les articles L2122-6 à L2122-12 du code général de la propriété des personnes publiques.

Le bénéficiaire est réputé bien connaître la consistance de la dépendance qui ne pourra être utilisée pour un usage autre que celui mentionné à l'article 1 du présent arrêté.

Article 3 : Durée

La présente autorisation est accordée à compter de la signature du présent arrêté et ce jusqu'au 30 novembre 2023 inclus.

Article 4 : Prescriptions

Article 4.1 : Prescriptions techniques générales

Le bénéficiaire s'engage à prendre les dispositions nécessaires pour donner en tout temps et en tous points, libre accès aux agents des différents services de l'État chargés du contrôle de la présente décision, sur simple demande verbale.

Le bénéficiaire conserve à sa charge, sauf recours contre qui de droit, toutes les indemnités qui pourraient être dues à des tiers en raison de la réalisation des travaux objet de l'autorisation.

Le bénéficiaire reste seul responsable :

- des conséquences de l'occupation ;
- des accidents ou dommages qui pourraient résulter de la réalisation des travaux ;
- du déroulement, de la surveillance et de la sécurité des opérations.

Le bénéficiaire est tenu de se conformer en tout temps :

- aux ordres que les agents de l'administration lui donneront notamment dans l'intérêt de la circulation et de l'hygiène publique ;
- aux lois, règlements et règles existants ou à intervenir, en obtenant notamment les autorisations qui y sont exigées ;
- aux prescriptions relatives à la lutte contre les risques de pollutions et de nuisances de toutes sortes pouvant résulter non seulement de l'exécution des travaux mais aussi de l'exploitation de ses installations.

Le bénéficiaire devra :

- prendre toutes les mesures afin d'assurer la sécurité des personnes et des biens et éviter les risques de pollutions ;
- prendre toutes les mesures afin qu'aucun dégât ni risque ne soit occasionné au domaine public maritime ;
- respecter pour l'exécution des travaux qu'il aura à effectuer, les mesures particulières de sécurité prescrites par la réglementation en vigueur dans les chantiers du bâtiment et des travaux publics ainsi que les règles de l'art ;
- souscrire un contrat d'assurance conforme à la réglementation en vigueur ;
- si une dégradation du domaine public maritime intervenait, y remédier immédiatement, à ses frais et conformément aux instructions qui pourraient lui être données par le service gestionnaire du domaine public maritime.

Ces autorisations ne dispensent pas le bénéficiaire des autres autorisations nécessaires obligatoires (notamment au titre du code de l'urbanisme, du code du patrimoine, etc. – liste non exhaustive)

Le non-respect de ces prescriptions obligatoires donnera suite à des poursuites et démolitions à charge du bénéficiaire.

Article 4.2 : Prescriptions liées à l'usage de véhicules terrestres à moteur sur le DPM

Après obtention de la complétude des autorisations administratives obligatoires nécessaires et avant le démarrage des travaux, le bénéficiaire ou le maître d'œuvre adressera au gestionnaire une demande d'autorisation de circulation sur le DPM pour les engins de travaux, par dérogation à l'article L321-9 du code de l'environnement.

Le bénéficiaire et le maître d'œuvre doivent préserver, hors circonstances exceptionnelles, la continuité de circulation des piétons sur le rivage, et prendre toutes les mesures pour assurer la sécurité de tous les acteurs présents sur le DPM pendant toute la durée des travaux.

Le bénéficiaire et le maître d'œuvre doivent veiller au bon entretien des véhicules accédant sur la plage afin de prévenir toutes dégradations, fuite d'huile et d'hydrocarbure. À cet effet, les véhicules devront être dotés de kits anti-pollution. Les véhicules équipés de systèmes hydrauliques devront être dotés (dans le véhicule ou à proximité immédiate) du nécessaire de réparation en cas de fuite. Les huiles hydrauliques utilisées dans véhicules seront de nature bio-dégradables et bio-sourcées.

Des précisions sur la constitution du dossier de demande de travaux ainsi que sur la procédure d'instruction et le formulaire de demande d'autorisation de circulation d'un véhicule terrestre à moteur sur une dépendance du domaine public maritime, sont disponibles sur le site de la Préfecture de la Gironde : www.gironde.gouv.fr ou par demande effectuée auprès du service gestionnaire :

- par courriel à : ugdpm@gironde.gouv.fr
- par téléphone : 05 54 69 21 07
- par courrier à : SDML / UGDPM – 5, quai du Capitaine Allègre – BP80142 – 33311 Arcachon Cedex

Article 4.3 : Prescriptions du Commandant de la zone maritime Atlantique

Le littoral de la Manche ouest et de l'Atlantique a fait l'objet de minages défensifs et de bombardements durant la seconde guerre mondiale. À ce titre, la problématique d'une possible pollution pyrotechnique du site doit être prise en compte.

Le site concerné par l'AOT qui n'est habituellement pas utilisé pour des activités militaires, pourra toujours l'être par les unités de la Marine nationale en mission de protection des personnes et des biens ou de défense du territoire.

Article 5 : Responsabilité de l'État

L'autorisation est accordée sans aucun engagement de l'État.

En aucun cas, la responsabilité de l'État ne peut être recherchée par le bénéficiaire, pour quelque cause que ce soit, en cas de dommages causés à lui-même, à des tiers, à ses installations ou de gêne apportée à leur exploitation par des tiers, notamment en cas de pollution des eaux de la mer.

Le bénéficiaire ne peut élever contre l'État et les collectivités locales aucune réclamation en raison de l'état des voies publiques ni de trouble qui peuvent résulter soit de mesures temporaires d'ordre et de police, soit de travaux exécutés par l'État sur le domaine public.

Le bénéficiaire n'est fondé à élever aucune réclamation dans le cas où l'établissement et l'exploitation d'autres ouvrages seraient autorisés à proximité de ceux faisant l'objet de la présente autorisation.

Article 6 : Révocation par l'État

L'autorisation faisant l'objet du présent arrêté pourra être révoquée ou retirée à toute époque en cas d'inexécution des conditions imposées ou si le gestionnaire ou un intérêt public justifient cette mesure, ce dont l'administration restera seule juge et ce, sans que le bénéficiaire ou ses ayants-droits puissent prétendre à une indemnité ou un dédommagement quelconque.

Il en sera ainsi notamment dans les cas suivants :

- non respect des prescriptions figurant dans la présente autorisation ;
- absence des autorisations réglementaires obligatoires.

Dans ce cas, l'autorisation pourra être révoquée par simple arrêté du gestionnaire, un mois après mise en demeure par simple lettre recommandée restée sans effet, sans préjudice, s'il y a lieu, des poursuites pour délit de grande voirie.

Les redevances domaniales payées d'avance resteront acquises à l'État sans préjudice du droit pour ce dernier de poursuivre le recouvrement de toutes les sommes pouvant lui être dues.

Article 7 : Résiliation à la demande du bénéficiaire

L'occupation pourra être résiliée par le bénéficiaire, par lettre recommandée avec accusé de réception. Suite à une résiliation de sa propre initiative, le bénéficiaire ne pourra prétendre à aucune indemnité.

Les redevances domaniales payées d'avance resteront acquises à l'État sans préjudice du droit pour ce dernier de poursuivre le recouvrement de toutes les sommes pouvant lui être dues.

Article 8 : Remise en état des lieux et reprise des ouvrages

En cas de révocation ou de résiliation de l'autorisation telles que prévues aux articles 6 et 7, le bénéficiaire devra remettre les lieux en leur état initial. Toute trace d'occupation et d'installations diverses devra être enlevée, qu'elle soit du fait ou non du bénéficiaire.

Toutefois le gestionnaire peut, s'il le juge utile, exiger le maintien partiel ou total des dépendances (ouvrages, constructions et installations). Elles doivent alors être remises en parfait état par le bénéficiaire. Faute pour le bénéficiaire d'y pourvoir, il y sera procédé d'office et à ses frais par le gestionnaire, après mise en demeure restée sans effet, après procédure de contravention de grande voirie.

Les redevances domaniales payées d'avance resteront acquises à l'État sans préjudice du droit pour ce dernier de poursuivre le recouvrement de toutes les sommes pouvant lui être dues.

Le gestionnaire peut reprendre de plein droit, gratuitement, la libre disposition de l'ensemble de la dépendance. Il se trouve alors subrogé à tous les droits du bénéficiaire, les ouvrages, constructions et installations devenant la propriété de l'État.

Article 9 : Clauses financières

S'agissant des conditions financières, le principe de la gratuité d'occupation du domaine public, défini au 2° de l'article L2125-1 du Code Général de la Propriété des Personnes Publiques est appliqué, compte tenu que l'occupation du domaine public maritime permet d'assurer la conservation du domaine public lui-même.

Article 10 : Traitement des données à caractère personnel

Les données à caractère personnel de l'occupant font l'objet d'un traitement informatisé mis en œuvre par la direction de l'immobilier de l'État de la direction générale des finances publiques (DGFIP), située au 120 rue de Bercy 75 772 PARIS, en sa qualité de responsable de traitement, dans le cadre de l'exécution des missions d'intérêt public qu'elle assure.

Elles sont traitées afin de gérer des dossiers d'occupation du domaine de l'État et redevances associées de toute nature.

À ce titre, les catégories de données personnelles traitées sont les suivantes :

- les données liées à son identité et ses coordonnées ;
- les données à caractère économique et financier.

Ces données sont obtenues directement auprès de l'occupant ou le cas échéant auprès du gestionnaire du domaine.

Elles sont transmises aux agents habilités de la DGFIP dans le cadre de leurs missions.

Les données à caractère personnel de l'occupant sont conservées 5 ans à compter de la date de fin du titre d'occupation et 10 ans en archives.

Conformément au règlement général des données (RGPD) n°2016/679 et à la loi n°78-17 du 6 janvier 1978 modifiée relative aux fichiers, à l'informatique et aux libertés, l'occupant dispose d'un droit d'accès, de rectification, d'effacement, des données le concernant ainsi que du droit à la limitation du traitement.

Il peut exercer ses droits en contactant la boîte mail : die.support-figaro@dgfip.finances.gouv.fr)

Il a également la possibilité de contacter le délégué à la protection des données du ministère de l'économie, des finances et de la relance par voie électronique (le-delegue-a-la-protection-des-donnees-personnelles@finances.gouv.fr) ou par voie postale (139 rue de Bercy – Télédocus 322 – 75572 PARIS CEDEX 12).

Il est informé-e que des exceptions à l'exercice des droits précités sont susceptibles de s'appliquer, le cas échéant, il en sera dûment averti-e.

S'il estime que le traitement de ses données à caractère personnel n'est pas conforme aux dispositions légales et réglementaires, il dispose, du droit d'introduire une réclamation auprès de la Commission Nationale Informatique et Libertés (CNIL).

Article 11 : Impôts et taxes

Le bénéficiaire de la présente autorisation devra seul supporter la charge de tous les frais, taxes et impôts et notamment l'impôt foncier auxquels sont actuellement ou pourraient éventuellement être assujettis les terrains, aménagements et installations quelles qu'en soient l'importance et la nature, qui seraient exploités en vertu du présent arrêté.

Dans le cas où l'État serait amené à en faire l'avance, il s'engage à en effectuer le remboursement dès la première injonction auprès de la Recette compétente pour recevoir le paiement de la redevance.

Le bénéficiaire fera, en outre s'il y a lieu et sous sa responsabilité, la déclaration, notamment de constructions nouvelles, prévues par l'article 1046 du code général des impôts.

Article 12 : Infractions

Toute infraction aux dispositions du présent arrêté, après mise en demeure du bénéficiaire restée sans effet, sera constatée et poursuivie conformément aux lois et règlements en vigueur.

Article 13 : Droit des tiers

Les droits des tiers sont et demeurent expressément réservés.

Article 14 : Recours

Le présent acte peut être contesté par le bénéficiaire ou toute personne ayant un intérêt à agir dans les deux mois qui suivent la date de sa notification :

- par recours gracieux auprès de préfet ou par recours hiérarchique adressé au ministre concerné. L'absence de réponse dans un délai de deux mois constitue une décision implicite de rejet susceptible d'être déférée au tribunal administratif dans les deux mois ;
- par recours contentieux devant le tribunal administratif de Bordeaux, conformément aux articles R421-1 et suivants du code de justice administrative.

Le tribunal administratif peut-être saisi par l'application informatique "Télérecours citoyens" accessible par le site internet www.telerecours.fr.

Article 15 : Exécution

Le directeur départemental des territoires et de la mer de la Gironde, le directeur régional des finances publiques de Nouvelle-Aquitaine et du département de la Gironde, sont chargés, chacun en ce qui le concerne d'assurer l'exécution du présent arrêté.

Article 16 : Notification

La notification du présent arrêté sera effectuée par le directeur départemental des territoires et de la mer de la Gironde, qui en adressera une copie au directeur régional des finances publiques de Nouvelle-Aquitaine et du département de la Gironde.

Pour le préfet et par délégation,
pour le directeur départemental des territoires
et de la mer et par subdélégation,

La Cheffe du Service de la Délégation
à la Mer et au Littoral

Delphine CATHALA

Emprise de l'autorisation d'occupation temporaire Commune de Lège - Ferret / Village de l'Herbe

Direction Départementale des Territoires et de la Mer
Service de la délégation à la mer et au littoral

Octobre 2023



Echelle et orientation



Commentaires

Référentiels : Orthophoto DDTM 33 - juillet 2023 - SCR RGF93 / L93
Sources des données : © DDTM 33 / SDML / UGDPM / RF

Service de la Délégation à la Mer et au Littoral
5, quai du Capitaine Allègre - BP 80 142 - 33311 Arcachon cedex

DDTM GIRONDE

33-2023-10-16-00013

Arrêté modificatif du 16 octobre 2023 n°2023-10/01
de l'arrêté portant approbation de la révision du
classement sonore des infrastructures de transports
terrestres de la Gironde du 8 février 2023



**PRÉFET
DE LA GIRONDE**

*Liberté
Égalité
Fraternité*

**Direction Départementale des Territoires et de la Mer
Service Urbanisme Paysage Energies Mobilités
Unité Mobilité Energie Transports**

**Arrêté modificatif du 16 OCT. 2023
n°2023-10/01**

de l'arrêté portant approbation de la révision du classement sonore des infrastructures de transports terrestres de la Gironde du 8 février 2023

Le préfet de la Gironde

VU le Code de la construction et de l'habitation, et notamment son article R154-7 ;

VU le Code de l'environnement, et notamment ses articles L571-10 et R571-32 à R571-43 ;

VU le Code de l'urbanisme, et notamment ses articles R151-51 à R151-53 ;

VU le décret du 11 janvier 2023 portant nomination de Monsieur Étienne Guyot, préfet de la région Nouvelle-Aquitaine, préfet de la zone de défense et de sécurité Sud-Ouest, préfet de la Gironde ;

VU l'arrêté du 30 mai 1996, modifié le 23 juillet 2013, relatif aux modalités de classement des infrastructures de transports terrestres et à l'isolement acoustique des bâtiments d'habitation dans les secteurs affectés par le bruit ;

VU les arrêtés du 25 avril 2003 relatifs à la limitation du bruit dans les établissements d'enseignement, de santé et dans les hôtels ;

VU l'arrêté portant approbation de la révision du classement sonore des infrastructures de transports terrestres de la Gironde du 8 février 2023 ;

VU les avis des communes concernées dans le cadre de la consultation qui s'est tenue du 14 avril 2023 au 14 juillet 2023 en vertu de l'article R571-39 du Code l'environnement ;

CONSIDERANT qu'au vu de l'ouverture à la circulation de la déviation du Taillan-Médoc (RD 1215), il y a lieu de modifier l'arrêté portant approbation de la révision du classement sonore ;

CONSIDERANT que ce réexamen a conduit à une modification de la cartographie des infrastructures routières des communes d'Arsac, du Pian-Médoc, de Saint-Aubin-de-Médoc, de Saint-Médard-en-Jalles et du Taillan-Médoc impactées par la déviation du Taillan-Médoc ;

SUR PROPOSITION de la secrétaire générale de la préfecture ;

Cité administrative
2 rue Jules Ferry – BP 90
33 000 Bordeaux Cedex
Tél : 05 47 30 51 51
www.gironde.gouv.fr

ARRÊTE

Article premier

Les dispositions de l'arrêté du 30 mai 1996 susvisé, modifiées par l'arrêté du 23 juillet 2013, sont applicables dans le département de la Gironde aux abords des infrastructures de transports terrestres identifiées dans les éléments cartographiques et tableaux annexés au présent arrêté qui intègrent l'ouverture à la circulation de la déviation du Taillan-Médoc sur les communes d'Arsac, du Pian-Médoc, de Saint-Aubin-de-Médoc, de Saint-Médard-en-Jalles et du Taillan-Médoc et la mise à jour des voies concernées par les reports de ce trafic.

Les dispositions des articles 3, 4 et 5 de l'arrêté du 8 février 2023 portant approbation de la révision du classement sonore des infrastructures de transports terrestre de la Gironde s'appliquent à ce tronçon et demeurent inchangées pour les autres voies.

Article 2

Le présent arrêté fait l'objet d'une publication au recueil des actes administratifs du département, et d'un affichage dans les mairies concernées par le classement sonore, pendant un mois minimum.

Il est tenu à disposition du public dans les mairies concernées.

Les informations issues de cet arrêté sont également mises en ligne sur le site internet des services de l'État en Gironde (www.gironde.gouv.fr) à la rubrique suivante : « Accueil > Politiques publiques > Transports, déplacements et sécurité routière - Navigation et sécurité fluviale > Transports > Bruit des infrastructures > Classement sonore des infrastructures de transport terrestre ».

Article 3

Le présent arrêté peut être contesté dans le délai de deux mois à compter de sa publication auprès du Tribunal Administratif de Bordeaux.

Article 4

Le préfet de la Gironde, la secrétaire générale de la préfecture, les maires des communes concernées, le directeur départemental des territoires et de la mer de la Gironde sont chargés, chacun en ce qui le concerne, de l'exécution du présent arrêté.

Bordeaux, le **16 OCT. 2023**

Le préfet,

Étienne GUYOT

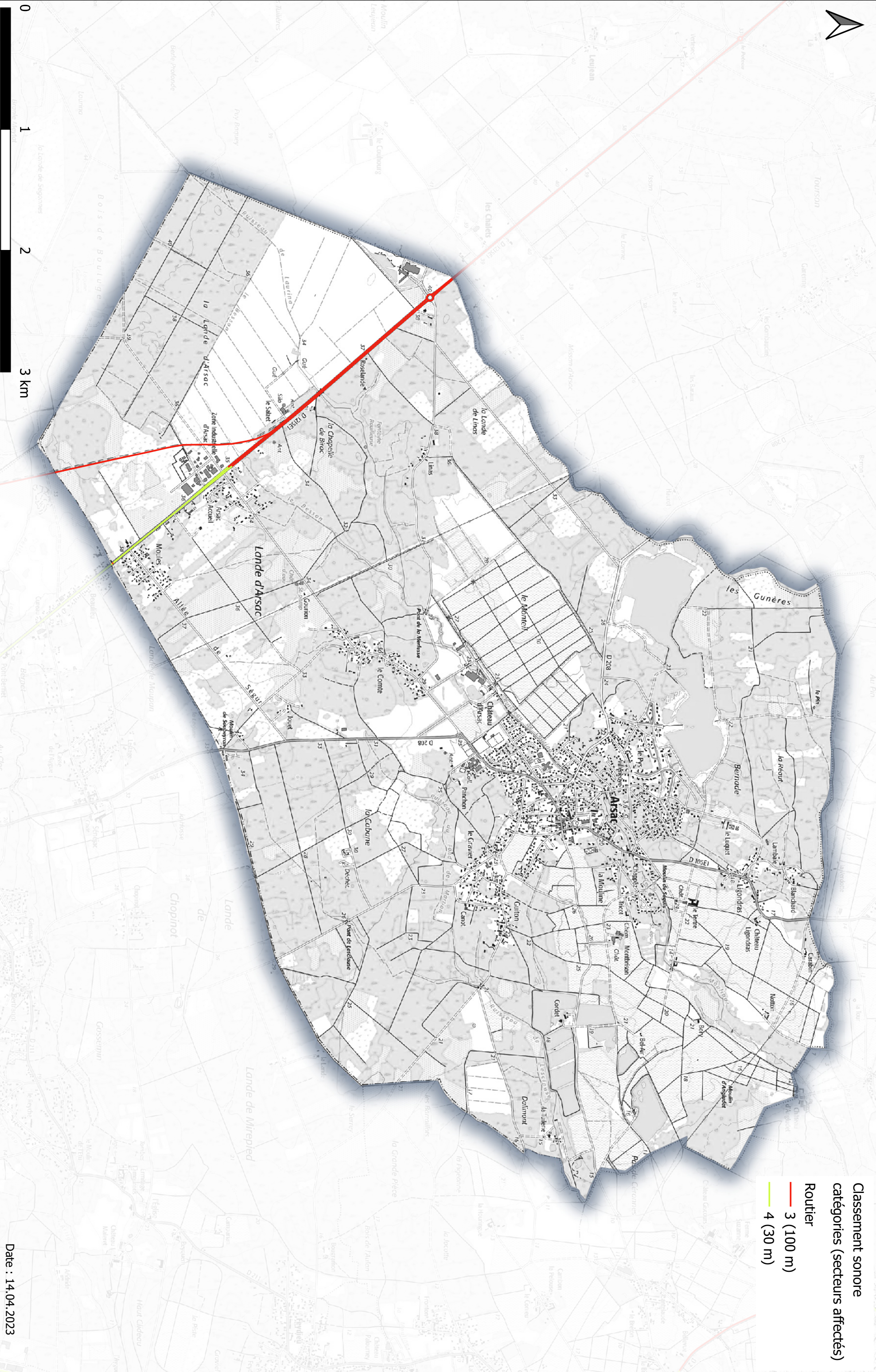
DDTM GIRONDE

33-2023-10-16-00014

Classement sonore commune ARSAC 2 annexé à
l'Arrêté préfectoral modificatif du 16/10/2023
n°2023-10/01

Classement sonore des infrastructures de transport terrestres

Commune de ARSAC



Classement sonore
catégories (secteurs affectés)

- Routier**
— 3 (100 m)
— 4 (30 m)

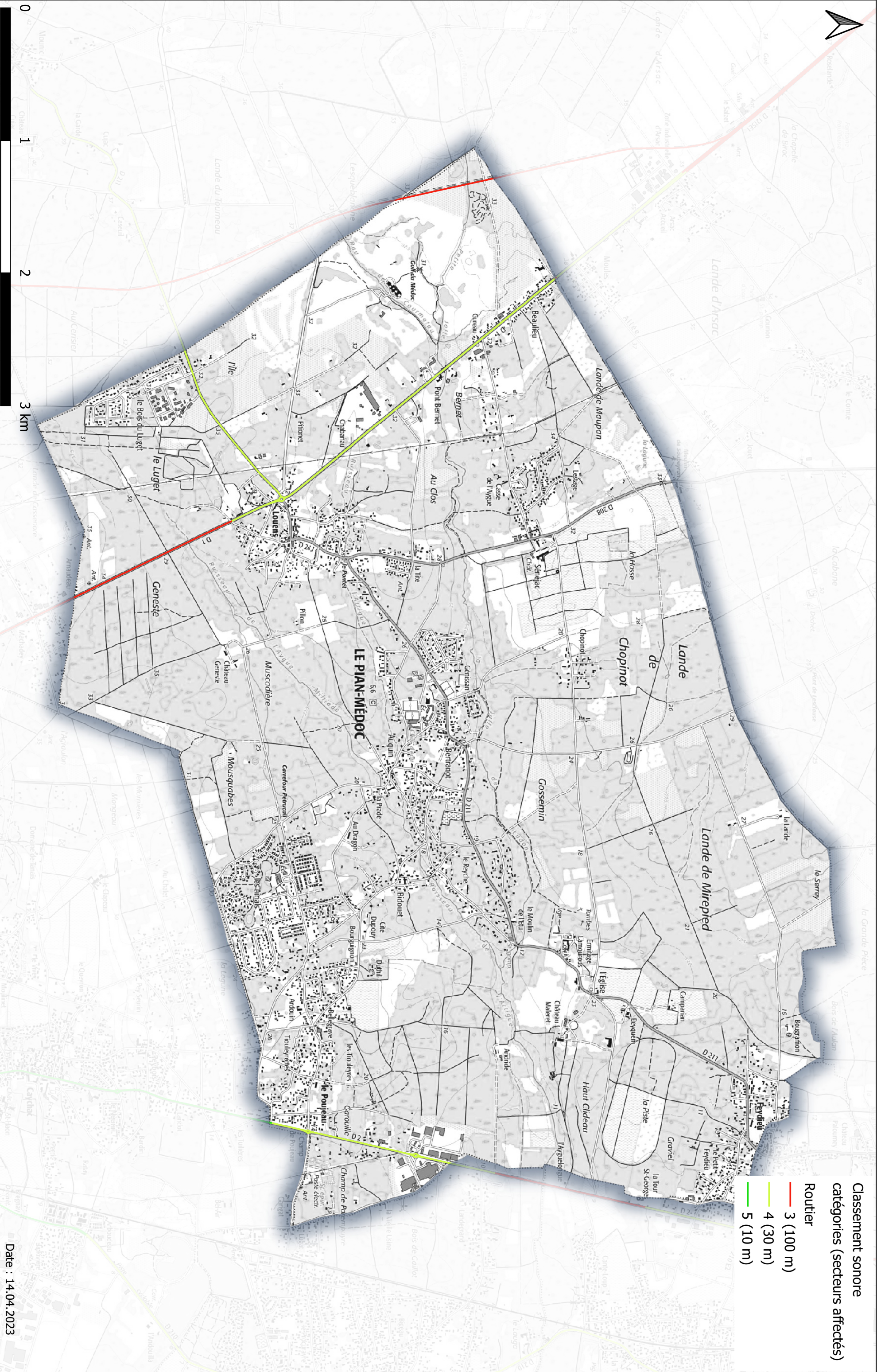
DDTM GIRONDE

33-2023-10-16-00015

Classement sonore commune LE PIAN-MEDOC 2
annexé à l'Arrêté préfectoral modificatif du
16/10/2023 n°2023-10/01

Classement sonore des infrastructures de transport terrestres

Commune de LE PIAN-MEDOC



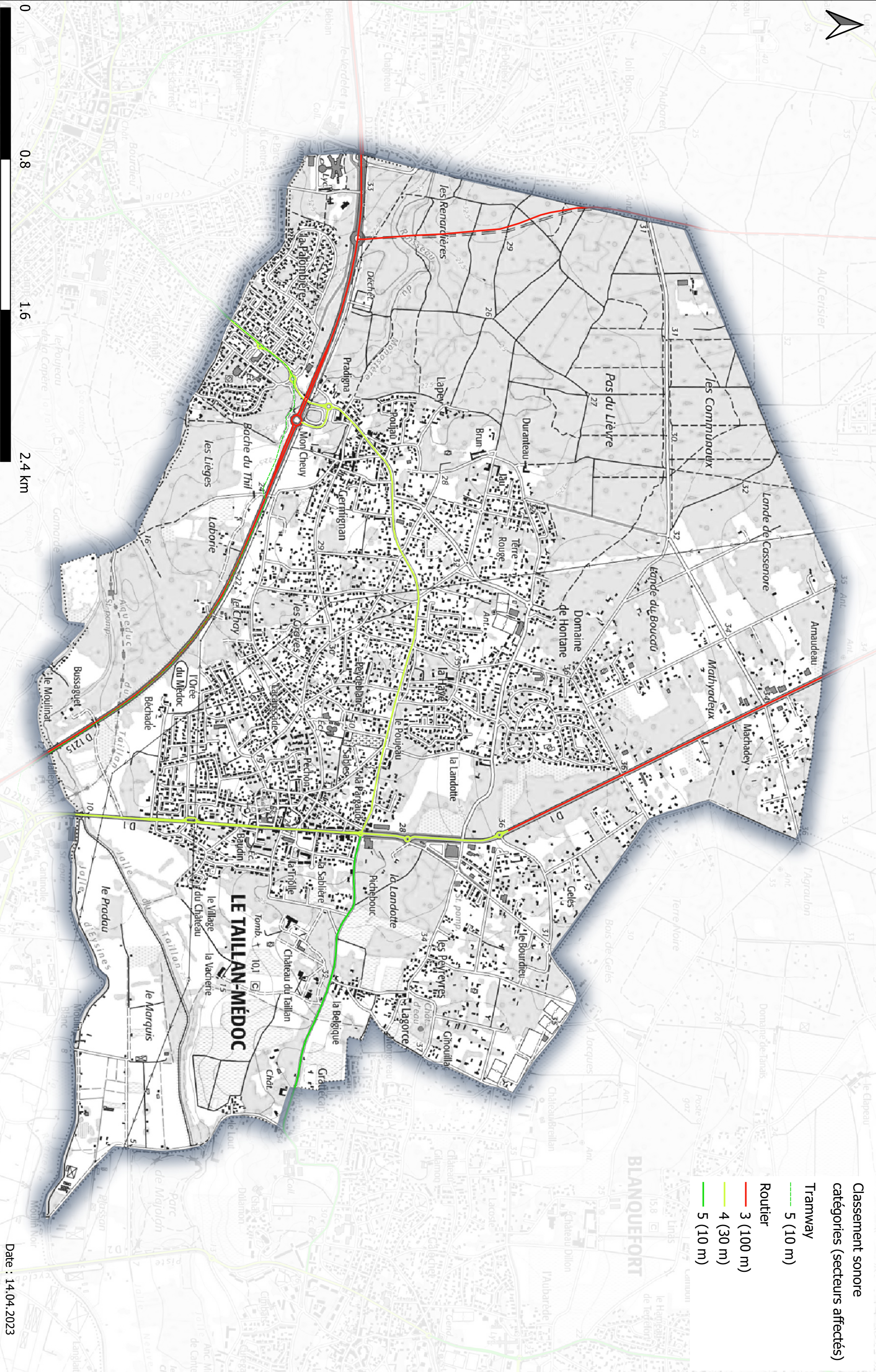
Date : 14.04.2023

DDTM GIRONDE

33-2023-10-16-00016

Classement sonore commune LE TAILLAN-MEDOC
2 annexé à l'Arrêté préfectoral modificatif du
16/10/2023 n°2023-10/01

Classement sonore des infrastructures de transport terrestres Commune de LE TAILLAN-MEDOC



Classement sonore
catégories (secteurs affectés)

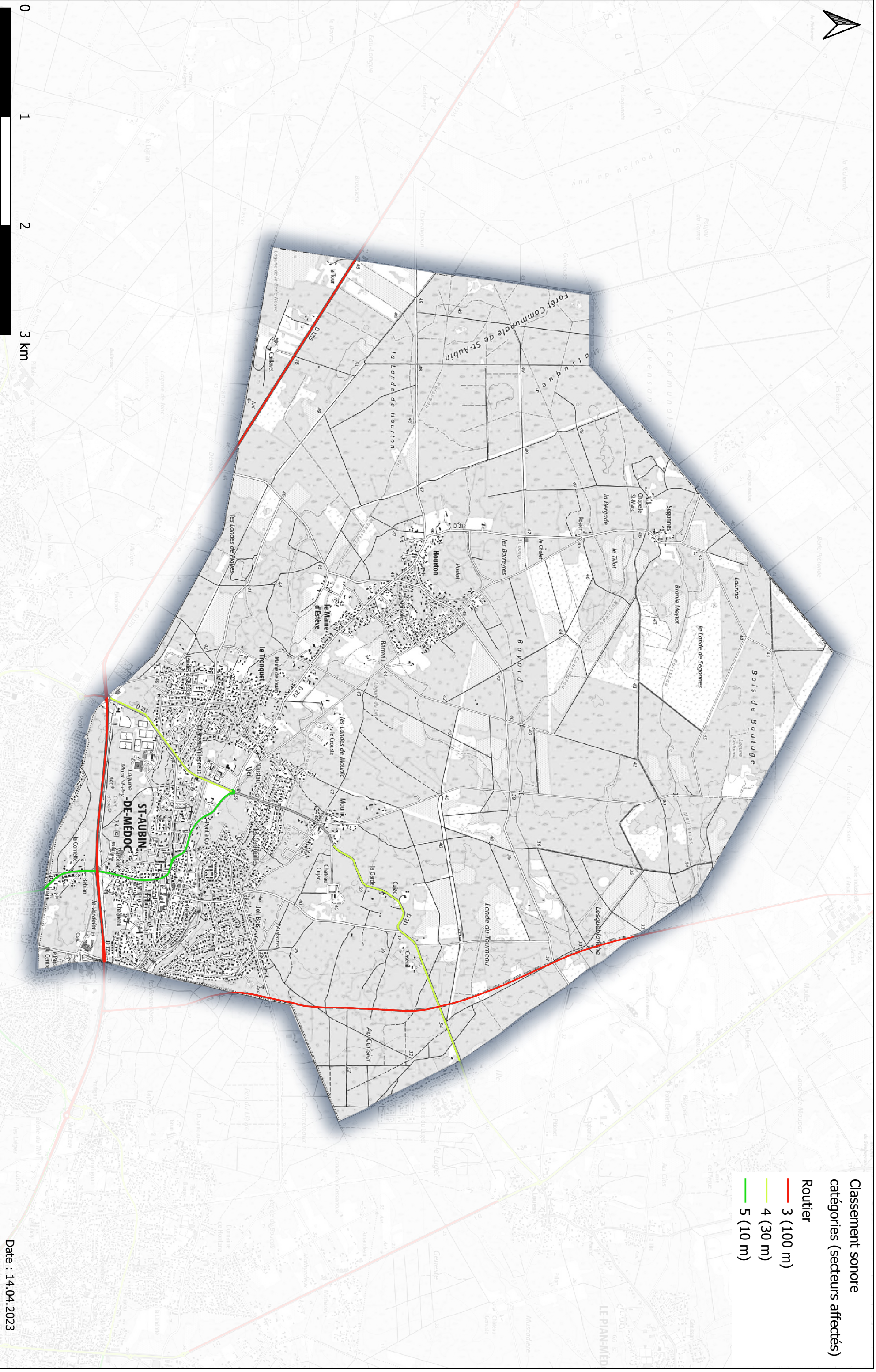
- Tramway
5 (10 m)
- Routier
3 (100 m)
- 4 (30 m)
- 5 (10 m)

DDTM GIRONDE

33-2023-10-16-00018

**Classement sonore commune
SAINT-AUBIN-DE-MEDOC 2 annexé à l'Arrêté
préfectoral modificatif du 16/10/2023 n°2023-10/01**

Classement sonore des infrastructures de transport terrestres Commune de SAINT-AUBIN-DE-MEDOC



Date : 14.04.2023

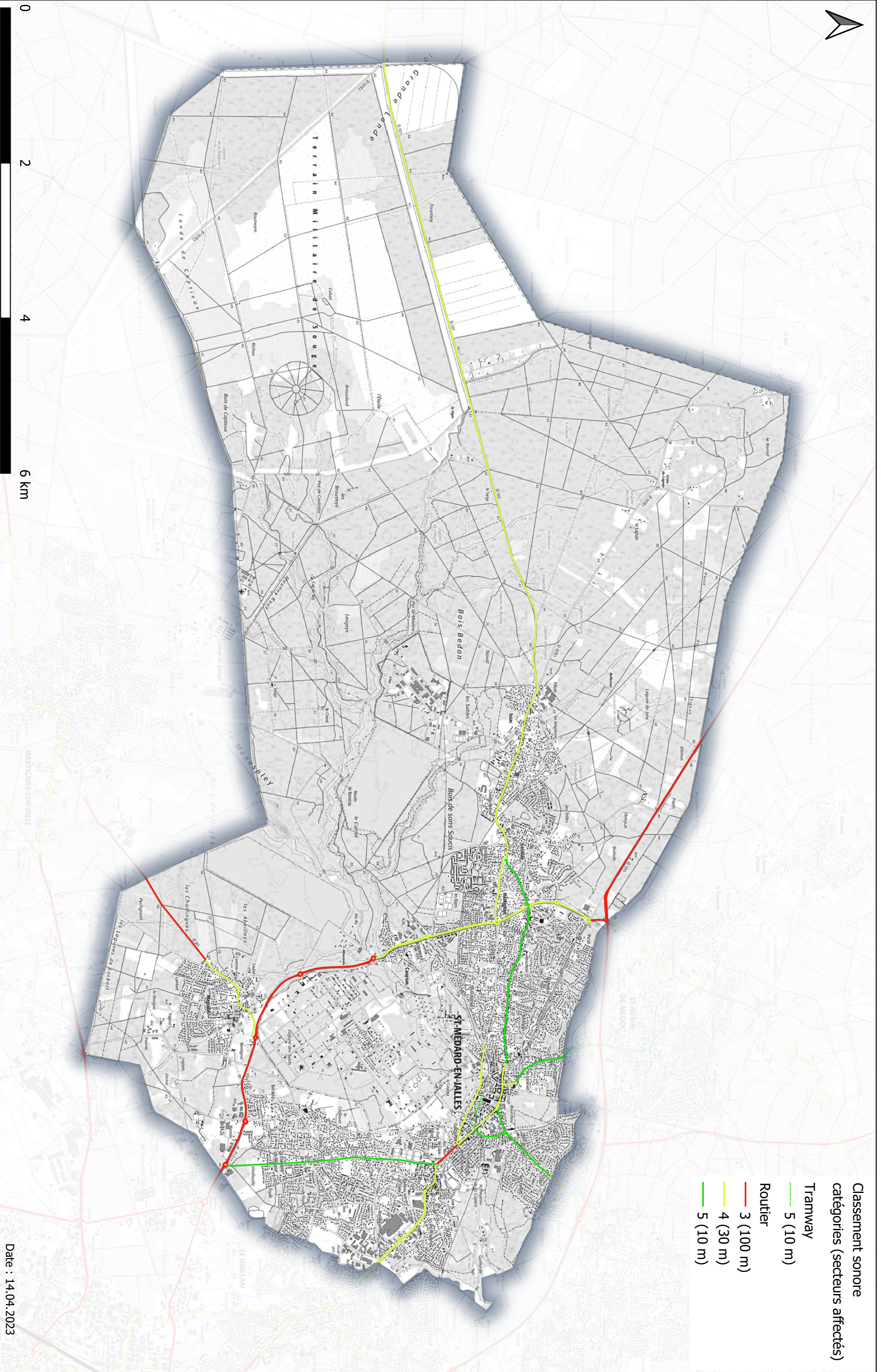
DDTM GIRONDE

33-2023-10-16-00017

**Classement sonore commune
SAINT-MEDARD-EN-JALLES 2 annexé à l'Arrêté
préfectoral modificatif du 16/10/2023 n°2023-10/01**

Classement sonore des infrastructures de transport terrestres

Commune de SAINT-MEDARD-EN-JALLES



- Classement sonore catégories (secteurs affectés)**
- Tramway
 - 5 (10 m)
 - Routier
 - 3 (100 m)
 - 4 (30 m)
 - 5 (10 m)

Date : 14.04.2023

DDTM GIRONDE

33-2023-10-16-00019

Tableau synthèse infrastructures terrestres annexé à
l'Arrêté préfectoral modificatif du 16/10/2023
n°2023-10/01

**CLASSEMENT SONORE DES INFRASTRUCTURES DE TRANSPORTS TERRESTRES
ANNEXE A L'ARRETE MODIFICATIF DU 16 OCTOBRE 2023 DE L'ARRETE PREFECTORAL DU 8 FEVRIER 2023**

CLASSEMENT SONORE DES VOIES ROUTIERES

Nom de la voie	origin_tmi	Début tronçon	Fin tronçon	Vitesse VL	Vitesse PL	Largeur	tissu	Laeq jour	Laeq nuit	TMAJ 2020	Cat. Bruit	Communes
A10	src ASF cat2 inchange	Libourne 39a PK 527+000	Saint Antoine 39b PK 527+600	130	90	25	O	81	76	33 694	2	VIRSAC, SAINT-ANDRE-DE-CUBZAC
A10	src ASF cat1 inchange	Saint Antoine 39b PK 527+600	Blaye 40a PK 529+300	130	90	25	O	84	80	68 964	1	SAINTE-ANDRE-DE-CUBZAC
A10	src ASF cat1 inchange	Blaye 40a PK 529+300	St Andre Cubzac 40b PK 529+770	130	90	25	O	85	80	84 606	1	SAINTE-ANDRE-DE-CUBZAC
A10	src ASF cat1 inchange	St Etienne 43 PK 540+000	Carbon Blanc 44 PK 541+410	130	90	25	O	85	79	111 814	1	SAINTE-EULALIE, CARBON-BLANC
A10	src ASF cat1 inchange, attention vit 110vl 90pl	Carbon Blanc 44 PK 541+410	Lormont 45 PK 542+700	110	90	25	O	86	79	114 416	1	SAINTE-EULALIE, CARBON-BLANC
A10	src ASF cat1 inchange	Lormont 45 PK 542+700	Fin PK 543+000	110	90	25	O	86	79	114 416	1	SAINTE-EULALIE, CARBON-BLANC, LORMONT
A10	src ASF cat1 inchange	Ambares 42 PK 537+260	St Etienne 43 PK 540+000	130	90	25	O	85	80	107 048	1	SAINTE-EULALIE, SAINT-LOUBES, AMBARES-ET-LAGRAVE, CARBON-BLANC
A10	src ASF cat1 inchange	Ambres 41 PK 535+000	Ambares 42 PK 537+260	130	90	25	O	85	80	98 240	1	SAINTE-LOUBES, AMBARES-ET-LAGRAVE, SAINT-VINCENT-DE-PAUL
A10	src ASF cat1 inchange	St Andre Cubzac 40b PK 529+770	Ambres 41 PK 535+000	130	90	25	O	85	81	100 248	1	CUBZAC-LES-PONTS, SAINT-ANDRE-DE-CUBZAC
A10	src ASF cat1 inchange	St Andre Cubzac 40b PK 529+770	Ambes 41 PK 535+000	130	90	25	O	85	81	100 248	1	CUBZAC-LES-PONTS, SAINT-LOUBES, SAINT-VINCENT-DE-PAUL, SAINT-ROMAIN-LA-VIRVEE, SAINT-ANDRE-DE-CUBZAC
A10	src ASF cat2 inchange	Miranbeau PK 492+820	limite de commune	130	90	20	O	81	76	33 188	2	MARCILLAC, SAINT-CAPRAIS-DE-BLAYE
A10	src ASF cat2 inchange	limite de commune	Ech Blaye-Montendre 38 PK 500+420	130	90	20	O	81	76	33 188	2	MARCILLAC, REIGNAC, SAINT-AUBIN-DE-BLAYE, SAINT-CAPRAIS-DE-BLAYE
A10	src ASF cat2 inchange	limite de commune	limite de commune	130	90	20	O	81	76	33 696	2	MARCILLAC, REIGNAC, SAUGON
A10	src ASF cat2 inchange	limite de commune	limite de commune	130	90	20	O	81	76	33 694	2	REIGNAC, SAUGON, SAINT-CHRISTOLY-DE-BLAYE
A10	src ASF cat2 inchange	limite de commune	limite de commune	130	90	20	O	81	76	33 694	2	PUGNAC, SAINT-VIVEN-DE-BLAYE, SAUGON, SAINT-CHRISTOLY-DE-BLAYE, SAUGON, SAINT-CHRISTOLY-DE-BLAYE, SAINT-SAVIN, CIVRAC-DE-BLAYE
A10	src ASF cat2 inchange	limite de commune	limite de commune	130	90	20	O	81	76	33 694	2	PUGNAC, SAINT-VIVEN-DE-BLAYE, SAINT-CHRISTOLY-DE-BLAYE, CEZAC, CIVRAC-DE-BLAYE
A10	src ASF cat2 inchange	limite de commune	Peage de Virsac PK 526+200	130	90	20	O	81	76	33 694	2	SAINT-LAURENT-D'ARCE, PEUJARD, CEZAC
A10	src ASF cat2 inchange	limite de commune	limite de commune	130	90	20	O	81	76	33 664	2	PEUJARD, VIRSAC
A10	src ASF cat2 inchange	Peage de Virsac PK 526+200	Livourne 39a PK 527+000	130	90	20	O	81	76	33 964	2	SAINT-LAURENT-D'ARCE, PEUJARD, VIRSAC, CEZAC
A10	src ASF inchange cat2	Ech La Reole 4 PK 54+180	Limite de da@parlement	130	90	20	O	79	73	23 088	2	AILLAS, NOAILLAC
A62	src ORTR CEREMA cat3 inchange gestion DIRA	A630 0	Fin limitation 110 km/h 1+000	50	50	20	O	72	66	16 135	3	VILLENAVE-DORNON
A62	src ORTR CEREMA cat3 inchange gestion DIRA	A630 0	Fin limitation 110 km/h 1+000	50	50	20	O	73	68	20 000	3	VILLENAVE-DORNON

Nom de la voie	origin_trn1	Début tronçon	Fin tronçon	Vitesse VL	Vitesse PL	Largeur	tissu	Laeq jour	Laeq nuit	TMJA 2020	Cat. Bruit	Communes
A62	src ASF Inchange cat2	Limite de commune	Ech La Reole 4 PK 54+180	130	90	20	O	79	73	24 180	2	AILLAS, PONDAURAT, NOAILLAC
A62	src DIRA cat1 Inchange gestion DIRA	A630 0	limitation 130 sens Nord-Sud	110	90	20	O	82	76	71 104	1	VILLENAVE-DORNON
A63	src ORTR CEREMA cat2 Inchange Gestion DIRA vit 70	ROCADE 0+000	ECHANGEUR CESTAS 6+000	70	70	25	O	77	72	60 000	2	GRADIGNAN, PESSAC
A63	src ORTR CEREMA cat2 Inchange Gestion DIRA	ROCADE 0+000	ECHANGEUR CESTAS 6+000	70	70	25	O	77	72	25 000	2	GRADIGNAN, PESSAC
A63	src DIRA cat1 Inchange Gestion DIRA	ECHANGEUR CESTAS 6+000	RD211 11+830	130	90	25	O	83	78	70 000	1	CESTAS
A63	src ORTR CEREMA cat1 Inchange Gestion Atlantides	A63 96+000	limite du département 98+615	130	90	15	O	82	78	34 436	1	BELIN-BELLET
A63	src ORTR CEREMA cat1 Inchange Gestion DIRA	A660 24+670	limite de commune Salles	130	90	25	O	82	78	37 832	1	SALLES, MIOS
A63	src ORTR CEREMA cat1 Inchange Gestion DIRA	limite de commune	limite de commune	130	90	25	O	82	78	34 436	1	BELIN-BELLET, SALLES, LUGOS, MIOS
A63	src ORTR CEREMA cat1 Inchange Gestion DIRA	limite de commune Lugos	limite de commune Salles	130	90	25	O	82	78	34 436	1	BELIN-BELLET, SALLES, LUGOS
A63	src ORTR CEREMA cat1 Inchange Gestion Atlantides	limite de commune	limite de commune Salles	130	90	25	O	82	78	34 436	1	BELIN-BELLET, SALLES, LUGOS
A63	src ORTR CEREMA cat1 Inchange Gestion Atlantides	limite de commune Lugos	limite de commune RN10 46+850	130	90	25	O	82	78	34 436	1	BELIN-BELLET, SALLES, LUGOS
A63	src DIRA cat1 Inchange Gestion DIRA	limite de commune Le Barp	A660 24+670	130	90	25	O	82	78	66 000	1	MIOS, LE BARP
A63	src DIRA cat1 Inchange Gestion DIRA	RD211 11+830	limite de commune Le Barp	130	90	25	O	82	78	69 000	1	MIOS, CESTAS, LE BARP
A63	src DIRA cat1 Inchange Gestion DIRA	limite de commune	limite de commune	130	90	25	O	82	78	69 000	1	MIOS, CESTAS, LE BARP
A63	src DIRA cat1 Inchange Gestion DIRA	limite de commune Canejan	ECHANGEUR CESTAS 6+000	130	90	25	O	83	78	70 000	1	CESTAS, CANEJAN
A63	src DIRA cat1 Inchange Gestion DIRA	ROCADE 0+000	ECHANGEUR CESTAS 6+000	90	80	25	O	84	77	85 765	1	GRADIGNAN, PESSAC, CANEJAN
A63	src DIRA cat1 Inchange Gestion DIRA	limite de commune	limite de commune	130	90	25	O	83	78	70 000	1	GRADIGNAN, PESSAC, CESTAS, CANEJAN
A630	src DIRA cat1 Inchange	A10 0	Panneau limitation 70 2+100	90	80	25	O	82	74	97 239	1	SAINTE-EULALIE, CARBON-BLANC, LORMONT
A630	src DIRA cat2 Inchange Gestion DIRA	Panneau limitation 70 2+100	ECHANGEUR LA BARDE 5+000	70	70	25	O	81	73	108 077	2	BORDEAUX
A630	src DIRA cat1 Inchange Gestion DIRA	ROCADE SORTIE 7	ROCADE SORTIE 9 14	90	80	25	O	82	74	85 008	1	EYSINES, MERIGNAC
A630	src DIRA cat1 Inchange Gestion DIRA	ROCADE SORTIE 9 14	ROCADE SORTIE 11B 17+330	90	80	25	O	82	74	100 337	1	MERIGNAC
A630	src ORTR CEREMA Correction cat2 Gestion DIRA vit 70vi 70pl	bretelle ech 15	bretelle ech 15	50	50	7	O	78	71	31 090	2	GRADIGNAN, PESSAC
A630	src ORTR CEREMA cat3 Inchange Gestion DIRA	bretelle ech 15	bretelle ech 15	50	50	7	O	71	67	12 786	3	PESSAC
A630	src DIRA cat1 Inchange Gestion DIRA	ROCADE SORTIE 9 14	ROCADE SORTIE 11B 17+330	90	80	25	O	82	74	100 337	1	EYSINES, MERIGNAC
A630	src ORTR CEREMA cat1 Inchange Gestion DIRA	ROCADE SORTIE 9 14	ROCADE SORTIE 11B 17+330	90	80	25	O	82	74	101 678	1	MERIGNAC
A630	src DIRA cat1 Inchange Gestion DIRA	ECH 14	ECH 15	90	80	25	O	82	73	101 681	1	PESSAC
A630	src DIRA cat2 Inchange Gestion DIRA	Panneau limitation 70 2+100	ECHANGEUR LA BARDE 5+000	70	70	25	O	81	74	108 350	2	BORDEAUX, LORMONT

Nom de la voie	origin_trn1	Début tronçon	Fin tronçon	Vitesse VL	Vitesse PL	Largeur	tissu	Laeq jour	Laeq nuit	TMJA 2020	Cat. Brut	Communes
A660	src DIRA cat2 Inchange Gestion DIRA	A63 0+000	Ech 1 5+664	130	90	20	O	80	73	27 670	2	MIOS
A660	src ORTR CEREMA cat2 Inchange Gestion DIRA	A63 0+000	Ech 1 5+664	130	90	20	O	77	70	13 575	2	MIOS
A660	src ORTR CEREMA cat2 Inchange Gestion DIRA	A63 0+000	Ech 1 5+664	130	90	20	O	77	70	13 575	2	MIOS
A660	src DIRA cat2 Inchange Gestion DIRA	D650e3	D652	90	80	12	O	78	71	36 952	2	GUJAN-MESTRAS
A660	src DIRA cat2 Inchange Gestion DIRA	limite de commune Le Teich	D650e3	130	90	20	O	80	73	29 377	2	GUJAN-MESTRAS, LE TEICH
A660	src DIRA cat2 Inchange Gestion DIRA	limite de commune	limite de commune	130	90	20	O	80	73	29 377	2	GUJAN-MESTRAS, LE TEICH, MIOS
A660	src DIRA cat2 Inchange Gestion DIRA	D216	limite de commune Le Teich	130	90	20	O	80	73	27 670	2	LE TEICH, MIOS
A660	src ORTR CEREMA Correction cat3 Gestion DIRA	ech22	ech22	130	90	10	O	76	70	6 788	3	MIOS
A660	src ORTR CEREMA cat3 Inchange Gestion DIRA	ech22	ech22	130	90	10	O	76	70	6 788	3	MIOS
A89	src ASF Inchange cat2	ech10	ech10	130	90	20	O	77	70	16 092	2	LES BILLAUX
A89	src ASF Inchange cat2	ech11	ech11	130	90	20	O	77	70	13 324	2	SAINT-MEDARD-DE-GUIZIERES, ABZAC
A89	src ASF Inchange cat2	port sur La Dordogne	ech10	130	90	20	O	77	71	17 552	2	SAILLANS, LES BILLAUX
A89	src ASF Inchange cat2	port sur La Dordogne	limite de commune Libourne	130	90	20	O	77	71	17 552	2	LIBOURNE, FRONSAC
A89	src ASF Inchange cat2	limite de commune Fronzac	limite de commune Fronzac	130	90	20	O	77	71	17 552	2	LIBOURNE, FRONSAC
A89	src ASF Inchange cat2	limite de commune Fronzac	limite de commune Les Billaux	130	90	20	O	77	71	17 552	2	SAILLANS, LIBOURNE, FRONSAC, LES BILLAUX
A89	src ASF Inchange cat2	limite de commune Saillans	limite de commune Libourne	130	90	20	O	77	71	17 552	2	SAILLANS, LIBOURNE, FRONSAC
A89	src ASF Inchange cat2	ech10	ech11	130	90	20	O	77	70	16 008	2	LES BILLAUX
A89	src ASF Inchange cat2	ech10	limite de commune St-Denis de Pile	130	90	20	O	77	70	16 008	2	SAVIGNAC-DE-L'ISLE, SAINT-DENIS-DE-PILE, LES BILLAUX
A89	src ASF Inchange cat2	limite de commune	limite de commune	130	90	20	O	77	70	14 748	2	SAINT-MEDARD-DE-GUIZIERES, ABZAC, CAMPS-SUR-L'ISLE
A89	src ASF Inchange cat2	limite de commune	limite de commune	130	90	20	O	77	70	14 748	2	SAINT-SAUVEUR-DE-PUYNORMAND, SAINT-MEDARD-DE-GUIZIERES, CAMPS-SUR-L'ISLE
A89	src ASF Inchange cat2	limite de commune	limite de commune	130	90	20	O	77	70	14 748	2	SAINT-SEURIN-SUR-L'ISLE, SAINT-SAUVEUR-DE-PUYNORMAND, CAMPS-SUR-L'ISLE
A89	src ASF Inchange cat2	limite de commune Puynormand	limite de commune St-Sauveur de Puynorma	130	90	20	O	77	70	14 748	2	SAINT-SEURIN-SUR-L'ISLE, SAINT-SAUVEUR-DE-PUYNORMAND, PUYNORMAND
A89	src ASF Inchange cat2	limite de commune	limite de commune	130	90	20	O	77	70	14 748	2	SAINT-SEURIN-SUR-L'ISLE, PUYNORMAND
A89	src ASF Inchange cat2	limite de commune	limite de commune	130	90	20	O	77	70	14 748	2	SAINT-SEURIN-SUR-L'ISLE, PUYNORMAND
A89	src ASF Inchange cat2	limite de commune Gours	limite de commune Puynormand	130	90	20	O	77	70	14 748	2	GOURS, SAINT-SEURIN-SUR-L'ISLE, PUYNORMAND
A89	src ASF Inchange cat2	ech9	chemin de Cugne Fesse	130	90	20	O	77	71	17 552	2	GENISSAC, CADARSAC, ARVEYRES
A89	src ASF Inchange cat2	D2089	port sur La Dordogne	130	90	20	O	77	71	17 552	2	FRONSAC, ARVEYRES
A89	src ASF Inchange cat2	chemin de Cugne Fesse	D2089	130	90	20	O	77	71	17 552	2	ARVEYRES

Nom de la voie	origin_trn1	Début tronçon	Fin tronçon	Vitesse VL	Vitesse PL	Largeur	tissu	Laeq jour	Laeq nuit	TMJA 2020	Cat. Bruit	Communes
A89	src ASF inchange cat2	pont sur La Dordogne	pont sur La Dordogne	130	90	20	O	77	71	17 552	2	FRONSAC, ARVEYRES
A89	src ASF inchange cat2	limite de commune Les Billaux	limite de commune Abzac	130	90	20	O	77	70	16 008	2	ABZAC, SAVIGNAC-DE-L'ISLE, SAINT-DENIS-DE-PILE, LES BILLAUX
A89	src ASF inchange cat2	limite de commune St-Denis de Pile	ech11	130	90	20	O	77	70	16 008	2	ABZAC, SAINT-DENIS-DE-PILE
allée de Boutaut	src ORTR Cerema/BM cat4 inchange Gestion BM	av de Laroque	boulevard des expositions	50	50	14	O	68	59	18 000	4	BORDEAUX, BRUGES
allée de Boutaut	src ORTR Cerema/BM cat4 inchange Gestion BM	rue Durin	rue Jean Claudville	50	50	14	O	69	61	18 000	4	BORDEAUX, BRUGES
allée de Boutaut	src ORTR Cerema/BM cat4 inchange Gestion BM	rue P2vost	rue Durin	50	50	14	O	69	60	18 000	4	LE BOUSCAT, BRUGES, BORDEAUX
allée de Boutaut	src ORTR Cerema/BM cat4 inchange Gestion BM	rue Abel	rue P2vost	50	50	14	O	69	60	18 000	4	LE BOUSCAT, BRUGES, BORDEAUX
allée de Boutaut	src ORTR Cerema/BM cat4 inchange Gestion BM	Place Ravezies	rue Abel	50	50	14	O	69	60	18 000	4	LE BOUSCAT, BORDEAUX
Allée de la Chapelle	pas de donnees - reprise ancien classement	Boulevard de l'Océan	Avenue du Parc	50	50	7	O	64	56	nc	5	ARCACHON
allée de la Reserve	pas de donnees - reprise ancien classement	echangeur	voie du Tasta	50	50	14	O	68	59	nc	4	BRUGES
allée du Bois	pas de donnees - reprise ancien classement	Brd du parc des Expositions	acces rocade Nord	50	50	14	O	64	55	nc	5	BORDEAUX, BRUGES
allée du Bois	pas de donnees - reprise ancien classement	cours J Ladoumeque	debut zone 30	70	70	10	O	70	61	nc	4	BORDEAUX, BRUGES
allée du Bois	pas de donnees - reprise ancien classement	Cours Jean Ladoumeque	rue Jean Gabriel Domergue	50	50	18	O	66	58	nc	4	BORDEAUX, BRUGES
allée du Bois	src CD33 cat4 inchange Gestion CD33	fin zone 30	av. du Port du Roy	70	70	10	O	69	61	7 330	4	BORDEAUX, GAILLAN-EN-MEDOC, BRUGES, BLANQUEFORT
allée du Bois	pas de donnees - reprise ancien classement	debut zone 30	fin zone 30	30	30	10	O	64	55	nc	5	BORDEAUX, BRUGES
allée Pexotto	pas de donnees - reprise ancien classement	Cours de la Lib7ration	rond point de Crespy	50	50	7	O	67	58	nc	4	TALENCE
Allees de Tourny	src ORTR Cerema/BM cat4 inchange Gestion BM	place de Tourny	place de la Comedie	50	50	12	O	68	59	7 814	4	BORDEAUX
av Blaise Pascal	pas de donnees - reprise ancien classement	panneau d'aggl.	av. Anatole France	50	50	7	O	68	60	nc	4	SAINT-MEDARD-EN-JALLES
av Claude Taudin	pas de donnees - reprise ancien classement	rue Edmond Faulat	av. P. Mendes France	50	50	9	O	65	56	nc	5	AMBARES-ET-LAGRAVE
av de Gradignan-av de Candau	pas de donnees - reprise ancien classement	av M Desbats	rue du Bas Brion	50	50	6	O	64	56	nc	5	PESSAC
av Alexis Capelle	src ORTR Cerema/BM cat5 inchange Gestion BM	rue des Muriers	bd Jean-Jacques Bosc	50	50	6	O	65	56	5 500	5	BORDEAUX, BEGLES
av Anatole France	pas de donnees - reprise ancien classement	av. Voltaire	av. Leon Blum	50	50	10	O	67	58	nc	4	SAINT-MEDARD-EN-JALLES
av Arago	pas de donnees - reprise ancien classement	av Pasteur	av de Carnejan	50	50	10	O	67	58	nc	4	PESSAC
av Aristide Briand	pas de donnees - reprise ancien classement	av V Hugo	av de Peychotte	50	50	6	O	68	59	nc	4	MERIGNAC
av Aristide Briand	pas de donnees - reprise ancien classement	av V Hugo	limite communale	50	50	6	O	68	59	nc	4	BORDEAUX, MERIGNAC
av Aristide Briand	pas de donnees - reprise ancien classement	av. de l'Alouette	av. Bon Air	50	50	9	O	66	57	nc	4	MERIGNAC

Nom de la voie	origine	Début tronçon	Fin tronçon	Vitesse VL	Vitesse PL	Largeur	tissu	Laeq jour	Laeq nuit	TMJA 2020	Cat. Brut	Communes
av armand beraud_max decout_stephen couperie	src BM nouveau troncon cat3 Gestion BM	D257	Ambes	80	80	7	O	71	63	7 000	3	AMBES, SAINT-VINCENT-DE-PAUL
av Austin Conte	pas de donnees - reprise ancien classement	D115E6	Sortie de Carbon-Blanc	50	50	7	O	72	63	nc	3	SAINTE-EULALIE, CARBON-BLANC, LORMONT
av Bon air	src BM cat 4 inchange Gestion BM	av. F. Mitterrand	av. des Eyquem	50	50	10	O	69	60	9 000	4	MERIGNAC
av Bon air	src BM cat 4 inchange Gestion BM	rue de Malbos	av. F. Mitterrand	50	50	9	O	67	58	9 000	4	MERIGNAC
av Carnot	src ORTR Cerema/BM cat3 inchange Gestion BM	rue du Bocage	boulevard du President Wilson	50	50	22	U	76	69	13 000	3	BORDEAUX
av Carnot	src ORTR Cerema/BM cat3 inchange Gestion BM	le pont des Collines	av Rene Cassagne	50	50	18	O	71	63	21 000	3	CENON, LORMONT
av Carnot	src ORTR Cerema/BM cat3 inchange Gestion BM	cours Victor Hugo	route de bordeaux	50	50	20	O	71	63	21 000	3	CENON, LORMONT
av Carnot	src ORTR Cerema/BM Correction cat3 Gestion BM	route de Bordeaux	rue Camille Pelletan	50	50	20	O	71	63	21 000	3	CENON, LORMONT
av Charles de Gaulle	src ORTR Cerema/BM Correction cat2 rue en U Gestion BM	Brd du President Wilson	rue du Bocage	50	50	12	U	77	69	12 000	2	BORDEAUX
av Charles de Gaulle	src ORTR Cerema/BM cat4 inchange Gestion BM	rue du Bocage	rue Grand Lebrun	50	50	9	O	70	61	12 000	4	BORDEAUX
av Charles de Gaulle	src ORTR Cerema/BM cat3 inchange Gestion BM	rue L Fleuranceau	av de Terrefort	50	50	7	O	71	63	13 000	3	BRUGES
av Charles de Gaulle	pas de donnees - reprise ancien classement	route du Medoc	av de l'Europe	50	50	6	O	65	56	nc	5	BRUGES
av Charles de Gaulle	src ORTR Cerema/BM cat3 inchange Gestion BM	av Louis Barthou	rue Grand Lebrun	50	50	10	O	72	63	22 000	3	BORDEAUX
av Contrat Gaussens	pas de donnees - reprise ancien classement	av de l'Europe	rue R Peyrand	50	50	6	O	65	57	nc	5	BRUGES
av Contrat Gaussens	pas de donnees - reprise ancien classement	rue R Peyrand	limite communale de Le Bouscat	50	50	6	O	65	56	nc	5	LE BOUSCAT, BRUGES
av Cordier	pas de donnees - reprise ancien classement	rue de Berliquet	av du Vallon	50	50	10	O	68	59	nc	4	BORDEAUX, PESSAC
av d'Aquitaine	pas de donnees - reprise ancien classement	av de l'Europe	av des Martyrs de la resistance	50	50	6	O	65	56	nc	5	BRUGES
av d'Aquitaine	pas de donnees - reprise ancien classement	av des Martyrs de la resistance	limite communale	50	50	6	O	65	56	nc	5	LE BOUSCAT, BRUGES
av d'Ares	src ORTR Cerema cat4 inchange Gestion BM	place Mondesir	rue Bernard Adour	50	50	7	O	70	61	15 000	4	BORDEAUX, MERIGNAC
av d'Ares	src ORTR Cerema cat2 inchange Gestion BM	rue Schrader	bd A, Gauthier	50	50	7	U	78	69	15 000	2	BORDEAUX, MERIGNAC
av d'Ares	src ORTR Cerema cat2 inchange Gestion BM	rue Bernard Adour	rue F. Schrader	50	50	7	U	78	69	15 000	2	BORDEAUX, MERIGNAC
av d'Eysines	src ORTR Cerema/BM cat4 inchange Gestion BM	rue des Pins Francis	rue R, Lavigne	50	50	7	O	67	58	13 000	4	BORDEAUX, LE BOUSCAT
av d'Eysines	src ORTR Cerema/BM cat4 inchange Gestion BM	limite de commune	rue des Pins Francis	50	50	10	O	67	58	13 000	4	BORDEAUX, EYSINES, LE BOUSCAT
av d'Eysines	src ORTR Cerema/BM cat3 inchange Gestion BM	bd Wilson	rue du Bocage	50	50	6	U	76	67	5 730	3	BORDEAUX, LE BOUSCAT
av d'Eysines	src ORTR Cerema/BM cat4 inchange Gestion BM	rue Godard	rue du Bocage	50	50	6	O	70	61	14 000	4	BORDEAUX, LE BOUSCAT
av d'Eysines	src ORTR Cerema/BM cat4 inchange Gestion BM	rue R Lavigne	av de Verdun	50	50	9	O	70	63	19 000	4	BORDEAUX, LE BOUSCAT

Nom de la voie	origin_tnjl	Début tronçon	Fin tronçon	Vitesse VL	Vitesse PL	Largeur	tissu	Laeq jour	Laeq nuit	TMJA 2020	Cat. Brut	Communes
av d'Esyines	src ORTR Cerema/BM cat3 inchange Gestion BM	av de Verdun	rue Godard	50	50	16	U	76	69	14 000	3	BORDEAUX, LE BOUSCAT
Av de Beaudesert	pas de donnees - reprise ancien classement	av John Fitzgerald Kennedy	Av Marcel Dassault	70	70	7	O	75	66	nc	3	MERIGNAC
Av de Beaudesert	pas de donnees - reprise ancien classement	av John Fitzgerald Kennedy	av Rene Cassin	50	50	7	O	72	63	nc	3	MERIGNAC
av de Belfort	src BM cat 4 Inchange Gestion BM	av de la Marne	place du 11 novembre 1918	50	50	10	O	69	60	9 000	4	MERIGNAC
av de Beutre	pas de donnees - reprise ancien classement	Av. des Provinces	av. du Haut Leveque	50	50	12	O	67	58	nc	4	PESSAC
Av de Beutre	pas de donnees - reprise ancien classement	av des Provinces	limite de commune	50	50	10	O	67	58	nc	4	PESSAC, MERIGNAC
av de Bourranville	pas de donnees - reprise ancien classement	av Montesquieu	av de Verdun	50	50	6	O	66	57	nc	4	MERIGNAC
av de Candau	pas de donnees - reprise ancien classement	rue du Bas Brion	av de la Mission Haut- Brion	50	50	6	O	64	56	nc	5	PESSAC, TALENCE
av de Canejan	pas de donnees - reprise ancien classement	rue Guittard	av Arago	50	50	10	O	65	56	nc	5	PESSAC
av de Canejan	pas de donnees - reprise ancien classement	av de Bequerel	av R Clave	50	50	9	O	67	58	nc	4	PESSAC
av de Canejan	src ORTR Cerema/BM cat4 inchange Gestion BM	rue R Clave	rue Guittard	50	50	10	O	70	62	17 065	4	PESSAC
av de Capeyron D211	pas de donnees - reprise ancien classement	av. du Hailan	av. de Mazeau	90	80	7	O	72	64	nc	3	SAINT-MEDARD-EN-JALLES
av de Capeyron D211	pas de donnees - reprise ancien classement	av, Mazeau	route de Feydit	90	80	7	O	74	65	nc	3	LE HAILLAN, SAINT-MEDARD-EN-JALLES
av de Courtillas	pas de donnees - reprise ancien classement	limite commune	rue Jean de la Fontaine	50	50	10	O	67	58	nc	4	PESSAC, MERIGNAC
av de Courtillas	pas de donnees - reprise ancien classement	rue Jean de la Fontaine	Av François Mitterand	50	50	9	O	67	58	nc	4	MERIGNAC
av de gradignan	src BM nouveau troncon cat4 Gestion BM	bid saint martin	av du docteur schweitzer	50	50	7	O	66	58	7 000	4	PESSAC
av de kaolack	src ORTR Cerema/BM cat4 inchange Gestion BM	av du Rouquet	av de l'Alouette	50	50	10	O	70	63	19 213	4	PESSAC, MERIGNAC
av de l'Alouette	src ORTR Cerema/BM cat4 inchange Gestion BM	av. de Kaolack	av. de la Somme	50	50	10	O	69	60	14 000	4	MERIGNAC
Av de l'Aquitaine	pas de donnees - reprise ancien classement	Rue des Places	AV de la Liberation	90	80	7	O	73	64	nc	3	SAINTE-EULALIE, AMBARES-ET-LAGRAVE, CARBON-BLANC
Av de l'Aquitaine	pas de donnees - reprise ancien classement	Rue Adrien Piquet	AV de la Liberation	90	80	7	O	73	64	nc	3	SAINTE-EULALIE, CARBON-BLANC
Av de l'Aquitaine	pas de donnees - reprise ancien classement	Rue des Places	Rue Adrien Piquet	50	50	7	O	68	60	nc	4	SAINTE-EULALIE
av de l'Argonne	src ORTR Cerema cat3 inchange Gestion BM	av. de Roland Garros	rue Edgar Degas	70	70	7	O	73	64	15 000	3	MERIGNAC
av de l'Argonne	pas de donnees - reprise ancien classement	panneau d'agglo	panneau d'agglo	50	50	7	O	71	62	nc	3	MERIGNAC
av de l'Argonne	pas de donnees - reprise ancien classement	rue Roland Garros	panneau d'agglo	70	70	7	O	73	64	nc	3	MERIGNAC
av de l'Argonne	pas de donnees - reprise ancien classement	chemin de Pagneau	chemin de la Procession	50	50	7	O	71	62	nc	3	MERIGNAC
av de l'Argonne	pas de donnees - reprise ancien classement	deviation du Beutre	Passerelle Sabourin	90	80	7	O	75	66	nc	3	MERIGNAC
av de l'Argonne	src ORTR Cerema cat4 inchange Gestion BM	Entrée Mâ@rignac	rue Isaac Newton	50	50	7	O	70	62	15 000	4	MERIGNAC

Nom de la voie	origin_tmi	Début tronçon	Fin tronçon	Vitesse VL	Vitesse PL	Largeur	tissu	Laeq jour	Laeq nuit	TMJA 2020	Cat. Brut	Communes
av de l'Europe	pas de donnees - reprise ancien classement	rue L Fleuranceau	av d'Aquitaine	50	50	7	O	67	58	nc	4	BRUGES
av de l'Europe	pas de donnees - reprise ancien classement	rue de carbon-Blanc	rue du president Rene Coty	50	50	7	O	64	56	nc	5	AMBARES-ET-LAGRAVE
av de l'Europe	pas de donnees - reprise ancien classement	rue de Bassens	rue de carbon-Blanc	50	50	7	O	64	56	nc	5	AMBARES-ET-LAGRAVE
av de l'Hippodrome	pas de donnees - reprise ancien classement	avenue du Taillan	rue J Jaures	50	50	10	O	70	61	nc	4	EYSINES, LE BOUSCAT
av de l'Hippodrome	pas de donnees - reprise ancien classement	rue J Jaures	route du Medoc	50	50	12	O	70	61	nc	4	EYSINES, LE BOUSCAT, BRUGES
av de l'Hippodrome	pas de donnees - reprise ancien classement	avenue de St Medard	rue Jude	50	50	12	O	69	60	nc	4	EYSINES, MERIGNAC
av de l'Hippodrome	pas de donnees - reprise ancien classement	Echangeur A63	av de la Poterie	50	50	10	O	66	57	nc	4	GRADIGNAN, PESSAC, CANEJAN
av de l'Hippodrome	pas de donnees - reprise ancien classement	rue Jude	avenue du Taillan	50	50	12	O	69	60	nc	4	EYSINES
av de l'Université	pas de donnees - reprise ancien classement	cours de la Liberation	av Roui	50	50	20	O	66	57	nc	4	TALENCE
av de l'Yser	src ORTR Cerema cat4 Inchange Gestion BM	rue A, Ouley	av, Marechal Leclerc	50	50	14	O	70	61	14 000	4	MERIGNAC
av de l'Yser	src ORTR Cerema cat3 Inchange Gestion BM	av, de Castelnaud	rue A, Ouley	50	50	14	O	72	63	18 800	3	MERIGNAC
av de la Boetie	src ORTR Cerema cat5 Inchange Gestion BM	D6	limite de commune Le Taillan MA@dodc	50	50	10	O	65	56	6 400	5	SAINT-MEDARD-EN-JALLES
av de la Boetie	CD33 deviation du T'aillan reports debut 2023	limite de commune St-MÃ©dard en Jalles	D1215	50	50	10	O	69	61	12 300	4	LE TAILLAN-MEDOC, SAINT-MEDARD-EN-JALLES
av de la Dame Blanche	pas de donnees - reprise ancien classement	av de Soulac	commune de Blanquefort	50	50	10	O	65	56	nc	5	LE TAILLAN-MEDOC, BLANQUEFORT
Av de la Fontenille	pas de donnees - reprise ancien classement	Limitation 50 kmh	EntrÃ©e Fontenille	50	50	7	O	64	56	nc	5	CARIGNAN-DE-BORDEAUX, LATRESNE
Av de la Fontenille	pas de donnees - reprise ancien classement	Sortie Carignan de Bordeaux	limitation 50 kmh	90	80	7	O	69	60	nc	4	CARIGNAN-DE-BORDEAUX
Av de la Fontenille	pas de donnees - reprise ancien classement	D936E5	Sortie Carignan de Bordeaux	50	50	7	O	64	56	nc	5	CARIGNAN-DE-BORDEAUX
av de la Gardette	pas de donnees - reprise ancien classement	Route de Bassens	EntrÃ©e Iormont	50	50	7	O	72	63	nc	3	CARBON-BLANC, LORMONT
av de la Gardette	pas de donnees - reprise ancien classement	EntrÃ©e Iormont	Chemmin du sourd	90	80	7	O	76	67	nc	3	CARBON-BLANC, LORMONT
av de la Gardette	pas de donnees - reprise ancien classement	Entree de Carbon-Blanc	AV de Paris	90	80	7	O	75	66	nc	3	CARBON-BLANC, LORMONT
av de la Grange Noire	pas de donnees - reprise ancien classement	Avenue de Magudas	rue A Volta	50	50	7	O	66	58	nc	4	LE HAILLAN, MERIGNAC
av de la Grange Noire	pas de donnees - reprise ancien classement	rue Volta	avenue Marcel Dassault	50	50	7	O	65	56	nc	5	MERIGNAC
av de la Jalle Noire_D210	src ORTR Cerema/BM cat4 Inchange Gestion BM	Rue de Majolan	AV de terrefort	50	50	7	O	70	61	13 000	4	BRUGES
av de la Liberation	pas de donnees - reprise ancien classement	av H Barbusse	av de St Medard	50	50	9	O	68	59	nc	4	EYSINES, MERIGNAC
av de la Liberation	src BM cat 4 Inchange Gestion BM	av H Barbusse	av de Verdun	50	50	10	O	71	62	11 000	3	MERIGNAC
av de la Liberation	pas de donnees - reprise ancien classement	Entree d'agglomeration	D242	50	50	7	O	67	58	nc	4	SAINTE-EULALIE, AMBARES-ET-LAGRAVE
Av de la Liberation	pas de donnees - reprise ancien classement	Ludon-Medoc	rue latont	50	50	7	O	65	56	nc	5	LUDON-MEDOC

Nom de la voie	origin_trn1	Début tronçon	Fin tronçon	Vitesse VL	Vitesse PL	Largeur	tissu	Laeq jour	Laeq nuit	TMJA 2020	Cat. Bruit	Communes
Av de la Liberation	pas de donnees - reprise ancien classement	chemin de cantemerle	Ludon-MA@doc	90	80	7	O	69	61	nc	4	MACAU, LUDON-MEDOC
Av de la Liberation	pas de donnees - reprise ancien classement	chemin de Boscara	Sortie Maccau	70	70	7	O	67	59	nc	4	MACAU
Av de la Liberation	pas de donnees - reprise ancien classement	av de la gare	chemin de la garene	50	50	7	O	65	56	nc	5	MACAU
Av de la Liberation	pas de donnees - reprise ancien classement	av de la gare	chemin de Boscara	50	50	7	O	65	56	nc	5	MACAU
Av de la Liberation	pas de donnees - reprise ancien classement	limitation 30km/h	chemin de la garene	50	50	7	O	65	56	nc	5	MACAU
Av de la Liberation	pas de donnees - reprise ancien classement	Rue Thiers	limitation 30 km/h	30	30	7	O	62	53	nc	5	MACAU
av de la liberation	src ORTR Cerema nouveau troncon cat4 Gestion BM	entree martignas sur jalles	ac du 18 juin 1940	50	50	7	O	66	59	6 000	4	MARTIGNAS-SUR-JALLE
Libération Charles de Gaulle	src ORTR Cerema/BM Correction cat3 accelere Gestion BM	rue P Bert	av A Ferret	50	50	7	O	71	63	13 000	3	LE BOUSCAT
Libération Charles de Gaulle	src ORTR Cerema/BM Correction cat3 accelere Gestion BM	av Ferret	rue Courbet	50	50	7	O	71	63	13 000	3	LE BOUSCAT
Libération Charles de Gaulle	src ORTR Cerema/BM cat3 inchange Gestion BM	av du 8 Mai 45	rue P Bert	50	50	7	O	71	63	13 000	3	LE BOUSCAT
Libération Charles de Gaulle	src ORTR Cerema/BM cat4 inchange Gestion BM	rue des Ecus	av du 8 Mai 45	50	50	7	O	69	61	13 000	4	LE BOUSCAT
Libération Charles de Gaulle	src ORTR Cerema/BM Correction cat4 maj trafic Gestion BM	av G Clemenceau	rue des Ecus	50	50	7	O	69	62	13 000	4	LE BOUSCAT
av de la Marne_D106	src ORTR Cerema cat3 inchange Gestion BM	cours d'Omano	rue de Charlin	50	50	7	O	72	63	15 000	3	MERIGNAC
av de la Marne_D106	src ORTR Cerema cat3 inchange Gestion BM	av, Mendes France	rue de Charlin	50	50	7	O	72	63	15 000	3	MERIGNAC
av de la Marne_D106	src ORTR Cerema cat3 inchange Gestion BM	cours d'Omano	place Mondesir	50	50	7	O	71	63	15 000	3	BORDEAUX, MERIGNAC
av de la Marne_D106	src ORTR Cerema Correction cat3 aug trafic Gestion BM	Av Pierre Mendès-France	Av Edmond Rostand	50	50	20	O	71	63	22 000	3	MERIGNAC
av de la Marne_D106	src ORTR Cerema Correction cat3 aug trafic Gestion BM	av de la Marne	Av Edmond Rostand	50	50	27	O	71	63	22 000	3	MERIGNAC
av de la Marne_D106	src ORTR Cerema Correction cat3 aug trafic Gestion BM	Av Edmond Rostand	Av du Mar?chal Leclerc	50	50	21	O	71	63	22 000	3	MERIGNAC
av de la Mission Haut-Brion	src ORTR Cerema/BM cat4 inchange Gestion BM	av Roui	cours Gallieni	50	50	6	O	68	59	11 000	4	PESSAC, TALENCE
av de la Pompe	pas de donnees - reprise ancien classement	av de Medoc	rue de Pauillac	50	50	7	O	66	58	nc	4	EYSINES
av de la Prairie	pas de donnees - reprise ancien classement	av de la Prairie	echangeur projete	50	50	7	O	66	57	nc	4	ARTIGUES-PRES-BORDEAUX
av de la Republique	src ORTR Cerema cat2 inchange Gestion BM	bd du President Wilson	avenue Bel Air	50	50	10	U	78	69	15 000	2	BORDEAUX, MERIGNAC

Nom de la voie	origin_tmi	Début tronçon	Fin tronçon	Vitesse VL	Vitesse PL	Largeur	tissu	Laeq jour	Laeq nuit	TMJA 2020	Cat. Brut	Communes
av de la Republique	src ORTR Cerema cat2 inchange Gestion BM	avenue Bel Air	place Mondesir	50	50	10	U	77	68	15 000	2	BORDEAUX, MERIGNAC
av de la Republique	pas de donnees - reprise ancien classement	avenue Raoul Bourdieu	rue des Soeurs	50	50	9	O	66	57	nc	4	BASSENS
av de la Resistance	src ORTR Cerema/BM cat4 inchange Gestion BM	rue Pierre Mendès France	?changeur sortie 2	50	50	10	O	70	61	16 000	4	LORMONT
av de la Somme	src ORTR Cerema cat4 inchange Gestion BM	av. de Matosinhos	Acces centre commercial	50	50	7	O	70	62	15 500	4	MERIGNAC
av de la Somme	src ORTR Cerema cat4 inchange Gestion BM	Rue Isaac Newton	av Henri Vigneau	50	50	7	O	70	62	15 000	4	MERIGNAC
av de la Somme	src ORTR Cerema cat4 inchange Gestion BM	av Henri Vigneau	av. de Matosinhos	50	50	7	O	70	62	15 000	4	MERIGNAC
av de la Tulleranne	pas de donnees - reprise ancien classement	av, G Eiffel	limite communale	50	50	10	O	67	58	nc	4	PESSAC
av de la Tulleranne	pas de donnees - reprise ancien classement	limite communale	RD1010	50	50	10	O	67	58	nc	4	GRADIGNAN, PESSAC
av de la Tulleranne	src BM cat4 inchange Gestion BM	limite communale	RD1010	50	50	10	O	67	58	9 000	4	GRADIGNAN, PESSAC
av de Labarde_D209	pas de donnees - reprise ancien classement	place Rene Maran	rue Leon Blum	50	50	9	O	66	57	nc	4	BORDEAUX
av de Labarde_D209	pas de donnees - reprise ancien classement	rue Leon Blum	rue Leon Blum	50	50	9	O	66	57	nc	4	BORDEAUX
av de Labarde_D209	pas de donnees - reprise ancien classement	rue Leon Blum	rue E Besse	50	50	10	O	66	57	nc	4	BORDEAUX
av de Labarde_D209	pas de donnees - reprise ancien classement	av des 3 cardinaux	av de la Jallere	50	50	9	O	67	58	nc	4	BORDEAUX
av de Labarde_D209	pas de donnees - reprise ancien classement	Fin limitation 70 km/h	Limite de commune BLANQUEFORT	90	80	7	O	69	60	nc	4	BLANQUEFORT, BORDEAUX
av de Labarde_D209	pas de donnees - reprise ancien classement	Sortie d'agglomeration	Fin limitation 70 km/h	70	70	7	O	67	58	nc	4	BORDEAUX
av de Labarde_D209	pas de donnees - reprise ancien classement	Rond point	Sortie d'agglomeration	50	50	7	O	64	56	nc	5	BORDEAUX
av de Labarde_D209	pas de donnees - reprise ancien classement	voie des 40 Journaux	rue J Lepine	50	50	9	O	67	58	nc	4	BORDEAUX, BRUGES
av de Madran	src ORTR Cerema/BM cat3 inchange Gestion BM	av du Pinot de l'Orient	av du Bougrailh	50	50	10	O	71	62	12 500	3	PESSAC
av de Magudas_D211	pas de donnees - reprise ancien classement	av de la Foret	av des Freres Robison	50	50	10	O	69	60	nc	4	MERIGNAC
av de Magudas_D211	pas de donnees - reprise ancien classement	échangeur rocade	av des Freres Robison	50	50	10	O	71	63	26 000	3	EYSINES, MERIGNAC
av de Magudas_D211	src ORTR Cerema/BM cat3 inchange Gestion BM	av, de la Fore	giratoire 5 chemins	70	70	7	O	72	63	26 000	3	EYSINES, LE HAILLAN, MERIGNAC
av de Magudas_D211	src ORTR Cerema/BM cat3 inchange Gestion BM	av, de la Fore	av, de la Liberation	50	50	10	O	68	59	nc	4	MERIGNAC
av de Magudas_D211	pas de donnees - reprise ancien classement	route de Feydit	Giratoire des 5 chemins	90	80	7	O	76	67	nc	3	LE HAILLAN, SAINT-MEDARD-EN-JALLES
av de Magudas_D211	src ORTR Cerema/BM cat3 inchange Gestion BM	av de Magudas	ech sortie 9	50	50	10	O	71	62	26 000	3	EYSINES, MERIGNAC
av de Magudas_D211	src ORTR Cerema/BM cat3 inchange Gestion BM	av de Magudas	ech sortie 9	50	50	10	O	71	62	26 000	3	EYSINES, MERIGNAC
av de Matosinhos	pas de donnees - reprise ancien classement	av du PrÃ©sident Kennedy	acces centre commercial	50	50	14	O	68	59	nc	4	MERIGNAC
av de Merignac	src ORTR Cerema cat3 inchange Gestion BM	place Mondesir	av de Bouranville	50	50	10	O	71	62	15 000	3	BORDEAUX, MERIGNAC
av de Montesquieu	pas de donnees - reprise ancien classement	rue du Jard	av, de Bouranville	50	50	10	O	68	59	nc	4	MERIGNAC

Nom de la voie	origine	Début tronçon	Fin tronçon	Vitesse VL	Vitesse PL	Largeur	tissu	Laeq jour	Laeq nuit	TMJA 2020	Cat. Brut	Communes
av de Nontraste	pas de donnees - reprise ancien classement	bd, des 40 journaux	bd, Allenor d'Aquitaine	50	50	14	O	67	58	nc	4	BORDEAUX
av de Nontraste	pas de donnees - reprise ancien classement	bd, des 40 journaux	bd, Allenor d'Aquitaine	50	50	14	O	67	58	nc	4	BORDEAUX
av de Nontraste	pas de donnees - reprise ancien classement	bd, des 40 journaux	bd, Allenor d'Aquitaine	50	50	14	O	67	58	nc	4	BORDEAUX
av de Paris	src ORTR Cerema/BM cat4 inchange Gestion BM	rue J Lurcat	rue Mendes France	50	50	12	O	69	61	12 000	4	LORMONT
av de Paris	src ORTR Cerema/BM cat4 inchange Gestion BM	rue F Villon	rue J Lurcat	50	50	12	O	69	61	12 000	4	LORMONT
av de Paris	pas de donnees - reprise ancien classement	rue P Mendes France	Bretelle N230	50	50	12	O	67	59	nc	4	LORMONT
av de Paris	pas de donnees - reprise ancien classement	av de Carnot	rue F Villon	50	50	12	O	67	58	nc	4	CENON, LORMONT
av de Paris	src ORTR Cerema/BM cat4 inchange Gestion BM	av, de Carnot	rue F Villon	50	50	12	O	70	61	12 000	4	LORMONT
av de Paris	pas de donnees - reprise ancien classement	Bretelle N230	Bretelle A10	50	50	12	O	68	59	nc	4	LORMONT
av de Paris	pas de donnees - reprise ancien classement	Bretelle A10	av de la Gardette	50	50	12	O	66	57	nc	4	LORMONT
av de Peychotte	src ORTR Cerema/BM cat4 inchange Gestion BM	av, Mendes France	av, de Beausejour	50	50	11	O	70	64	24 000	4	MERIGNAC
Av de Picot	pas de donnees - reprise ancien classement	av de la Liberation	rue de la Pompe au Breteil	50	50	10	O	64	56	nc	5	EYSINES
Av de Picot	pas de donnees - reprise ancien classement	rue de la Pompe au Breteil	av du Medoc	50	50	10	O	65	56	nc	5	EYSINES
av de Saige	src ORTR Cerema/BM correction cat3 inchange Gestion BM	av, de la Tulleranne	av, du Marechal Juin	50	50	10	O	71	63	21 300	3	PESSAC
av de Saint-Medard	src ORTR Cerema cat3 inchange Gestion BM	Allee des Platanes	av, de La Liberation	50	50	12	O	72	63	15 000	3	EYSINES, MERIGNAC
av de Saint-Medard	src ORTR Cerema cat3 inchange Gestion BM	rue J Mermoz	rue d'Eysines	50	50	12	O	72	63	15 000	3	EYSINES, LE HAILLAN, MERIGNAC
av de Saint-Medard	src ORTR Cerema cat3 inchange Gestion BM	av, de La Liberation	rue Dubrana	50	50	12	O	72	63	15 000	3	BORDEAUX, EYSINES, MERIGNAC
av de senailhac	src BM nouveau troncon cat4 Gestion BM	av du desclaud	av du perigord	80	80	7	O	70	62	6 500	4	ARTIGUES-PRES-BORDEAUX, TRESSES, YVRAC
av de Soulac_D1	pas de donnees - reprise ancien classement	Carrefour Cantinolle	limite communale	50	50	7	O	70	61	nc	4	LE TAILLAN-MEDOC, EYSINES, LE HAILLAN
av de Soulac_D1	CD33 deviation du Taillan reports debut 2023	Limite communale	panneau d'agglo	50	50	7	O	70	62	16 000	4	LE TAILLAN-MEDOC, EYSINES, LE HAILLAN
av de Soulac_D1	CD33 deviation du Taillan reports debut 2023	panneau d'agglo	entree zone 30	50	50	7	O	70	62	16 000	4	LE TAILLAN-MEDOC
av de Soulac_D1	pas de donnees - reprise ancien classement	av, de la Dame Blanche	panneau d'agglomeration	50	50	7	O	67	58	nc	4	LE TAILLAN-MEDOC
av de Soulac_D1	CD33 deviation du Taillan reports debut 2023	entree zone 30	Av de la boetie ; fin zone 30	30	30	7	O	67	59	16 000	4	LE TAILLAN-MEDOC
av de Terretort	src ORTR Cerema/BM cat4 inchange Gestion BM	Av Charles de Gaulle	echangeur n6	50	50	7	O	66	57	13 000	4	BRUGES
av de Thouars	src ORTR Cerema/BM cat4 inchange Gestion BM	rue de Megret	limite communale	50	50	7	O	66	58	8 200	4	VILLENAVE-DORNON, TALENCE
av de thours_aldona_rue du general sartrail	src BM nouveau troncon cat5 Gestion BM	cours de la liberation	rue de pacaris	50	50	7	O	65	57	6 000	5	TALENCE
av de Tivoli	src ORTR Cerema/BM cat4 inchange Gestion BM	rue Coudol	av Carnot	50	50	6	O	67	58	11 000	4	LE BOUSCAT

Nom de la voie	origin_trn1	Début tronçon	Fin tronçon	Vitesse VL	Vitesse PL	Largeur	tissu	Laeq jour	Laeq nuit	TMJA 2020	Cat. Brut	Communes
av de Tivoli	pas de donnees - reprise ancien classement	av Ausone	rue Coudoi	50	50	6	O	67	58	nc	4	LE BOUSCAT
av de Tivoli	src ORTR Cerema/BM cat4 inchange Gestion BM	boulevard Pierre 1er	av Carnot	50	50	7	O	69	60	11 000	4	BORDEAUX, LE BOUSCAT
av de Verdun	src ORTR Cerema cat4 inchange Gestion BM	Av, E Rostand	Av, Mendes France	50	50	10	O	70	61	14 000	4	MERIGNAC
av de Verdun	src ORTR Cerema Correction cat2, rue en U accelere Gestion BM	place De Gaulle	Av, E Rostand	50	50	12	U	77	70	14 000	2	MERIGNAC
av de Verdun	src ORTR Cerema cat4 inchange Gestion BM	av Mendes France	av de Bourranville	50	50	10	O	70	61	14 000	4	MERIGNAC
av de Verdun	pas de donnees - reprise ancien classement src ORTR Cerema/BM	rue Godard	limite communale	50	50	9	O	64	56	nc	5	BORDEAUX, LE BOUSCAT
av de Virecourt	Correction cat3 maj trafic src ORTR Cerema/BM	echangeur Ne25	av, de l'eglise romane	50	50	7	O	71	61	20 000	3	ARTIGUES-PRES-BORDEAUX, CENON
av des 3 Cardinaux	src ORTR Cerema/BM cat3 inchange Gestion BM	Echangeur n4	av, des 3 Cardinaux	50	50	18	O	75	66	54 000	3	BORDEAUX
av des 3 Cardinaux	pas de donnees - reprise ancien classement	cours C, Bricaud	av, de Labarde	50	50	10	O	67	58	nc	4	BORDEAUX
av des 4 Ponts_D210	pas de donnees - reprise ancien classement	Sortie d'agglomeration	100m avt feu	70	70	7	O	70	62	nc	4	BRUGES
av des 4 Ponts_D210	pas de donnees - reprise ancien classement	Rue de Majolan	Sortie Zone Industrielle ; limitation 70kmh	50	50	7	O	69	61	nc	4	BRUGES
av des 40 Journaux	src ORTR Cerema/BM cat4 inchange Gestion BM	rond point Nontraste	rue Lavignole	50	50	10	O	70	63	19 000	4	BORDEAUX
av des 40 Journaux	src ORTR Cerema/BM cat4 inchange Gestion BM	av, M Dassault	rue Lavignole	50	50	10	O	68	59	13 000	4	BORDEAUX
av des Eyquem	src ORTR Cerema/BM cat4 inchange Gestion BM	av de la marne	chemin Riaud	50	50	6	O	66	58	8 000	4	MERIGNAC
av des Eyquem	pas de donnees - reprise ancien classement	av, de Bellort	av, P, Mendes France	50	50	10	O	65	56	nc	5	MERIGNAC
av des francais Libres	src ORTR Cerema/BM cat4 inchange Gestion BM	bd Alfred Daney	av de Nontraste	50	50	10	O	68	59	8 000	4	BORDEAUX
av des Freres Robison	src ORTR Cerema/BM cat4 inchange Gestion BM	rue E, Goillot	av, de Tassigny	50	50	10	O	67	58	8 000	4	MERIGNAC
av des Freres Robison	pas de donnees - reprise ancien classement	av, du Chut	rue A, Daudet	50	50	10	O	69	60	nc	4	MERIGNAC
av des Freres Robison	pas de donnees - reprise ancien classement	rue A, Daudet	av de Magudas	50	50	10	O	68	59	nc	4	MERIGNAC
av des Pyrenees	pas de donnees - reprise ancien classement	Rocade 66+580	Sortie de Villenave d'Ornon	50	50	7	O	67	58	nc	4	VILLENAVE-DORNON
Av des Tabernottes	pas de donnees - reprise ancien classement	Chemin de Valentin	N89	50	50	7	O	66	57	nc	4	YVRAC
Av des Tabernottes	pas de donnees - reprise ancien classement	La Fontaine	Chemin de Valentin	50	50	7	O	66	57	nc	4	YVRAC
Av des Tabernottes	pas de donnees - reprise ancien classement	Chemin du Loup	La Fontaine	70	70	7	O	68	60	nc	4	YVRAC
Av des Tabernottes	pas de donnees - reprise ancien classement	Entrée Yvrac	Chemin du Loup	70	70	7	O	68	60	nc	4	YVRAC
Av des Tabernottes	pas de donnees - reprise ancien classement	Sortie Yvrac	Entrée Yvrac	50	50	7	O	66	57	nc	4	YVRAC
av des trois lieues	src BM nouveau troncon cat4 Gestion BM	av du desclaud	allee du chateau	80	80	7	O	70	62	6 000	4	TRESSES
av Desclaux - av de la Moune	pas de donnees - reprise ancien classement	av, de l'eglise romane	av, du Perigord	50	50	7	O	69	60	nc	4	ARTIGUES-PRES-BORDEAUX

Nom de la voie	origin_trnj	Début tronçon	Fin tronçon	Vitesse VL	Vitesse PL	Largeur	tissu	Laeq jour	Laeq nuit	TMJA 2020	Cat. Bruit	Communes
av du 11 Novembre_D210	pas de donnees - reprise ancien classement	100 apr feu	Entree d'agglomeration	50	50	7	O	64	56	nc	5	BLANQUEFORT
av du 11 Novembre_D210	pas de donnees - reprise ancien classement	Entree d'agglomeration	Rue Jean Duvet	50	50	7	O	64	56	nc	5	BLANQUEFORT
av du 11 Novembre_D210	pas de donnees - reprise ancien classement	rue jean duvert	rue dupaty	50	50	7	O	68	59	nc	4	BLANQUEFORT
av du 11 Novembre_D210	pas de donnees - reprise ancien classement	100m apr feu	Sortie d'agglomeration	50	50	7	O	68	59	nc	4	BRUGES, BLANQUEFORT
av du 11 Novembre_D210	pas de donnees - reprise ancien classement	entrÃ©e d'agglomeration	limite communale de Blanquefort	50	50	7	O	68	59	nc	4	BRUGES, BLANQUEFORT
av du 11 Novembre_D210	pas de donnees - reprise ancien classement	Sortie d'agglomeration	EntrÃ©e Blanquefort	90	80	7	O	69	60	nc	4	BLANQUEFORT, PAREMPUYRE
av du 8 Mai	pas de donnees - reprise ancien classement	commune du Tailhan	rue Montesquieu	50	50	10	O	65	56	nc	5	BLANQUEFORT
av du Bourgailh	src ORTR Cerema/BM cat4 inchange Gestion BM	av du Rouquet	limite communale	50	50	10	O	66	58	6 000	4	PESSAC, MERIGNAC
av du Bourgailh	src BM cat3 inchange Gstion BM	av. de Madran	rond point de l'Alouette	50	50	12	O	73	64	19 000	3	PESSAC
av du Bourgailh	src ORTR Cerema/BM cat4 inchange Gestion BM	av de Madran	limite communale (Le Pouque)	50	50	10	O	66	58	6 000	4	PESSAC, MERIGNAC
av du Chut	inchange Gestion BM	av du General de Castelneau	Rue Dorgele	50	50	10	O	70	61	12 000	4	MERIGNAC
av du Docteur Albert Schweitzer	pas de donnees - reprise ancien classement	av. des Arts	av. M Desbats	50	50	12	O	67	59	nc	4	PESSAC
av du Docteur Albert Schweitzer	pas de donnees - reprise ancien classement	av M Desbats	AV Pey Berland	50	50	12	O	69	60	nc	4	PESSAC
av du Docteur Albert Schweitzer	pas de donnees - reprise ancien classement	av Pey Berland	av de la Mission Haut-Biron	50	50	12	O	67	59	nc	4	PESSAC, TALENCE
Av du Docteur Albert Schweitzer	pas de donnees - reprise ancien classement	Av du Marechal Juin	Av de Gradignan	50	50	7	O	67	58	nc	4	PESSAC
av du General de Gaulle_D2	pas de donnees - reprise ancien classement	panneau d'agflo	rue J. Moulin	50	50	7	O	67	58	nc	4	BLANQUEFORT
av du General de Gaulle_D2	pas de donnees - reprise ancien classement	rue Ransinangue (pann.vitesse)	panneau d'agflo,	50	50	7	O	68	59	nc	4	BLANQUEFORT
av du General de Gaulle_D2	pas de donnees - reprise ancien classement	rue J. Moulin	rue Jean Duvet	50	50	7	O	64	56	nc	5	BLANQUEFORT
av du General de Gaulle_D2	pas de donnees - reprise ancien classement	rue Jean Duvet	rue de Neurin (Pann.vitesse)	50	50	7	O	65	56	nc	5	BLANQUEFORT
av du General de Gaulle_D2	pas de donnees - reprise ancien classement	rue de Neurin (pann.vitesse)	rue Bel Air (pann.vitesse)	50	50	7	O	65	56	nc	5	BLANQUEFORT
av du General de Gaulle_D2	pas de donnees - reprise ancien classement	rue Bel Air (pann.vitesse)	rue Delauge de Musset	50	50	7	O	65	56	nc	5	LE PLAN-MEDOC, BLANQUEFORT

Nom de la voie	origin_trnj	Début tronçon	Fin tronçon	Vitesse VL	Vitesse PL	Largeur	tissu	Laeq jour	Laeq nuit	TMJA 2020	Cat. Brut	Communes
av du General Leclerc	src BM cat 4 Inchange Gestion BM	P50 1.2+000	L'Alouette (Rocade) 9+000	50	50	7	O	70	61	15 144	4	PESSAC, CESTAS
av du General Leclerc	src ORTR Cerema cat4 Inchange Gestion BM	Av de Verdun	av, Charles de Gaulle	50	50	10	O	69	60	15 000	4	BORDEAUX
av du Haillan	pas de donnees - reprise ancien classement	av Victor Hugo	rue du Couqueou	50	50	6	O	66	57	nc	4	EYSINES, LE HAILLAN
av du Haillan	pas de donnees - reprise ancien classement	limite communale	rue Martin Porc	50	50	6	O	64	56	nc	5	EYSINES, LE HAILLAN
av du Haut Leveque	src BM cat4 Inchange Gestion BM	av de Magellan	echangeur	50	50	12	O	67	58	6 500	4	PESSAC
av du Haut Leveque	src BM cat4 Inchange Gestion BM	rond point Alouette	av, de Magellan	50	50	10	O	69	60	15 000	4	PESSAC
av du Marechal de Lattre de Tassigny	A DECLASSER src BM Gestion BM	rue Dorgele	av de la Liberation	50	50	9	O			2 700	0	
av du Marechal de Lattre de Tassigny	src ORTR Cerema cat4 Inchange Gestion BM	rue de Jude	Av de Verdun	50	50	10	O	70	62	15 000	4	BORDEAUX
av du Marechal de Lattre de Tassigny	src ORTR Cerema cat3 Inchange Gestion BM	rue Dubrana	rue Jude	50	50	12	O	71	63	15 000	3	BORDEAUX, EYSINES, MERIGNAC
av du Marechal Gallieni	pas de donnees - reprise ancien classement	cours d'Omario	rue de Bearn	30	30	6	O	61	53	nc	5	MERIGNAC
av du Marechal Gallieni	pas de donnees - reprise ancien classement	rue de B?arn	place Mondesir	30	30	6	O	64	56	nc	5	MERIGNAC
Av du Marechal Juin	pas de donnees - reprise ancien classement	Av Bougnard	Av du Docteur Albert Schweitzer	50	50	7	O	67	58	nc	4	PESSAC
Av du Marechal Juin	pas de donnees - reprise ancien classement	Av Bougnard	Av du Docteur Albert Schweitzer	50	50	7	O	67	58	nc	4	PESSAC
av du Marechal Leclerc	src ORTR Cerema/BM cat4 Inchange Gestion BM	echangeur n18	route de Toulouse	50	50	12	O	70	62	13 000	4	VILLENAVE-D'ORNON
av du Marechal Leclerc	src BM cat 4 Inchange Gestion BM	rue Ch?teaubriand	Av de Foncastel	50	50	20	O	68	59	12 000	4	MERIGNAC
av du Marechal Leclerc	src BM cat 4 Inchange Gestion BM	av de la Marne	rue Ch?teaubriand	50	50	17	O	68	60	12 000	4	MERIGNAC
av du Marechal Leclerc	src BM cat 4 Inchange Gestion BM	rue Rabelais	av de Verdun	50	50	15	O	67	59	11 000	4	MERIGNAC
av du Marechal Leclerc	src BM cat 4 Inchange Gestion BM	Av de Foncastel	rue Rabelais	50	50	16	O	67	58	11 000	4	MERIGNAC
av du Medoc	src ORTR Cerema/BM cat4 Inchange Gestion BM	D1 4+165	rue Gaston Saux	50	50	16	O	68	59	11 000	4	EYSINES, LE HAILLAN
av du Medoc	src ORTR Cerema/BM cat3 Inchange Gestion BM	echangeur n7 de la rocade nord	av de l'hippodrome	50	50	9	O	73	64	20 000	3	EYSINES, LE BOUSCAT, BRUGES
av du Medoc	src ORTR Cerema/BM Correction cat3 aug trafic Gestion BM	rue Gaston Saux	A630	50	50	16	O	71	63	20 000	3	EYSINES, BRUGES
av du meilleur ouvrier de France	src ORTR Cerema nouveau troncon cat4 Gestion BM	av Jean Perrin	av Henri Vigneau	50	50	7	O	69	61	14 152	4	MERIGNAC
Av du Onze Novembre	pas de donnees - reprise ancien classement	rue des marais	rue de bizeaudun	50	50	7	O	66	58	nc	4	LUDON-MEDOC
Av du Onze Novembre	pas de donnees - reprise ancien classement	rue de bizeaudun	rue de la gare	50	50	7	O	66	58	nc	4	LUDON-MEDOC
Av du Onze Novembre	pas de donnees - reprise ancien classement	rue du chateau d'agrassac	av de Canteiloup	50	50	7	O	66	58	nc	4	LUDON-MEDOC

Nom de la voie	origine	Début tronçon	Fin tronçon	Vitesse VL	Vitesse PL	Largeur	tissu	Laeq jour	Laeq nuit	TMJA 2020	Cat. Brut	Communes
Av du Onze Novembre	pas de donnees - reprise ancien classement	impasse de l'orée des vignes	rue des marais	50	50	7	O	66	58	nc	4	LUDON-MEDOC
av du pont de l'orient	src BM nouveau troncon cat 4 Gestion BM	rue de malbos	av de madran	50	50	7	O	67	69	9 000	4	PESSAC, MERIGNAC
av du Port du Roy	pas de donnees - reprise ancien classement	rue du Dehez	rue St Exupery	50	50	10	O	67	58	nc	4	BLANQUEFORT
av du President Francois Mitterrand	pas de donnees - reprise ancien classement	rue Beraldi	cote de Coucut	50	50	10	O	65	56	nc	5	FLOIRAC
av du President Francois Mitterrand	pas de donnees - reprise ancien classement	av, Pasteur	rue H Beraldi	50	50	10	O	65	56	nc	5	FLOIRAC
av du President Rene Cozy	pas de donnees - reprise ancien classement	av, de l'Yser	av, de la Marne	50	50	10	O	66	58	nc	4	MERIGNAC
Av du Taillan	pas de donnees - reprise ancien classement	rue Martin Porc	av, du Taillan	50	50	6	O	64	56	nc	5	EYSINES
av du Taillan Medoc	src ORTR Cerema/BM cat4 inchange Gestion BM	av de la Liberation	av de l'hippodrome	50	50	7	O	70	61	13 000	4	GRADIGNAN, EYSINES, VILLENAVE-DORNON
av du Taillan-Medoc	src ORTR Cerema/BM cat4 inchange Gestion BM	av de l'hippodrome	limite commune	50	50	10	O	67	58	13 000	4	BORDEAUX, EYSINES, LE BOUSCAT
av du Taillan-Medoc	pas de donnees - reprise ancien classement	rue J Mermoz	av de la Liberation	50	50	9	O	69	60	nc	4	EYSINES
av du Taillan-Medoc	pas de donnees - reprise ancien classement	Avenue du Medoc	Avenue du Haillan	50	50	10	O	68	59	nc	4	EYSINES, LE HAILLAN
av du Taillan-Medoc	pas de donnees - reprise ancien classement	av, du Haillan	av, Mermoz	50	50	12	O	68	59	nc	4	EYSINES
av Emilie Counord	pas de donnees - reprise ancien classement	rue Henri Guillemain	Place Ravezies	50	50	14	O	68	59	nc	4	BORDEAUX, LE BOUSCAT
av Emilie Counord	pas de donnees - reprise ancien classement	cours Journu auber	rue Henri Guillemain	50	50	14	O	68	59	nc	4	BORDEAUX
av Emilie Counord	pas de donnees - reprise ancien classement	rue Pierre Chateau	cours Journu auber	50	50	14	O	67	58	nc	4	BORDEAUX
av favarque	src ORTR Cerema nouveau troncon cat4 Gestion BM	rte de toulouse	rue berthelot	50	50	7	O	67	59	10 000	4	BEGLES, VILLENAVE-DORNON
av Felix Calileau	pas de donnees - reprise ancien classement	rue des SA"urs	avenue Manon Cormier	50	50	9	O	66	57	nc	4	BASSENS
av Francois Mitterrand	src BM cat4 inchange Gestion BM	limite communale	rue Robert Laurent	50	50	15	O	69	61	13 000	4	BORDEAUX, MERIGNAC
av Francois Mitterrand	src BM cat3 inchange Gestion BM	rue de Beausejour	rue de la Fontaine d'Artac	50	50	11	O	71	62	14 740	3	MERIGNAC
av Francois Mitterrand	src ORTR Cerema Correction cat3 aug trafic Gestion BM	av, Mendes France	av, de Kaolack	50	50	11	O	71	63	21 000	3	MERIGNAC
av Francois Mitterrand	src BM cat3 inchange Gestion BM	rue de la Fontaine d'Artac	rue Robert Laurent	50	50	15	O	71	62	14 740	3	MERIGNAC
av Francois Mitterrand	src ORTR Cerema Correction cat3 Gestion BM	rocade ech12	av, de Kaolack	50	50	12	O	72	64	25 000	3	MERIGNAC
av Francois Mitterrand	src BM nouveau troncon cat4 Gestion BM	cours de la liberation	av de thoulars	50	50	7	O	66	58	8 000	4	TALENCE
av Gaston Cabannes	src ORTR Cerema/BM cat4 inchange Gestion BM	bd, de l'entre deux Mers	echangeur Ne23	50	50	7	O	69	60	13 000	4	CENON, FLOIRAC
av Gauthier Lagardere	pas de donnees - reprise ancien classement	av, de Tivoli	bd, Godard	50	50	6	O	67	58	nc	4	BORDEAUX, LE BOUSCAT
av Gay Lussac	pas de donnees - reprise ancien classement	Voie C,A,E,P,E (pann, vitesse)	av, du Haillan - RD211E1	90	80	7	O	74	66	nc	3	SAINT-MEDARD-EN-JALLES

Nom de la voie	origin_trn1	Début tronçon	Fin tronçon	Vitesse VL	Vitesse PL	Largeur	tissu	Laeq jour	Laeq nuit	TMJA 2020	Cat. Brut	Communes
av Georges Clemenceau	src ORTR Cerema/BM cat4 inchange Gestion BM	route de Toulouse	chemin du pas de la cote	50	50	10	O	68	59	7 900	4	VILLENAVE-DORNON
av Georges Clemenceau	pas de donnees - reprise ancien classement	av, d'Eysines	route du Medoc	50	50	7	O	65	56	nc	5	BORDEAUX, LE BOUSCAT
av Georges Clemenceau	src ORTR Cerema/BM Correction cat4 maj trafic Gestion BM	rue Pierre Mendr's France	rue du 8 Mai 1945	50	50	10	O	66	56	9 000	4	CENON
av Georges Clemenceau	src ORTR Cerema/BM cat4 inchange Gestion BM	rue du 8 Mai 1945	av Jean Zay	50	50	10	O	66	57	9 000	4	CENON
av Georges Clemenceau	src ORTR Cerema/BM Correction cat4 maj trafic Gestion BM	av Hubert Dubedout	chemin d'artigues	50	50	10	O	66	55	9 000	4	CENON, FLOIRAC
av Georges Clemenceau	src ORTR Cerema/BM Correction cat4 maj trafic Gestion BM	chemin d'artigues	rue Pierre Mendr's France	50	50	10	O	66	56	9 000	4	CENON
av gustave eiffel	src ORTR Cerema/BM nouveau troncon cat4 Gestion BM	av alessandro volta	av de magudas	50	50	7	O	68	60	11 230	4	EYSINES, LE HAILLAN, MERIGNAC
av Henri Barbusse	src ORTR Cerema/BM cat4 inchange Gestion BM	av de la Liberation	limite communale	50	50	10	O	67	58	9 000	4	BORDEAUX, MERIGNAC
av henri vigneau	src ORTR Cerema nouveau troncon cat4 Gestion BM	av john fitzgerald kennedy	av de l yser	50	50	7	O	68	61	13 000	4	MERIGNAC
av henri vigneau	src BM nouveau troncon cat4 Gestion BM	av president john fitzgerald kennedy	av de la somme	50	50	7	O	66	58	8 000	4	MERIGNAC
av Hubert Dubedout	src ORTR Cerema/BM cat4 inchange Gestion BM	jonction 'Dubedout-montreposi'""	AV Georges Clemenceau	50	50	7	O	66	58	9 000	4	CENON, FLOIRAC
av Hubert Dubedout	src ORTR Cerema/BM cat4 inchange Gestion BM	100m avt feu	Sortie dragglomeration	50	50	7	O	68	59	9 000	4	CENON, FLOIRAC
av jean cordier	src BM nouveau troncon cat5 Gestion BM	av du docteur nancel penard	av du valion	50	50	7	O	65	58	5 100	5	PESSAC
av Jean Jaures	src BM cat4 inchange Gestion BM	rue Chateaubriand	rue du Bas Brion	50	50	9	O	70	61	12 000	4	PESSAC
av Jean Jaures	src ORTR Cerema/BM cat4 inchange Gestion BM	limite communale	rue Daugere	50	50	6	O	66	57	9 000	4	LE BOUSCAT, BRUGES
av Jean Jaures	src BM correction cat4 Gestion BM	rue du Bas Brion	rue Rossini	50	50	9	O	70	62	13 000	4	PESSAC
av Jean Jaures	src BM cat4 inchange Gestion BM	rue rossini	rue du Tauzin	50	50	9	O	70	62	13 000	4	BORDEAUX, PESSAC, TALENCE
av Jean Jaures	src ORTR Cerema/BM Correction cat4 baisse trafic Gestion BM	Bd Joliot Curie	rue Jules Guesde	50	50	20	O	69	61	14 000	4	BORDEAUX, CENON
av Jean Jaures	src ORTR Cerema/BM Correction cat4 baisse trafic Gestion BM	rue Jules Guesde	cours Victor Hugo	50	50	20	O	69	61	14 000	4	CENON
av jean mace	src estimation Cerema nouveau troncon cat4 Gestion BM	av docteur schweitzer	rue du logey	50	50	7	O	67	59	9 000	4	MERIGNAC
av Jean Zay	src ORTR Cerema/BM Correction cat3 maj trafic Gestion BM	av G Clemenceau	echangeur 25	50	50	12	O	71	61	20 000	3	ARTIGUES-PRES-BORDEAUX, CENON
av Jean Zay	src ORTR Cerema/BM cat4 inchange Gestion BM	Av Rene Cassagne	rue Francisco de goya	50	50	10	O	67	58	9 000	4	CENON
av Jean Zay	src ORTR Cerema/BM cat4 inchange Gestion BM	rue Francisco de goya	rue Condorcet	50	50	10	O	67	58	9 000	4	CENON
av Jeanne d'Arc	src ORTR Cerema/BM cat4 inchange Gestion BM	rue Durcy	echangeur n20	50	50	7	O	70	61	16 000	4	BEGLES

Nom de la voie	origin_trnj	Début tronçon	Fin tronçon	Vitesse VL	Vitesse PL	Largeur	tissu	Laeq jour	Laeq nuit	TMJA 2020	Cat. Brut	Communes
av Jeanne d'Arc	pas de donnees - reprise ancien classement	av de Latre de Tassigny	Place General de Gaulle	50	50	6	O	66	58	nc	4	BEGLES
av Jeanne d'Arc	pas de donnees - reprise ancien classement	Place General de Gaulle	rue Durcy	50	50	6	O	66	58	nc	4	BEGLES
av John Fitzgerald Kennedy	src ORTR Cerema cat4 Inchange Gestion BM	av, de la Somme	av, de Matissonhos	50	50	14	O	69	60	15 000	4	MERIGNAC
av John Fitzgerald Kennedy	src ORTR Cerema cat3 Inchange Gestion BM	av, J Vigneau	av, de Matissonhos	50	50	14	O	71	63	23 000	3	MERIGNAC
av John Fitzgerald Kennedy	src ORTR Cerema cat4 Inchange Gestion BM	Av de Beaudesert	av, H Vigneau	50	50	7	O	70	61	15 000	4	MERIGNAC
av John Fitzgerald Kennedy	src ORTR Cerema/BM cat3 Inchange Gestion BM	Av Rene Cassagne	Echangeur N26 N230	50	50	18	O	73	64	30 000	3	ARTIGUES-PRES-BORDEAUX, CENON, LORMONT
av Jules Guesde	src ORTR Cerema/BM cat5 Inchange Gestion BM	rue Leon Gambetta	rue de la Belle Rose	50	50	10	O	65	56	5 500	5	BEGLES
av Kennedy	src ORTR Cerema cat3 Inchange Gestion BM	acces centre commercial	Av de la somme	50	50	14	O	73	64	28 128	3	MERIGNAC
av Leon Blum	pas de donnees - reprise ancien classement	av de la Liberation	rue de Capeyron	50	50	9	O	67	58	nc	4	BORDEAUX, MERIGNAC
av Leon Blum	pas de donnees - reprise ancien classement	rue des Ecus	rue Coudol	50	50	6	O	68	59	nc	4	LE BOUSCAT
av Leon Blum	pas de donnees - reprise ancien classement	av, Voltaire	rue L. Bleriot	50	50	7	O	68	59	nc	4	SAINT-MEDARD-EN-JALLES
av Leon Blum	pas de donnees - reprise ancien classement	av, General De Gaulle	av, Voltaire	50	50	7	O	67	58	nc	4	SAINT-MEDARD-EN-JALLES
av Leon Blum	pas de donnees - reprise ancien classement	rue des Ecus	limite communale de Bruges	50	50	6	O	65	56	nc	5	LE BOUSCAT, BRUGES
av Louis Barthou	src ORTR Cerema/BM cat4 Inchange Gestion BM	rue Basque	All?e Ganda	30	30	16	U	75	67	9 000	3	BORDEAUX
av Louis Barthou	src ORTR Cerema/BM cat3 Inchange Gestion BM	All?e Ganda	AV, General Leclerc	50	50	16	U	75	67	9 000	3	BORDEAUX
av Lucien Lerousseau	pas de donnees - reprise ancien classement	cours Victor Hugo	rue P Curie (pl de la Liberation)	50	50	6	U	75	67	nc	3	BEGLES
av Marcel Dassault_D213	src ORTR Cerema/BM cat4 Inchange Gestion BM	allee de Boutaut	cours Charles Bricaud	50	50	12	O	66	58	7 800	4	BORDEAUX, BRUGES
av Marcel Dassault_D213	src ORTR Cerema cat3 Inchange Gestion BM	rue de la grange noire	av Jean Perrin	50	50	10	O	71	63	20 000	3	MERIGNAC
av Marcel Dassault_D213	pas de donnees - reprise ancien classement	avenue du Phare	avenue de la Grange Noire	50	50	10	O	71	63	nc	3	MERIGNAC
av Marcel Dassault_D213	pas de donnees - reprise ancien classement	av Edouard Faure	chemin du Phare	50	50	10	O	72	63	nc	3	MERIGNAC
av Mirrieu de Labarre	pas de donnees - reprise ancien classement	limite communale	chemin du Pas de la Cote	50	50	12	O	67	58	nc	4	BEGLES, VILLENAVE-D'ORNON
av montaigne	src ORTR Cerema modif troncon existant cat3 Gestion BM	r Jean duperrier	av montaigne	50	50	7	O	71	64	22 000	3	SAINT-MEDARD-EN-JALLES
av Montaigne	src ORTR Cerema/BM cat4 Inchange Gestion BM	fin zone 30	Rue Jean Duperrier	50	50	7	O	68	59	15 000	4	SAINT-MEDARD-EN-JALLES
av Montaigne	src ORTR Cerema/BM cat4 Inchange Gestion BM	Rue Jean Duperrier	Rue Eddouard Herriot	50	50	7	O	70	62	16 500	4	SAINT-MEDARD-EN-JALLES

Nom de la voie	origin_trn1	Début tronçon	Fin tronçon	Vitesse VL	Vitesse PL	Largeur	tissu	Laeq jour	Laeq nuit	TMJA 2020	Cat. Brut	Communes
av Montesquieu_D6	src ORTR Cerema Correction cat4 aug trafic Gestion BM	av, J.J, Rousseau	D212 - route de Saint-Aubin	30	30	7	O	66	59	6 890	4	SAINT-MEDARD-EN-JALLES
av Montesquieu_D6	src ORTR Cerema Correction cat4 aug trafic Gestion BM	D212 - route de Saint-Aubin	fin de Zone 30	30	30	7	O	68	60	10 000	4	SAINT-MEDARD-EN-JALLES
av Nancel Penard	src ORTR Cerema/BM cat4 Inchange Gestion BM	av J Cordier	rue Cohe	50	50	10	O	70	62	12 500	4	PESSAC
av Pasteur_D6	src BM cat4 Inchange Gestion BM	rue Gambetta	rue Chateaubriand	50	50	9	O	70	61	12 000	4	PESSAC
av Pasteur_D6	src BM Correction cat 4 baisse trafic Gestion BM	av Ste Marie	rue Cordillac	50	50	9	O	68	61	11 000	4	PESSAC
av Pasteur_D6	src BM Correction cat 4 baisse trafic Gestion BM	av du Haut Leveque	rue Cordillac	50	50	12	O	68	61	11 000	4	PESSAC
av Pasteur_D6	src BM cat 4 Inchange Gestion BM	av, Ste Marie	rue Gambetta	50	50	9	O	70	61	12 000	4	PESSAC
av Pasteur_D6	src ORTR Cerema cat4 Inchange Gestion BM	rue de Los Heros	limite communale	50	50	7	O	70	61	14 000	4	LE HAILLAN, SAINT-MEDARD-EN-JALLES
av Pasteur_D6	src ORTR Cerema cat3 Inchange Gestion BM	rue Jean Mermoz	rue de Los Heros	50	50	7	O	71	62	20 000	3	EYSINES, LE HAILLAN
av Paul Montagne	src ORTR Cerema/BM cat4 Inchange Gestion BM	av, du Pinot de l'Orient	av, R, Cohe	50	50	10	O	68	59	12 500	4	PESSAC
av Pierre Cornelle	src BM cat3 Inchange Gestion BM	limite communale	rue Arthur Rimbaud	50	50	7	O	72	63	19 000	3	VILLENAVE-DORNON, TALENCE
av Pierre Cornelle	src BM cat4 Inchange Gestion BM	rue Arthur Rimbaud	rue Paul Verlaine	50	50	7	O	69	60	17 000	4	TALENCE
av pierre de coubertin	src ORTR Cerema nouveau troncon cat5 Gestion BM	av de beutre	av du bourgailh	50	50	7	O	66	57	6 010	4	PESSAC
av pierre et marcelle girard	src ORTR Cerema nouveau troncon cat4 Gestion BM	av du bassin d'arcachon	entree martinhas sur jalles	80	80	7	O	70	62	6 000	4	MARTIGNAS-SUR-JALLE
av Pierre Mendes France	src ORTR Cerema/BM cat4 Inchange Gestion BM	av des Eyquem	av François Mitterand	50	50	7	O	70	61	12 000	4	MERIGNAC
av Pierre Mendes France	pas de donnees - reprise ancien classement	av de la Marne	av de Verdun	50	50	9	O	71	62	nc	3	MERIGNAC
av Pierre Mendes France	src ORTR Cerema/BM cat4 Inchange Gestion BM	av Francois Mitterrand	limite communale	50	50	10	O	68	59	12 000	4	PESSAC, MERIGNAC
av Pierre Mendes France	pas de donnees - reprise ancien classement	rue E, Faulat	rue E, Herriot	50	50	9	O	64	56	nc	5	AMBARES-ET-LAGRAVE
av Pierre Mendes France	src ORTR Cerema/BM cat4 Inchange Gestion BM	Av des Eyquem	av, de la Marne	50	50	17	O	69	60	12 000	4	MERIGNAC
av Pierre Prouhon	src BM cat3 Inchange Gestion BM	rue Pablo neruda	limite communale	50	50	7	O	72	63	19 000	3	VILLENAVE-DORNON, TALENCE
av Pierre Prouhon	src BM cat3 Inchange Gestion BM	rue Pablo Neruda	echangeur n17	50	50	16	O	71	62	19 000	3	VILLENAVE-DORNON
av Raoul Bourdieu	src ORTR Cerema/BM cat4 Inchange Gestion BM	Rue du president allende	av de la Republique	50	50	12	O	69	61	13 000	4	CARBON-BLANC, BASSENS
av Rene Cassagne	pas de donnees - reprise ancien classement	av H Dubedout	rue Pasteur	50	50	14	O	66	57	nc	4	CENON, FLOIRAC
av Rene Cassagne	pas de donnees - reprise ancien classement	av J Zay	rue Roger Salengro	50	50	14	O	66	57	nc	4	CENON
av Rene Cassagne	pas de donnees - reprise ancien classement	rue Roger Salengro	av, Carnot	50	50	14	O	67	58	nc	4	CENON, LORMONT
av Rene Cassin	src ORTR Cerema cat4 Inchange Gestion BM	Av JF Kennedy	bretelle rocade	50	50	12	O	70	62	20 000	4	MERIGNAC
av Rene Descartes	src ORTR Cerema cat4 Inchange Gestion BM	limite communale	Rue Eddouard Herriot	50	50	15	O	70	61	14 000	4	LE HAILLAN, SAINT-MEDARD-EN-JALLES

Nom de la voie	origin_trn1	Début tronçon	Fin tronçon	Vitesse VL	Vitesse PL	Largeur	tissu	Laeq jour	Laeq nuit	TMJA 2020	Cat. Brut	Communes
av Robert Clave	pas de donnees - reprise ancien classement	av du Haut Leveque	chemin de Canejan	50	50	12	O	64	56	nc	5	PESSAC
av Roger Cohe	src ORTR Cerema/BM cat4 inchange Gestion BM	rue Nancel Penard	limite communale	50	50	10	O	67	58	12 000	4	PESSAC, MERIGNAC
av Roger Cohe	src ORTR Cerema/BM cat4 inchange Gestion BM	rue Nancel Penard	AV Pasteur	50	50	9	O	67	58	7 200	4	PESSAC
av roger salengro	src ORTR Cerema nouveau troncon cat4 Gestion BM	av favarque	av victor hugo	50	50	7	O	70	63	18 000	4	BEGLES
av Roland Dorjeles	pas de donnees - reprise ancien classement	av de l'Yser	AV du Mar?chal de Latite de Tassigny	50	50	10	O	64	56	nc	5	MERIGNAC
AV Roland Garros	pas de donnees - reprise ancien classement	AV Fracois Mitterrand	AV de l'Argonne	50	50	7	O	68	60	nc	4	MERIGNAC
AV Roland Garros	src ORTR Cerema/BM cat3 inchange Gestion BM	AV Pythagore	AV Rene Cassin	50	50	7	O	71	62	16 400	3	MERIGNAC
AV Roland Garros	pas de donnees - reprise ancien classement	AV Fracois Mitterrand	AV de l'Argonne	90	80	7	O	73	64	nc	3	MERIGNAC
AV Roland Garros	src ORTR Cerema/BM cat3 inchange Gestion BM	AV Pythagore	AV Rene Cassin	50	50	7	O	71	62	16 400	3	MERIGNAC
av RouI	src ORTR Cerema/BM cat4 inchange Gestion BM	av de l'Universite	limite communale de Pessac	50	50	20	O	70	61	15 000	4	PESSAC, TALENCE
av rudoIf diesel	src BM nouveau troncon cat4 Gestion BM	av John fitzgerald kennedy	rue andre dousse	50	50	7	O	67	59	10 000	4	MERIGNAC
av Saint-Amand	pas de donnees - reprise ancien classement	av Louis Barthou	av du general Leclerc	50	50	9	O	64	56	nc	5	BORDEAUX
av Thiers	src ORTR Cerema/BM cat4 inchange Gestion BM	rue de Lauzac	av Thiers	50	50	20	O	69	61	10 000	4	BORDEAUX, CENON
av Thiers	src ORTR Cerema/BM cat4 inchange Gestion BM	rue Bouthier	Bd Jules Simon	50	50	20	O	69	60	10 000	4	BORDEAUX
av Thiers	src ORTR Cerema/BM cat4 inchange Gestion BM	AV Abadie	cours le Rouzic	50	50	20	O	69	61	8 000	4	BORDEAUX
av Thiers	src ORTR Cerema/BM cat4 inchange Gestion BM	rue Jules Verne	rue de Lauzac	50	50	20	O	69	61	10 000	4	BORDEAUX
av Thiers	src ORTR Cerema/BM cat4 inchange Gestion BM	rue Laville Fatin	rue Bouthier	50	50	20	O	69	61	8 000	4	BORDEAUX
av Thiers	src ORTR Cerema/BM cat4 inchange Gestion BM	rue Mad?re	AV Abadie	50	50	20	O	68	59	8 000	4	BORDEAUX
av Thiers	src ORTR Cerema/BM cat4 inchange Gestion BM	av Abadie	rue de Nuits	50	50	20	O	68	59	8 000	4	BORDEAUX
av Thiers	src ORTR Cerema/BM cat4 inchange Gestion BM	PI Stalingrad	rue Mad?re	50	50	20	O	68	59	8 000	4	BORDEAUX
av Thiers	src ORTR Cerema/BM cat4 inchange Gestion BM	rue Savign? Chanteloup	rue Jules Verne	50	50	20	O	69	61	10 000	4	BORDEAUX
av Thiers	src ORTR Cerema/BM cat4 inchange Gestion BM	rue Savign? Chanteloup	rue Gustave Eiffel	50	50	20	O	69	60	10 000	4	BORDEAUX
av Thiers	src ORTR Cerema/BM cat4 inchange Gestion BM	rue Gustave Eiffel	rue Savign? Chanteloup	50	50	20	O	69	61	10 000	4	BORDEAUX
av Thiers	src ORTR Cerema/BM cat4 inchange Gestion BM	cours le Rouzic	rue Laville Fatin	50	50	20	O	69	61	8 000	4	BORDEAUX
av Victor Hugo	src ORTR Cerema/BM cat4 inchange Gestion BM	av G Lagardere	limite communale	50	50	6	O	67	58	9 000	4	LE BOUSCAT, BRUGES
av Victor Hugo	src ORTR Cerema/BM cat4 inchange Gestion BM	bd Godard	av Lagardere	50	50	6	O	68	59	9 000	4	BORDEAUX, LE BOUSCAT
avenue de Tivoli	pas de donnees - reprise ancien classement	av Ausone	limite communale	50	50	6	O	65	56	nc	5	LE BOUSCAT, BRUGES

Nom de la voie	origin_trn1	Début tronçon	Fin tronçon	Vitesse VL	Vitesse PL	Largeur	tissu	Laeq jour	Laeq nuit	TMJA 2020	Cat. Brut	Communes
bd Albert 1er	src BM Correction cat2 U Gestion BM	rue J Jaures	rue M Sangnier	50	50	25	U	80	72	25 000	2	BORDEAUX, BEGLÈS, TALENCE
bd Alfred Daney	src BM cat4 BM	boulevard Alienor d'Aquitaine	place Rene Maran	50	50	10	O	70	62	12 000	4	BORDEAUX
bd Alfred Daney	src BM cat3 BM	place Ravezies	boulevard Alienor d'Aquitaine	50	50	14	O	73	66	35 000	3	BORDEAUX, LE BOUSCAT
bd Alienor d'Aquitaine	src ORTR Cerema/BM inchange Gestion BM	Brd A Daney	echan geur n4	50	50	23	O	75	66	54 000	3	BORDEAUX
bd Andre Ricard	src ORTR Cerema/BM inchange Gestion BM	chemin de Lissandre	limite communale	50	50	9	O	70	63	15 000	4	BORDEAUX, LORMONT
bd Andre Ricard	src ORTR Cerema/BM inchange Gestion BM	Limite communale	Limite communale	50	50	9	O	70	63	15 000	4	BORDEAUX, CENON, LORMONT
bd de Feydeau	pas de donnees - reprise ancien classement	Sortie d'agglomeration	Entree d'agglomeration	90	80	7	O	71	62	nc	3	ARTIGUES-PRES-BORDEAUX, CENON, FLOIRAC
bd de Feydeau	src ORTR Cerema/BM inchange Gestion BM	Entree Artigues-pres-Bordeaux	Sortie Artigues-pres-Bordeaux	50	50	7	O	67	58	9 000	4	ARTIGUES-PRES-BORDEAUX, TRESSÈS
bd de l'Entre-Deux-Mers	src ORTR Cerema/BM inchange Gestion BM	Cote de Monrepos	rue S Allende	70	70	20	O	73	65	31 000	3	CENON, FLOIRAC
bd de l'Entre-Deux-Mers	src ORTR Cerema/BM inchange Gestion BM	rue du Recteur Thamin	Bd, Joliot Curie	70	70	20	O	68	61	10 000	4	BORDEAUX, CENON
bd de l'Entre-Deux-Mers	src ORTR Cerema/BM inchange Gestion BM	bd Joliot Curie	limite communale	70	70	20	O	73	65	31 000	3	BORDEAUX, CENON, FLOIRAC
Bd de l'Océan	pas de donnees - reprise ancien classement	Entree d'agglomeration	RD217	50	50	7	O	64	56	nc	5	ARCACHON, LA TESTE-DE-BUCH
Bd de la Cote d'Argent	pas de donnees - reprise ancien classement	Avenue du Parc	av de Montaut	50	50	7	O	64	56	nc	5	ARCACHON
Bd de la Cote d'Argent	pas de donnees - reprise ancien classement	av de Montaut	All@e Risque tout	30	30	7	O	61	53	nc	5	ARCACHON
bd des Freres Moga	src ORTR Cerema/BM inchange Gestion BM	rue carle Vernet	port Saint-Jean	50	50	25	O	76	68	70 000	3	BORDEAUX
bd des Freres Moga	src ORTR Cerema/BM inchange Gestion BM	quai Sainte Croix	limite communale	50	50	18	O	76	68	70 000	3	BORDEAUX
bd des Freres Moga	src ORTR Cerema/BM inchange Gestion BM	A630 0+000	rue carle Vernet	50	50	25	O	76	68	70 000	3	BORDEAUX, BEGLÈS
bd du Parc des Expositions	src ORTR Cerema/BM inchange Gestion BM	avenue du Lac	allee de Boutaut	50	50	7	O	70	62	18 000	4	BORDEAUX, BRUGES
bd du President Wilson	src BM cat2 BM	rue Larminat	rue Pasteur	50	50	25	U	81	73	35 000	2	BORDEAUX
bd du President Wilson	src BM cat2 BM	rue Pasteur	Cours Marc Nouaux	50	50	25	U	80	72	25 000	2	BORDEAUX
bd du President Wilson	src BM cat2 BM	cours Marc Nouaux	rue Tourenne	50	50	25	U	78	69	30 000	2	BORDEAUX
bd du President Wilson	src BM cat2 BM	rue Tourenne	avenue Carrot	50	50	25	U	78	69	30 000	2	BORDEAUX
bd Gaudard	src BM cat2 BM	av. Berthelot	place Ravezies	50	50	26	U	77	68	28 000	2	BORDEAUX, LE BOUSCAT
bd George V	src BM cat2 BM	cours du Marechal Gallieni	cours Gambetta	50	50	25	U	81	73	35 000	2	BORDEAUX, TALENCE
bd Georges Pompidou	src ORTR Cerema cat3 inchange Gestion BM	bd, Gautier	rue pelouse de Douet	50	50	25	O	71	63	20 000	3	BORDEAUX
bd Jacques Chaban-Delmas	pas de donnees - reprise ancien classement	avenue du Lac	chemin du Pont Neuf	50	50	7	O	65	56	nc	5	BRUGES
bd Jacques Chaban-Delmas	pas de donnees - reprise ancien classement	Bd Jacques Chaban-Delmas	Rocade	50	50	14	O	65	56	nc	5	BRUGES

Nom de la voie	origine	Début tronçon	Fin tronçon	Vitesse VL	Vitesse PL	Largeur	tissu	Laeq jour	Laeq nuit	TMJA 2020	Cat. Bruit	Communes
bd Jacques Chaban-Delmas	pas de donnees - reprise ancien classement	rue du Pont Neuf	Allée du Bois	50	50	14	O	64	55	nc	5	BORDEAUX, BRUGES
bd Jean Jacques Bosc	src BM cat3 inchange Gestion BM	rue M, Sangnier	quai du president Wilson	50	50	15	O	72	63	21 000	3	BEGLES, BORDEAUX
bd Jean Jacques Bosc	src ORTR Cereina/BM cat4 inchange Gestion BM	bd Jean-Jacques Bosc	rue Carle Vernet	50	50	7	O	66	57	6 000	4	BORDEAUX, BEGLES
bd Jean-Jacques Bosc	pas de donnees - reprise ancien classement	rue M, Sangnier	quai du president Wilson	50	50	15	O	70	61	nc	4	BEGLES, BORDEAUX
bd Joliot Curie	src ORTR Cereina/BM cat3 inchange Gestion BM	rue de la Benaugue	bd de l'Entre 2 Mers	70	70	15	O	76	68	40 000	3	BORDEAUX, CENON, FLOIRAC
bd Joliot Curie	src ORTR Cereina/BM cat3 inchange Gestion BM	bd, de l'Entre 2 Mers	rue ch, Chaigneau	70	70	15	O	75	67	28 000	3	BORDEAUX, CENON
bd Marechal Leduc	src BM Correction cat2 rue en U Gestion BM	rue Larminat	cours Gallieni	50	50	34	U	80	72	25 000	2	BORDEAUX, TALENCE
bd Pierre Ter	src BM Correction cat2 rue en U Gestion BM	av de la Liberation	av Tivoli	50	50	24	U	81	73	32 000	2	BORDEAUX, LE BOUSCAT
bd Pierre Ter	src ORTR Cereina/BM Correction cat2 rue en U Gestion BM	rue Courbet	boulevard Pierre Ter	50	50	14	U	77	70	13 000	2	BORDEAUX, LE BOUSCAT
bd Pierre Ter	src BM Correction cat3 tissu Ouvert Gestion BM	av, Tivoli	av, Marcelin Berthelot	50	50	24	O	72	64	27 000	3	BORDEAUX, LE BOUSCAT
bd President Franklin Roosevelt	src BM cat2 inchange Gestion BM	cours Gambetta	rue Regis	50	50	25	U	81	74	36 000	2	BORDEAUX, TALENCE
bd President Franklin Roosevelt	src BM cat2 inchange Gestion BM	rue Regis	rue Jean-Jaures	50	50	25	U	81	74	36 000	2	BORDEAUX, TALENCE
bd Saint-Martin Curie	pas de donnees - reprise ancien classement	rue Bossuet	av R Chaumet	50	50	6	O	66	58	nc	4	PESSAC
boulevard Joliot Curie	src ORTR Cereina/BM Correction cat2 aug trafic Gestion BM	rue St Jean	rue de la Benaugue	70	70	15	O	77	69	41 800	2	BORDEAUX, CENON, FLOIRAC
Boulevard quais Bourges - J Jaures	src DIRA cat2 inchange vit 70M 70J Gestion BM	A630 0+000	bd Jean-Jacques Bosc	70	70	25	O	79	72	62 924	2	BORDEAUX, BEGLES
Côte de Montrepos	pas de donnees - reprise ancien classement	chemin de Suzon	rue Leonville	50	50	6	O	65	56	nc	5	TALENCE
Che De Galgon	pas de donnees - reprise ancien classement	cours Gambetta	av, H, Dubedout	50	50	9	O	67	58	nc	4	CENON, FLOIRAC
che du 20 aout 1949_des peyteres_salvador allende	src retour commune	Che Pas De La Cole	Che de Leyran	50	50	7	O	68	60	9 000	4	VILLENAVE-DORNON
Che du Pas De La Cole	src BM nouveau troncon cat4 Gestion VC EPCI	che du forrage	che du courneau	50	50	7	O	67	59	10 000	4	CANEJAN
Chemin d'Ornon	src retour commune ancien classement	rd pt Mirieu de la Labarre	Che de Galgon	50	50	7	O	66	58	6 580	4	VILLENAVE-DORNON
Chemin d'Ornon	pas de donnees - reprise ancien classement	Av de la Poterie	Chemin des Moulins	50	50	7	O	64	56	nc	5	GRADIGNAN
Chemin d'Ornon	pas de donnees - reprise ancien classement	Av de la Poterie	Chemin de Granet	50	50	7	O	64	56	nc	5	GRADIGNAN
Chemin d'Ornon	pas de donnees - reprise ancien classement	Av de la Poterie	Chemin des Moulins	50	50	7	O	64	56	nc	5	GRADIGNAN
chemin de Campanan_D651	pas de donnees - reprise ancien classement	route de L'ognan	chemin de Brignon	50	50	7	O	66	57	nc	4	VILLENAVE-DORNON

Nom de la voie	origin_trj	Début tronçon	Fin tronçon	Vitesse VL	Vitesse PL	Largeur	tissu	Laeq jour	Laeq nuit	TMJA 2020	Cat. Brut	Communes
chemin de Camparián_D651	pas de donnees - reprise ancien classement	chemin de Brignon	av du Marçchal Leclerc	50	50	9	O	66	57	nc	4	VILLENAVE-DORNON
Chemin de Canejan	pas de donnees - reprise ancien classement	Chemin Salvador Allende	fin de limitation 70	70	70	7	O	70	62	nc	4	CESTAS
chemin de Coujean	pas de donnees - reprise ancien classement	rue des Freres Lumiere	rue de Lugan	50	50	12	O	67	58	nc	4	VILLENAVE-DORNON, BEGLES
chemin de Courjean	pas de donnees - reprise ancien classement	rue des Freres Lumiere	echangeur n20	50	50	14	O	69	60	nc	4	BEGLES
Chemin de la Croix d'Ardit	pas de donnees - reprise ancien classement	Entrée Fontenille	Route de Latresne	90	80	7	O	69	60	nc	4	CARIGNAN-DE-BORDEAUX, LATRESNE, BOULIAC
Chemin de la Croix d'Ardit	pas de donnees - reprise ancien classement	Chemin de la Matte	Route de Latresne	90	80	7	O	69	60	nc	4	CARIGNAN-DE-BORDEAUX, LATRESNE, BOULIAC
chemin de Laysotte	src BM cat4 inchange Gestion BM	rue de Pacaris	route de Toulouse	50	50	9	O	67	58	10 000	4	BEGLES, VILLENAVE-DORNON, TALENCE
chemin de Laysotte_rue yvon mansancal	src BM nouveau troncon cat5 Gestion BM	A630	Chemin des orphelins	50	50	7	O	65	58	6 000	5	VILLENAVE-DORNON, TALENCE
Chemin de Seguin	pas de donnees - reprise ancien classement	Av Saint Jacques de Compostelle	Route des Estuaires	90	80	7	O	72	63	nc	3	CESTAS
Chemin de Seguin	pas de donnees - reprise ancien classement	Av Saint Jacques de Compostelle	Entrée Cestas	90	80	7	O	72	63	nc	3	CESTAS
Chemin de Seguin	pas de donnees - reprise ancien classement	allee des Chataigniers	Entree Cestas	30	30	7	O	65	56	nc	5	CESTAS
chemin de Suzon	pas de donnees - reprise ancien classement	rue Bourges	rue Lamartine	50	50	6	O	65	56	nc	5	TALENCE
Chemin du 20 aout 1949	pas de donnees - reprise ancien classement	sortie de Canejan	Chemin du Courneau	50	50	7	O	68	59	nc	4	CANEJAN
Chemin du 20 aout 1949	pas de donnees - reprise ancien classement	debut limitation 70	fin limitation 70	90	80	7	O	72	63	nc	3	CESTAS, CANEJAN
Chemin du 20 aout 1949	pas de donnees - reprise ancien classement	debut limitation 70	sortie de Canajan	70	70	7	O	70	62	nc	4	CANEJAN
chemin du Phare	pas de donnees - reprise ancien classement	av Marcel Dassault	rue T Catros	90	80	10	O	75	66	nc	3	LE HAILLAN, MERIGNAC
Chemin Salvador Allende	pas de donnees - reprise ancien classement	Route des Estuaires	Av du Marechal de Latte de Tassigny	90	80	7	O	72	63	nc	3	CESTAS
Chemin Salvador Allende	pas de donnees - reprise ancien classement	limitation à 50 kmh	chemin des sources	50	50	7	O	68	59	nc	4	CESTAS
Chemin Salvador Allende	pas de donnees - reprise ancien classement	Route des Estuaires	Av du Marechal de Latte de Tassigny	90	80	7	O	72	63	nc	3	PESSAC, CESTAS
Chemin Salvador Allende	pas de donnees - reprise ancien classement	Sortie Cestas	Av du Marechal de Latte de Tassigny	50	50	7	O	68	59	nc	4	PESSAC, CESTAS
cote de la Garonne	src ORTR Cerema/BM cat3 inchange Gestion BM	limite commune de Bassens	Rond-point sortie rocade	90	80	7	O	74	66	17 000	3	BASSENS, LORMONT
cote de la Garonne	src ORTR Cerema/BM cat4 inchange Gestion BM	c?te de la garonne	rocade sortie 2	50	50	10	O	70	62	13 000	4	LORMONT
cote de la Garonne	pas de donnees - reprise ancien classement	rd Point ech 1	rd Point ech 1	50	50	7	O	66	57	nc	4	LORMONT
Cote de la Garonne	src ORTR Cerema/BM cat3 inchange Gestion BM	Entree d'agglomeration	quai Francais_D10:1	90	80	7	O	74	66	17 000	3	BASSENS, LORMONT
cote de la Garonne	src ORTR Cerema/BM cat4 inchange Gestion BM	route de Bassens	c?te de la garonne	50	50	10	O	70	62	13 000	4	LORMONT

Nom de la voie	origin_trn1	Début tronçon	Fin tronçon	Vitesse VL	Vitesse PL	Largeur	tissu	Laeq jour	Laeq nuit	TMJA 2020	Cat. Brut	Communes
cours Aristide Briand	src ORTR Cerema/BM Correction cat2 rue en U accelere Gestion BM	place de la Republique	rue Villedeu	50	50	16	U	79	71	16 000	2	BORDEAUX
Cours Balguerie Sluttenberg	src ORTR Cerema/BM cat3 inchange Gestion BM	cours du Medoc	cours E Vaillant	50	50	14	U	73	65	8 067	3	BORDEAUX
Cours Balguerie Sluttenberg	pas de donnees - reprise ancien classement	cours Portal	cours du Medoc	50	50	14	U	73	65	nc	3	BORDEAUX
Cours Charles Bricaud	src ORTR Cerema/BM cat4 inchange Gestion BM	rue J G Domergue	rue du Grand Barail	50	50	18	O	68	61	12 000	4	BORDEAUX
Cours Charles Bricaud	src ORTR Cerema/BM cat4 inchange Gestion BM	rue du Grand Barail	av. des 3 Cardinaux	50	50	18	O	68	61	12 000	4	BORDEAUX
cours d'Armagnac (voies creees)	pas de donnees - reprise ancien classement	voie de desserte locale	voie de desserte locale	50	50	20	U	69	60	nc	4	BORDEAUX
cours d'Armagnac (voies creees)	pas de donnees - reprise ancien classement	voie de desserte locale	voie de desserte locale	50	50	20	O	66	57	nc	4	BORDEAUX
cours d'Albret	src ORTR Cerema/BM cat4 inchange Gestion BM	Place du colonnel Raynal	rue des freres Bonie	50	50	20	O	70	61	12 000	4	BORDEAUX
cours d'Albret	src ORTR Cerema/BM cat3 inchange Gestion BM	rue Nancel Penard	place de la Republique	50	50	25	U	76	69	12 000	3	BORDEAUX
Cours d'Armagnac (voies creees)	pas de donnees - reprise ancien classement	voie de desserte locale	voie de desserte locale	50	50	20	U	68	59	nc	4	BORDEAUX
cours de l'Yser	pas de donnees - reprise ancien classement	cours de la Marne	rue Pelleport	50	50	18	U	71	63	nc	3	BORDEAUX
cours de la Libération	src BM correction cat4 Gestion BM	av. de l'Universite	av. de Thourars	30	30	12	O	70	62	15 000	4	TALENCE
cours de la Libération	src BM cat4 inchange Gestion BM	av de Thourars	av Georges Lasserre	30	30	12	O	70	61	14 000	4	TALENCE
cours de la Libération	src BM cat3 inchange Gestion BM	rue de Compostelle	rue R. Belleau	50	50	20	O	73	65	30 000	3	GRADIGNAN, PESSAC, TALENCE
cours de la Libération	src BM cat3 inchange Gestion BM	rue R. Belleau	av. de l'universite	50	50	20	O	73	65	30 000	3	PESSAC, TALENCE
cours de la Libération	src ORTR Cerema/BM cat3 inchange Gestion BM	Rue de Belfort	Cours d'Albret	50	50	16	U	76	68	8 000	3	BORDEAUX
cours de la Libération	src BM cat4 inchange Gestion BM	Universit? Bordeaux 1	rue de Suzon	30	30	12	O	70	61	14 000	4	TALENCE
cours de la Libération	src BM cat4 inchange Gestion BM	rue de Suzon	All?e du 7?me art	30	30	15	O	69	60	14 000	4	TALENCE
cours de la Libération	src BM cat4 inchange Gestion BM	All?e Peixotto	Universit? Bordeaux 1	30	30	12	O	69	61	14 000	4	TALENCE
cours de la Libération	src BM cat4 inchange Gestion BM	av Georges Lasserre	All?e Peixotto	30	30	12	O	70	61	14 000	4	TALENCE
cours de la Marne	pas de donnees - reprise ancien classement	rue de Saget	rue Charles Domercq	50	50	16	U	71	63	nc	3	BORDEAUX
cours de la Marne	src ORTR Cerema/BM cat3 inchange Gestion BM	cours de L'Yser	rue Malbec	50	50	16	U	76	69	12 000	3	BORDEAUX
cours de la Marne	src ORTR Cerema/BM cat3 inchange Gestion BM	cours de la somme	cours de l'Yser	50	50	16	U	76	69	12 000	3	BORDEAUX
cours de la Marne	src ORTR Cerema/BM Correction cat2 Gestion BM	rue Malbec	rue Saint-Vincent-de-Paul	50	50	16	U	79	71	21 248	2	BORDEAUX
cours de la Martinique	src ORTR Cerema/BM cat3 inchange Gestion BM	quai des Chartrons	rue C Godard	50	50	14	U	75	67	6 000	3	BORDEAUX

Nom de la voie	origin_trnj	Début tronçon	Fin tronçon	Vitesse VL	Vitesse PL	Largeur	tissu	Laeq jour	Laeq nuit	TMJA 2020	Cat. Bruit	Communes
cours de la Somme	src ORTR Cerema/BM Correction cat2 Gestion BM	Brd Roosevelt	rue Brun	50	50	15	U	77	68	15 000	2	BORDEAUX, TALENCE
cours de la Somme	A DECLASSER maj trafic BM	rue Lafontaine	place de la Victoire	50	50	16	U			2 000	0	
cours de la Somme	src ORTR Cerema/BM cat3 inchange Gestion BM	rue P Kergomard	rue Lafontaine	50	50	16	U	75	67	9 000	3	BORDEAUX
cours de la Somme	src ORTR Cerema/BM Correction cat2 Gestion BM	rue P Kergomard	rue Eugene Tenot	50	50	16	U	77	69	11 000	2	BORDEAUX
cours de la Somme	src ORTR Cerema/BM cat2 inchange Gestion BM	rue Brun	rue Eugene Tenot	50	50	15	U	77	68	15 000	2	BORDEAUX
cours de Tournon	pas de donnees - reprise ancien classement	place Tourny	place des Quinconces	50	50	20	U	72	63	nc	3	BORDEAUX
cours de Verdun	src ORTR Cerema/BM cat3 inchange Gestion BM	cours de Gourgue	cours du Marechal Foch	50	50	16	O	71	62	11 000	3	BORDEAUX
cours de Verdun	src ORTR Cerema/BM cat3 inchange Gestion BM	rue d'Aviau	cours du Marechal Foch	50	50	16	O	73	65	21 800	3	BORDEAUX
cours de Verdun	src ORTR Cerema/BM Correction cat2 Gestion BM	rue Tourat	rue d'Aviau	50	50	16	U	79	71	14 000	2	BORDEAUX
cours de verdun	src ORTR Cerema/BM nouveau troncon cat5 Gestion BM	av thiers	bd joliot curie	50	50	7	O	66	57	6 140	4	BORDEAUX, CENON
Cours des Girondins	pas de donnees - reprise ancien classement	Quai General d'Amade	Place Joffre	50	50	7	O	67	58	nc	4	LIBOURNE
cours du General de Gaulle_D1010	src BM correction cat3 Gestion BM	Rocade 51+000	avenue Favart 52+330	50	50	13	O	71	61	21 000	3	GRADIGNAN, TALENCE
cours du General de Gaulle_D1010	src BM cat4 inchange Gestion BM	avenue Favart 52+330	rue des fontaines 53+340	50	50	13	O	70	61	17 158	4	GRADIGNAN
cours du General de Gaulle_D1010	src BM cat4 inchange Gestion BM	rue des fontaines 53+340	rue de Loustalot 54+000	50	50	13	O	69	60	10 000	4	GRADIGNAN
cours du General de Gaulle_D1010	src BM cat4 inchange Gestion BM	route de Leognan	rue de Canteloup 54+940	50	50	8	O	67	58	10 000	4	GRADIGNAN
cours du General de Gaulle_D1010	pas de donnees - reprise ancien classement	rue de Canteloup 54+940	P aggio Gradignan 56+150	50	50	8	O	66	57	nc	4	GRADIGNAN, CANEJAN
cours du General de Gaulle_D1010	src BM cat3 inchange Gestion BM	echangeur rocade	rue de Compostelle	50	50	20	O	73	65	30 000	3	GRADIGNAN, PESSAC, TALENCE
cours du General de Gaulle_D1010	src BM cat4 inchange Gestion BM	rue de Loustalot 54+000	route de L'ognan	50	50	8	O	68	60	10 000	4	GRADIGNAN
cours du Medoc	pas de donnees - reprise ancien classement	quai des Chartrons	cours Balguerrie Stutenberg	50	50	20	U	70	61	nc	4	BORDEAUX
cours du Medoc	pas de donnees - reprise ancien classement	Place Ravezies	rue Gaston Marchou	50	50	25	U	70	61	nc	4	BORDEAUX
cours du Medoc	pas de donnees - reprise ancien classement	rue Gaston Marchou	cours Balguerrie-Suttenberg	50	50	25	U	69	60	nc	4	BORDEAUX
cours Edouard Vaillant	pas de donnees - reprise ancien classement	quai de Bacalan	cours L Farigue	50	50	12	O	66	58	nc	4	BORDEAUX
cours Gambetta	src ORTR Cerema/BM cat4 inchange Gestion BM	bd, l'entre deux mers	cele Montrepos	50	50	9	O	68	59	10 612	4	CENON, FLOIRAC
cours Gambetta	src BM cat3 inchange Gestion BM	rue Emilie Combes	rue Victor Hugo	30	30	17	U	72	63	11 000	3	BORDEAUX, TALENCE

Nom de la voie	origin_trn1	Début tronçon	Fin tronçon	Vitesse VL	Vitesse PL	Largeur	tissu	Laeq jour	Laeq nuit	TMJA 2020	Cat. Brut	Communes
cours Gambetta	src BM cat4 inchange Gestion BM	rue Pierre Renaudel	rue Roger Salengro	30	30	12	O	68	59	14 000	4	TALENCE
cours Gambetta	src BM cat4 inchange Gestion BM	rue Roger Salengro	rue Roustang	30	30	12	O	69	60	14 000	4	TALENCE
cours Gambetta	src BM cat3 inchange Gestion BM	rue Victor Hugo	Rue de la Liberté?	30	30	14	U	73	64	11 000	3	BORDEAUX, TALENCE
cours Gambetta	src BM cat4 inchange Gestion BM	All? du 7?me art	rue Pierre Renaudel	30	30	12	O	69	60	14 000	4	TALENCE
cours Gambetta	src BM cat4 inchange Gestion BM	rue Roustang	rue Waldeck Rousseau	30	30	18	O	69	60	14 000	4	TALENCE
cours Gambetta	src BM cat4 inchange Gestion BM	rue Waldeck Rousseau	rue Emille Combes	30	30	14	O	69	60	14 000	4	TALENCE
cours Georges Clemenceau	src ORTR Cerema/BM Correction cat2 Gestion BM	rue Lafaurie de Monbadon	place Gambetta	50	50	30	U	80	72	21 800	2	BORDEAUX
cours Georges Clemenceau	src ORTR Cerema/BM Correction cat2 Gestion BM	rue Lafaurie de Monbadon	allees de Tourry	50	50	30	U	80	72	21 800	2	BORDEAUX
cours Henri Brunet	pas de donnees - reprise ancien classement	cours E Vaillant	place R Maran	50	50	10	O	66	57	nc	4	BORDEAUX
Cours J Ladoumeque-C Bricaud	src ORTR Cerema/BM cat4 inchange Gestion BM	Cours Jean Ladoumeque	rue Jean Gabriel Domergue	50	50	18	O	68	61	12 000	4	BORDEAUX
Cours J Ladoumeque-C Bricaud	src ORTR Cerema/BM cat4 inchange Gestion BM	Cours Jean Ladoumeque	rue Jean Gabriel Domergue	50	50	18	O	68	61	12 000	4	BORDEAUX
Cours J Ladoumeque-C Bricaud	pas de donnees - reprise ancien classement	Cours Jean Ladoumeque	rue Jean Gabriel Domergue	50	50	18	O	66	58	nc	4	BORDEAUX
cours Louis Blanc	pas de donnees - reprise ancien classement	rue B Haut	av. de Tivoli	50	50	6	O	66	57	nc	4	LE BOUSCAT
cours Louis Blanc	pas de donnees - reprise ancien classement	rue Emilie Zola	av. President Robert Schuman	50	50	6	U	74	65	nc	3	LE BOUSCAT
cours Louis Fatque	pas de donnees - reprise ancien classement	rue J Hameau	rue L Faure	50	50	10	O	67	58	nc	4	BORDEAUX
cours Louis Fatque	pas de donnees - reprise ancien classement	allee Hausmann	rue J Hameau	50	50	15	U	75	67	nc	3	BORDEAUX
cours Marçchal Gallieni	src BM cat3 inchange Gestion BM	rue de Tauzin	bd Georges V	50	50	16	U	76	67	18 000	3	BORDEAUX, PESSAC, TALENCE
cours Marc Nouaux	pas de donnees - reprise ancien classement	barriere St.medard	rue Croix Blanche	50	50	14	U	73	64	nc	3	BORDEAUX
cours Marechal Juin	src ORTR Cerema/BM cat4 inchange Gestion BM	rue Belleville	rue du Chateau d'eau	50	50	25	O	69	60	11 000	4	BORDEAUX
cours Marechal Juin	src ORTR Cerema/BM cat3 inchange Gestion BM	rue F de Sourdis	rue Belleville	50	50	35	U	76	68	11 000	3	BORDEAUX
cours Marechal Juin	src ORTR Cerema/BM cat4 inchange Gestion BM	rue du Chateau d'eau	cours d'Albret	50	50	15	O	70	61	12 000	4	BORDEAUX
cours Pasteur	pas de donnees - reprise ancien classement	rue de Cursol	Place Pey-Berland	50	50	15	U	73	64	nc	3	BORDEAUX
cours Portal	src ORTR Cerema/BM Correction cat2 Gestion BM	place Picard	cours de Verdun	50	50	16	U	79	71	14 000	2	BORDEAUX
cours Saint-Louis	pas de donnees - reprise ancien classement	cours Portal	cours du Medoc	50	50	15	U	76	67	nc	3	BORDEAUX
cours Saint-Louis	pas de donnees - reprise ancien classement	cours du Medoc	allee Hausmann	50	50	15	U	75	67	nc	3	BORDEAUX
cours Victor Hugo	src ORTR Cerema/BM cat3 inchange Gestion BM	av Salengro	bd Albert 1er	50	50	7	U	75	66	9 000	3	BEGLES

Nom de la voie	origin_tmi	Début tronçon	Fin tronçon	Vitesse VL	Vitesse PL	Largeur	tissu	Laeq jour	Laeq nuit	TMJA 2020	Cat. Brut	Communes
cours Victor Hugo	src ORTR Cereima/BM Correction cat2 Gestion BM	cours Pasteur	place Bir Hakeim	50	50	28	U	79	71	15 000	2	BORDEAUX
cours Victor Hugo	pas de donnees - reprise ancien classement	place Bir Hakeim	Pont de Pierre	50	50	28	O	70	61	nc	4	BORDEAUX
cours Victor Hugo	pas de donnees - reprise ancien classement	place Bir Hakeim	Pont de Pierre	50	50	15	O	69	61	nc	4	BORDEAUX
crs victor hugo	src ORTR Cereima nouveau troncon cat2 Gestion BM	bd albert 1er	rue anatole france	50	50	7	U	77	69	16 000	2	BORDEAUX, BEGLES
D1	src CD33 cat3 inchange Gestion CD33	Rond-point Chateau d'eau	Limite de commune AVENSAN	90	80	7	O	73	65	11 700	3	CASTELNAU-DE-MEDOC, AVENSAN
D1	src CD33 cat3 inchange Gestion CD33	Limite commune CASTELNAU	Rond-point Le Foulon	90	80	7	O	73	65	11 700	3	CASTELNAU-DE-MEDOC, AVENSAN
D1	src CD33 cat3 inchange Gestion CD33	Rond-point Le Foulon	Limite de commune ARSAC	90	80	7	O	73	65	14 110	3	ARSAC, AVENSAN
D1	CD33 deviation du Taillan reports debut 2023	sortie commune	Limite de commune LE PLAN	50	50	7	O	66	58	5 500	4	LE PLAN-MEDOC, ARSAC
D1	src CD33 cat3 inchange Gestion CD33	Limite de commune Arsac	Entre agglo BEAULIEU	90	80	7	O	73	65	14 110	3	LE PLAN-MEDOC, ARSAC
D1	CD33 deviation du Taillan reports debut 2023	Entre agglo BEAULIEU	Sortie agglo BEAULIEU	50	50	7	O	66	58	5 500	4	LE PLAN-MEDOC, ARSAC
D1	CD33 deviation du Taillan reports debut 2023	Sortie agglo BEAULIEU	Entre agglo LOUENS	90	80	7	O	70	62	5 500	4	LE PLAN-MEDOC
D1	src CD33 cat4 inchange Gestion CD33	Entree agglo LOUENS	RD211	50	50	7	O	69	61	14 110	4	LE PLAN-MEDOC
D1	CD33 deviation du Taillan reports debut 2023	RD211	Sortie d'agglo LOUENS	50	50	7	O	68	60	9 000	4	LE PLAN-MEDOC
D1	CD33 deviation du Taillan reports debut 2023	Limite de commune AVENSAN	Debut limitation 90	110	90	17	O	72	64	5 500	3	ARSAC
D1	CD33 deviation du Taillan reports debut 2023	Limite de commune AVENSAN	Debut limitation 90	90	80	17	O	72	65	9 000	3	ARSAC, AVENSAN
D1	src CD33 cat3 inchange Gestion CD33	Sortie d'agglo LOUENS	Limite de commune LE TAILLAN	90	80	7	O	75	66	17 840	3	LE TAILLAN-MEDOC, LE PLAN-MEDOC
D10	pas de donnees - reprise ancien classement	Rond-point CAA	Limite de commune CAMBLANES	90	80	7	O	72	63	nc	3	CAMBLANES-ET-MEYNAC, LATRESNE
D10	pas de donnees - reprise ancien classement	Limite de commune LATRESNE	Fin limitation 70 km/h	70	70	7	O	70	61	nc	4	CAMBLANES-ET-MEYNAC, LATRESNE
D10	pas de donnees - reprise ancien classement	Fin limitation 70 km/h	Debut limitation 70 km/h	90	80	7	O	72	63	nc	3	CAMBLANES-ET-MEYNAC
D10	pas de donnees - reprise ancien classement	Fin limitation 70 km/h	Limite commune QUINSAC	90	80	7	O	72	63	nc	3	CAMBLANES-ET-MEYNAC, QUINSAC
D10	pas de donnees - reprise ancien classement	Fin limitation 70 km/h	Debut limitation 70 km/h	90	80	7	O	72	63	nc	3	CAMBLANES-ET-MEYNAC, QUINSAC
D10	pas de donnees - reprise ancien classement	Limite commune CAMBLANES	RD10E5	90	80	7	O	72	63	nc	3	CAMBLANES-ET-MEYNAC, QUINSAC
D10	pas de donnees - reprise ancien classement	RD10E5	Debut limitation 70 km/h	90	80	7	O	72	63	nc	3	QUINSAC
D10	pas de donnees - reprise ancien classement	Debut limitation 70 km/h	Fin limitation 70 km/h	70	70	7	O	70	61	nc	4	QUINSAC
D10	pas de donnees - reprise ancien classement	Debut limitation 70	Limite de commune CAMBES	70	70	7	O	70	61	nc	4	CAMBES, QUINSAC
D10	pas de donnees - reprise ancien classement	Limite commune QUINSAC	Fin limitation 70 km/h	70	70	7	O	70	61	nc	4	CAMBES, QUINSAC
D10	pas de donnees - reprise ancien classement	Fin limitation 70 km/h	Entre d'agglomeration	90	80	7	O	72	63	nc	3	CAMBES
D10	pas de donnees - reprise ancien classement	Entre d'agglomeration	RD121	50	50	7	O	67	58	nc	4	CAMBES

Nom de la voie	origin_trn1	Début tronçon	Fin tronçon	Vitesse VL	Vitesse PL	Largeur	tissu	Laeq jour	Laeq nuit	TMJA 2020	Cat. Brut	Communes
D10	pas de donnees - reprise ancien classement	RD121	debut zone 30	50	50	7	O	67	58	nc	4	CAMBES
D10	pas de donnees - reprise ancien classement	Sortie d'agglomeration	debut zone 30	30	30	7	O	64	54	nc	5	BAURECH, CAMBES
D10	pas de donnees - reprise ancien classement	Limite de commune CAMBES	Entree d'agglomeration	90	80	7	O	72	62	nc	3	BAURECH, CAMBES
D10	pas de donnees - reprise ancien classement	Entree d'agglomeration	Fin zone 30	30	30	7	O	64	54	nc	5	BAURECH
D10	pas de donnees - reprise ancien classement	Fin zone 30	Sortie d'agglomeration	50	50	7	O	67	58	nc	4	BAURECH
D10	pas de donnees - reprise ancien classement	Sortie d'agglomeration	Limite de commune TABANAC	90	80	7	O	72	62	nc	3	BAURECH, TABANAC
D10	pas de donnees - reprise ancien classement	Limite de commune BAURECH	Debut limitation 70 km/h	90	80	7	O	72	62	nc	3	BAURECH, TABANAC
D10	pas de donnees - reprise ancien classement	Debut limitation 70 km/h	Fin limitation 70 km/h	70	70	7	O	70	60	nc	4	TABANAC
D10	pas de donnees - reprise ancien classement	Fin limitation 70 km/h	Limite de commune LE TOURNE	90	80	7	O	72	62	nc	3	LE TOURNE, TABANAC
D10	pas de donnees - reprise ancien classement	Limite de commune TABANAC	Entree d'agglomeration	90	80	7	O	72	62	nc	3	LE TOURNE, TABANAC
D10	pas de donnees - reprise ancien classement	Entree d'agglomeration	Limite commune LANGOIRAN	50	50	7	O	67	58	nc	4	LE TOURNE, LANGOIRAN
D10	pas de donnees - reprise ancien classement	Limite commune LE TOURNE	Debut rue en U ; Rue du Doc Aunis	50	50	7	O	67	58	nc	4	LE TOURNE, LANGOIRAN
D10	pas de donnees - reprise ancien classement	Debut rue en U ; Rue du Doc Aunis	RD115	50	50	7	U	75	66	nc	3	LE TOURNE, LANGOIRAN
D10	src CD33 cat4 Inchange Gestion CD33	D115	Sortie d'agglomeration	50	50	7	O	67	58	6 560	4	LANGOIRAN
D10	src CD33 cat4 Inchange Gestion CD33	Sortie d'agglomeration	Entree d'agglomeration	70	70	7	O	69	59	6 560	4	LANGOIRAN
D10	src CD33 cat4 Inchange Gestion CD33	fin zone 30	Sortie d'agglomeration	50	50	7	O	66	57	6 560	4	LESTIAC-SUR-GARONNE, LANGOIRAN
D10	src CD33 cat4 Inchange Gestion CD33	debut zone 30	Sortie d'agglomeration	50	50	7	O	66	57	6 560	4	LESTIAC-SUR-GARONNE
D10	src CD33 cat4 Inchange Gestion CD33	debut zone 30	Sortie d'agglomeration	50	50	7	O	66	57	6 560	4	LESTIAC-SUR-GARONNE
D10	src CD33 cat4 Inchange Gestion CD33	Entrée Paillet	Sortie d'agglomeration Paillet	50	50	7	O	66	57	6 560	4	LESTIAC-SUR-GARONNE, PAILLET
D10	src CD33 cat4 Inchange Gestion CD33	Sortie d'agglomeration	Limite de commune RIONS	90	80	7	O	70	61	6 560	4	RIONS, PAILLET
D10	src CD33 cat4 Inchange Gestion CD33	Sortie de commune PAILLET	Entree d'agglomeration	90	80	7	O	70	61	6 560	4	RIONS, PAILLET
D10	src CD33 cat4 Inchange Gestion CD33	Entree d'agglomeration	RD13E8	50	50	7	O	66	57	6 560	4	RIONS
D10	src CD33 cat4 Inchange Gestion CD33	Entree d'agglomeration	Sortie d'agglomeration	50	50	7	O	66	57	6 560	4	RIONS
D10	src CD33 cat4 Inchange Gestion CD33	RD13E8	Sortie d'agglomeration	50	50	7	O	66	57	6 560	4	RIONS
D10	src CD33 cat4 Inchange Gestion CD33	Sortie d'agglomeration	Limite commune BEGUEY	70	70	7	O	69	59	6 560	4	RIONS, BEGUEY
D10	src CD33 cat4 Inchange Gestion CD33	Sortie de commune RIONS	RD13	70	70	7	O	69	59	6 560	4	RIONS, BEGUEY
D10	src CD33 cat4 Inchange Gestion CD33	Limite commune RIONS	RD11	50	50	7	O	65	56	6 240	5	CADILLAC
D10	src CD33 cat5 Inchange Gestion CD33	Limite de commune BEGUEY	RD11	50	50	7	O	65	56	6 240	5	CADILLAC
D10	src CD33 cat5 Inchange Gestion CD33	RD11	Sortie d'agglomeration	50	50	7	O	65	56	6 240	5	CADILLAC
D10	src CD33 cat4 Inchange Gestion CD33	Sortie d'agglomeration	Limite de commune LOUPIAC	90	80	7	O	70	61	6 240	4	LOUPIAC, CADILLAC

Nom de la voie	origin_trn1	Début tronçon	Fin tronçon	Vitesse VL	Vitesse PL	Largeur	tissu	Laeq jour	Laeq nuit	TMJA 2020	Cat. Brut	Communes
D10	src CD33 cat4 Inchange Gestion CD33	Limite commune CADILLAC	Route du Plapa	90	80	7	O	70	61	6 240	4	LOUPIAC
D10	src CD33 cat4 Inchange Gestion CD33	Fin zone 30	Sortie d'agglomeration	50	50	7	O	66	57	6 970	4	LATRESNE
D10	src CD33 cat3 Inchange Gestion CD33	Sortie d'agglomeration	Rond-point CAA	90	80	7	O	71	62	6 970	3	LATRESNE
D10	pas de donnees - reprise ancien classement	Sortie agglomeration	RD17	90	80	7	O	70	61	nc	4	COUTRAS
D10	pas de donnees - reprise ancien classement	D674	Sortie agglomeration	50	50	7	O	66	57	nc	4	COUTRAS
D10	src CD33 cat4 Inchange Gestion CD33	Fin zone 30	D674	50	50	7	O	66	57	6 010	4	COUTRAS
D10	src CD33 cat5 Inchange Gestion CD33	Debut zone 30	Fin zone 30	30	30	7	O	62	53	6 010	5	COUTRAS
D10	src CD33 cat4 Inchange Gestion CD33	Entree d'agglomeration	Debut zone 30	50	50	7	O	66	57	6 010	4	COUTRAS
D10	src CD33 cat4 Inchange Gestion CD33	Debut limitation 70 km/h	Entree d'agglomeration	70	70	7	O	68	59	6 010	4	COUTRAS
D10	src CD33 cat4 Inchange Gestion CD33	RD21	Debut limitation 70 km/h	90	80	7	O	69	60	6 010	4	COUTRAS
D10	src CD33 cat4 Inchange Gestion CD33	Route du Plapa	Limitation 70 km/h	90	80	7	O	70	61	6 240	4	SAINTE-CROIX-DU-MONT, LOUPIAC
D10	src CD33 cat4 Inchange Gestion CD33	Limitation 70 km/h	Entree d'agglomeration	70	70	7	O	68	59	6 240	4	SAINTE-CROIX-DU-MONT
D10	src CD33 cat5 Inchange Gestion CD33	Entree d'agglomeration	Sortie d'agglomeration	50	50	7	O	65	56	6 240	5	SAINTE-CROIX-DU-MONT
D10	src CD33 cat4 Inchange Gestion CD33	Sortie d'agglomeration	Limite commune VERDELAIS	90	80	7	O	70	61	6 240	4	VERDELAIS, SAINTE-CROIX-DU-MONT
D10	src CD33 cat4 Inchange Gestion CD33	Limite de commune Ste-Croix-du-Mont	Debut limitation 50 km/h	90	80	7	O	70	61	6 240	4	VERDELAIS, SAINTE-CROIX-DU-MONT
D10	src CD33 cat5 Inchange Gestion CD33	Debut limitation 50 km/h	Fin limitation 50 km/h	50	50	7	O	65	56	6 240	5	VERDELAIS, SAINTE-CROIX-DU-MONT
D10	src CD33 cat4 Inchange Gestion CD33	Fin limitation 50 km/h	Limite commune ST-MAIXANT	90	80	7	O	70	61	6 240	4	VERDELAIS, SAINT-MAIXANT
D10	src CD33 cat5 Inchange Gestion CD33	Limite commune VERDELAIS	Entrée@ Saint-Maixant	50	50	7	O	65	56	6 240	5	VERDELAIS, SAINT-MAIXANT
D10	src CD33 cat5 Inchange Gestion CD33	Entrée@ Saint-Maixant	Sortie Saint-Maixant	50	50	7	O	65	56	6 240	5	VERDELAIS, SAINT-MAIXANT
D10	src CD33 cat4 Inchange Gestion CD33	Sortie Saint-Maixant	D1113	70	70	7	O	68	59	6 240	4	SAINT-MACAIRES, SAINT-MAIXANT
D10	pas de donnees - reprise ancien classement	RN524	Sortie d'agglomeration	50	50	7	O	66	57	nc	4	LANGON
D10	src CD33 cat4 Inchange Gestion CD33	RN524	Sortie d'agglomeration	50	50	7	O	66	57	5 540	4	LANGON
D10	src CD33 cat4 Inchange Gestion CD33	Sortie d'agglomeration	fin limitation 70	70	70	7	O	68	59	5 540	4	LANGON
D10	src CD33 cat4 Inchange Gestion CD33	Fin limitation 70 km/h	Fin pente	90	80	7	O	70	61	5 540	4	LANGON
D10	src CD33 cat4 Inchange Gestion CD33	Fin pente	Limite de commune COIMERES	90	80	7	O	70	61	5 540	4	SAINT-PIERRE-DE-MONS, LANGON, COIMERES
D10	src CD33 cat4 Inchange Gestion CD33	Limite de commune LANGON	Limite de commune AUROS	90	80	7	O	70	61	5 540	4	AUROS, SAINT-PIERRE-DE-MONS, LANGON, COIMERES
D10	src CD33 cat4 Inchange Gestion CD33	Limite de commune Auros	Entree d'agglomeration Auros	90	80	7	O	70	61	5 540	4	AUROS, SAINT-PIERRE-DE-MONS, COIMERES

Nom de la voie	origin_trn1	Début tronçon	Fin tronçon	Vitesse VL	Vitesse PL	Largeur	tissu	Laeq jour	Laeq nuit	TMJA 2020	Cat. Bruit	Communes
D10	src CD33 cat4 Inchange Gestion CD33	Entree d'agglomeration	RD15	50	50	7	O	66	57	5 540	4	AUROS
D10	src CD33 cat4 Inchange Gestion CD33	limitation 70	giratoire D10-D13	90	80	7	O	70	62	6 050	4	BEGUEY, CADILLAC
D10	pas de donnees - reprise ancien classement	debut limitation 70	fin limitation 70	90	80	7	O	72	63	nc	3	QUINSAC
D10	src CD33 cat4 Inchange Gestion CD33	Entree d'agglomeration	debut zone 30	50	50	7	O	66	57	6 560	4	LANGOIRAN
D10	src CD33 cat5 Inchange Gestion CD33	debut zone 30	fin zone 30	30	30	7	O	63	53	6 560	5	LANGOIRAN
D10	src CD33 cat4 Inchange Gestion CD33	Entree d'agglomeration	fin zone 30	50	50	7	O	66	57	6 560	4	LESTAC-SUR-GARONNE, LANGOIRAN
D10	src CD33 cat5 Inchange Gestion CD33	fin zone 30	debut zone 30	30	30	7	O	63	53	6 560	5	LESTAC-SUR-GARONNE
D10	src CD33 cat4 Inchange Gestion CD33	giratoire D13-D10	limitation 70	70	70	7	O	69	61	6 050	4	BEGUEY
D1010	pas de donnees - reprise ancien classement	croisement A10 19+345	P agglom St Andre 20+700	90	80	14	O	73	64	nc	3	VIRSAC, SAINT-ANDRE-DE-CUBZAC
D1010	pas de donnees - reprise ancien classement	P agglom St Andre 20+700	P30 21+530	50	50	14	O	65	56	nc	5	SAINT-ANDRE-DE-CUBZAC
D1010	pas de donnees - reprise ancien classement	fin zone 30	Profil rue en U + P50 21+840	50	50	14	O	65	56	nc	5	SAINT-ANDRE-DE-CUBZAC
D1010	src CD33 cat3 Inchange Gestion CD33	Profil rue en U + P50 21+840	Fin profil en U 22+560	50	50	10	U	76	67	8 840	3	SAINT-ANDRE-DE-CUBZAC
D1010	src CD33 cat4 Inchange Gestion CD33	Fin profil en U 22+560	P agglom St Andre 23+180	50	50	10	O	69	60	8 840	4	SAINT-ANDRE-DE-CUBZAC
D1010	src CD33 cat4 Inchange Gestion CD33	P agglom Cubzac 24+000	P agglom Cubzac 25+000	50	50	7	O	69	61	8 840	4	CUBZAC-LES-PONTS
D1010	src CD33 cat3 Inchange Gestion CD33	P agglom Cubzac 25+000	P50 (Pont Eiffel) 25+780	70	70	7	O	72	63	8 840	3	CUBZAC-LES-PONTS
D1010	src CD33 cat4 Inchange Gestion CD33	P50 (Pont Eiffel) 25+780	P70 (Pont Eiffel) 26+350	50	50	7	O	69	61	8 840	4	CUBZAC-LES-PONTS, SAINT-VINCENT-DE-PAUL
D1010	src CD33 cat3 Inchange Gestion CD33	P70 (Pont Eiffel) 26+350	P agglom St Vincent 26+900	70	70	7	O	72	63	8 840	3	SAINT-VINCENT-DE-PAUL
D1010	pas de donnees - reprise ancien classement	P agglom St Vincent 26+900	P70 27+230	50	50	7	O	69	61	nc	4	SAINT-VINCENT-DE-PAUL
D1010	pas de donnees - reprise ancien classement	P50 29+650	A89	90	80	7	O	73	65	nc	3	AMBARES-ET-LAGRAVE
D1010	pas de donnees - reprise ancien classement	Chemin de La House	Sortie La House	50	50	7	O	69	60	nc	4	CANEJAN
D1010	pas de donnees - reprise ancien classement	Chemin de La House	P50 58+270	50	50	7	O	66	57	nc	4	CANEJAN
D1010	pas de donnees - reprise ancien classement	limitation 30 kmh	P agglom Cestas 60+250	70	70	7	O	68	59	nc	4	CESTAS
D1010	pas de donnees - reprise ancien classement	P agglom Cestas 60+250	D211	90	80	7	O	70	61	nc	4	CESTAS
D1010	src CD33 Correction cat4 Gestion CD33	P70 75+880	P50 76+180	70	70	7	O	69	61	6 150	4	LE BARP
D1010	src CD33 cat4 Inchange Gestion CD33	P50 76+180	croisement D5 76+800	50	50	7	O	66	57	6 150	4	LE BARP
D1010	pas de donnees - reprise ancien classement	P agglom Gradignan 56+150	P50 57+420	90	80	8	O	70	61	nc	4	CANEJAN
D1010	pas de donnees - reprise ancien classement	P50 27+500	Entrée Ambares et Lagrave	70	70	7	O	72	63	nc	3	AMBARES-ET-LAGRAVE, SAINT-VINCENT-DE-PAUL
D1010	pas de donnees - reprise ancien classement	Entrée Ambares et Lagrave	P50 29+650	50	50	7	O	69	61	nc	4	AMBARES-ET-LAGRAVE, SAINT-VINCENT-DE-PAUL

Nom de la voie	origin_trn1	Début tronçon	Fin tronçon	Vitesse VL	Vitesse PL	Largeur	tissu	Laeq jour	Laeq nuit	TMJA 2020	Cat. Brut	Communes
D1010	src CD33 cat3 Inchange Gestion CD33	P agglo St Andre 23+180	P agglo Cubzac 24+000	90	80	10	O	73	65	8 840	3	CUBZAC-LES-PONTS, SAINT-ANDRE-DE-CUBZAC
D1010	src CD33 cat3 Inchange Gestion CD33	D211	limite de commune Le Barp	90	80	7	O	71	62	6 150	3	SAUCATS, CESTAS, LE BARP
D1010	src CD33 cat3 Inchange Gestion CD33	limite de commune Cestas	P 70 75+880	90	80	7	O	71	62	6 150	3	SAUCATS, CESTAS, LE BARP
D1010	pas de donnees - reprise ancien classement	P50 58+270	limite de commune Cestas	70	70	7	O	68	59	nc	4	CESTAS, CANEJAN
D1010	pas de donnees - reprise ancien classement	limite de commune Carejan	P agglo Cestas 59+000	90	80	7	O	70	61	nc	4	CESTAS, CANEJAN
D1010	pas de donnees - reprise ancien classement	P30 21+530	fin zone 30	30	30	14	O	61	53	nc	5	SAINT-ANDRE-DE-CUBZAC
D1010	pas de donnees - reprise ancien classement	Entrée Cestas	Sortie Cestas	70	70	7	O	68	59	nc	4	CESTAS
D1010	pas de donnees - reprise ancien classement	limite commune Canã@jan	limitation 30 kmh	70	70	7	O	68	59	nc	4	CESTAS, CANEJAN
D1010	pas de donnees - reprise ancien classement	limitation 30 kmh ; chemin Victor Baltard	limitation 30 kmh	30	30	7	O	62	53	nc	5	CESTAS
D1010	pas de donnees - reprise ancien classement	P agglo Cestas 60+250	entrã@ Cestas (avant D214)	90	80	7	O	70	61	nc	4	CESTAS
D103E5	pas de donnees - reprise ancien classement	D103	Canã@ane	50	50	7	O	65	57	nc	5	COUQUEQUES
D103E5	pas de donnees - reprise ancien classement	Route de Breuil	Le Fourneau	50	50	7	O	65	57	nc	5	SAINT-CHRISTOLY-MEDOC
D103E5	pas de donnees - reprise ancien classement	Laton	La Lagune	90	80	7	O	70	61	nc	4	PRIGNAC-EN-MEDOC, CIVRAC-EN-MEDOC
D103E5	pas de donnees - reprise ancien classement	Sortie Couqueques	Couqueques ; rue du 3 juillet	50	50	7	O	65	57	nc	5	COUQUEQUES
D103E5	pas de donnees - reprise ancien classement	Causan	Laton	90	80	7	O	70	61	nc	4	PRIGNAC-EN-MEDOC, CIVRAC-EN-MEDOC, BLAIGNAN
D103E5	pas de donnees - reprise ancien classement	La Reille	La Landette	90	80	7	O	70	61	nc	4	BLAIGNAN
D103E5	pas de donnees - reprise ancien classement	Bessan	Causan	90	80	7	O	70	61	nc	4	CIVRAC-EN-MEDOC, BLAIGNAN
D103E5	pas de donnees - reprise ancien classement	Couqueques ; rue du 3 juillet	D103	50	50	7	O	65	57	nc	5	COUQUEQUES
D103E5	pas de donnees - reprise ancien classement	La lagune	La Lagune	90	80	7	O	70	61	nc	4	PRIGNAC-EN-MEDOC, CIVRAC-EN-MEDOC
D103E5	pas de donnees - reprise ancien classement	La Lagune	D3	90	80	7	O	70	61	nc	4	PRIGNAC-EN-MEDOC, CIVRAC-EN-MEDOC
D103E5	pas de donnees - reprise ancien classement	La Landette	Le Camelon	90	80	7	O	70	61	nc	4	CIVRAC-EN-MEDOC, BLAIGNAN
D103E5	pas de donnees - reprise ancien classement	La Pigotte	La Reille	90	80	7	O	70	61	nc	4	BLAIGNAN
D103E5	pas de donnees - reprise ancien classement	route de saint-Yzans	Route de Breuil	50	50	7	O	65	57	nc	5	SAINT-CHRISTOLY-MEDOC
D103E5	pas de donnees - reprise ancien classement	Le Canã@lon	Bessan	90	80	7	O	70	61	nc	4	BLAIGNAN
D103E5	pas de donnees - reprise ancien classement	Canã@ane	Les Petites Granges	70	70	7	O	68	59	nc	4	COUQUEQUES
D103E5	pas de donnees - reprise ancien classement	Les Petites Granges	Limite de commune	90	80	7	O	70	61	nc	4	COUQUEQUES, BLAIGNAN
D103E5	pas de donnees - reprise ancien classement	Limite de commune	La Pigotte	90	80	7	O	70	61	nc	4	COUQUEQUES, BLAIGNAN
D103E5	pas de donnees - reprise ancien classement	Le Fourneau	Limite de commune Couqueques	90	80	7	O	70	61	nc	4	SAINT-CHRISTOLY-MEDOC, COUQUEQUES

Nom de la voie	origin_trnj	Début tronçon	Fin tronçon	Vitesse VL	Vitesse PL	Largeur	tissu	Laeq jour	Laeq nuit	TMJA 2020	Cat. Bruit	Communes
D103E5	pas de donnees - reprise ancien classement	Limite de commune St-Christoly	Sortie Couqueques	90	80	7	O	70	61	nc	4	SAINT-CHRISTOLY-MEDOC, COUQUEQUES
D104	src CD33 cat3 Inchange Gestion CD33	Chemin du Deves	Chemin de La Lande des Moulins	90	80	7	O	71	63	5 020	3	SAINTE-HELENE
D104	src CD33 cat3 Inchange Gestion CD33	La Ruade	La Tuilliere	90	80	7	O	71	63	5 020	3	SAINTE-HELENE
D104	src CD33 cat3 Inchange Gestion CD33	Les Constantenins	La Ruade	90	80	7	O	71	63	5 020	3	SAINTE-HELENE
D104	src CD33 cat3 Inchange Gestion CD33	Chemin du Petit LudÃ©e	Le Grand LudÃ©e	90	80	7	O	71	63	5 020	3	SAINTE-HELENE
D104	src CD33 cat3 Inchange Gestion CD33	Le Petit LudÃ©e	Les Constantenins	90	80	7	O	71	63	5 020	3	SAINTE-HELENE
D104	src CD33 cat3 Inchange Gestion CD33	Chemin Forestier	Le Grand LudÃ©e	90	80	7	O	71	63	5 020	3	SAINTE-HELENE
D104	src CD33 cat3 Inchange Gestion CD33	La Tuilliere	Chemin du Deves	90	80	7	O	71	63	5 020	3	SAINTE-HELENE
D104	src CD33 cat3 Inchange Gestion CD33	Le Grand LudÃ©e	Le Petit LudÃ©e	90	80	7	O	71	63	5 020	3	SAINTE-HELENE
D104	src CD33 cat3 Inchange Gestion CD33	Bretelle liaison D6	D6	90	80	7	O	71	63	5 020	3	SAINTE-HELENE
D104	src CD33 cat3 Inchange Gestion CD33	Chemin de La Lande des Moulins	Bretelle liaison D6	90	80	7	O	71	63	5 020	3	SAINTE-HELENE
D104	src CD33 cat3 Inchange Gestion CD33	Chemin de Picot	Loustenot	90	80	7	O	71	63	5 020	3	BRACH
D104	src CD33 cat4 Inchange Gestion CD33	D207	Chemin de Picot	50	50	7	O	66	59	5 020	4	BRACH
D104	src CD33 cat3 Inchange Gestion CD33	Loustenot	limite de commune Sainte-HÃ©lène	90	80	7	O	71	63	5 020	3	BRACH, SAINTE-HELENE
D104	src CD33 cat3 Inchange Gestion CD33	limite de commune de Brach	Chemin du Petit LudÃ©e	90	80	7	O	71	63	5 020	3	BRACH, SAINTE-HELENE
D106	pas de donnees - reprise ancien classement	Sortie d'agglomeration	RD211E2	70	70	7	O	74	65	nc	3	SAINT-JEAN-D'ILLAC
D106	pas de donnees - reprise ancien classement	RD211	Sortie d'agglomeration	50	50	7	O	71	62	nc	3	SAINT-JEAN-D'ILLAC
D106	src CD33 cat4 Inchange Gestion CD33	Limitation 70 (sens inverse)	RD211	50	50	8	O	68	59	8 420	4	SAINT-JEAN-D'ILLAC
D106	src CD33 cat3 Inchange Gestion CD33	Entree d'agglomeration	Limitation 70 (sens inverse)	70	70	7	O	70	62	8 420	4	SAINT-JEAN-D'ILLAC
D106	src CD33 cat3 Inchange Gestion CD33	Fin limitation 70 km/h	Entree d'agglomeration	90	80	7	O	73	64	8 420	3	SAINT-JEAN-D'ILLAC
D106	src CD33 Correction cat4 Gestion CD33	Sortie agglo LE LAS	Fin limitation 70 km/h	70	70	7	O	70	62	8 420	4	SAINT-JEAN-D'ILLAC
D106	src CD33 cat4 Inchange Gestion CD33	all des sausseis	Sortie agglo LE LAS	50	50	7	O	69	60	8 420	4	SAINT-JEAN-D'ILLAC
D106	src CD33 cat4 Inchange Gestion CD33	Entree d'agglo LE LAS	all des sausseis	50	50	7	O	69	60	8 420	4	SAINT-JEAN-D'ILLAC
D106	src CD33 Correction cat4 Gestion CD33	Debut limitation 70km/h	Entree d'agglomeration	70	70	7	O	70	62	8 420	4	SAINT-JEAN-D'ILLAC
D106	src CD33 cat3 Inchange Gestion CD33	RD213	Debut limitation 70km/h	90	80	20	O	73	64	8 420	3	SAINT-JEAN-D'ILLAC
D106	src CD33 cat3 Inchange Gestion CD33	Debut limite 90 km/h	RD213	90	80	20	O	74	66	17 990	3	SAINT-JEAN-D'ILLAC
D106	src CD33 cat3 Inchange Gestion CD33	Limite commune LANTON	Debut limite 90 km/h	110	90	20	O	75	67	17 990	3	LANTON, SAINT-JEAN-D'ILLAC

Nom de la voie	origin_trnj	Début tronçon	Fin tronçon	Vitesse VL	Vitesse PL	Largeur	tissu	Laeq jour	Laeq nuit	TMJA 2020	Cat. Brut	Communes
D106	src CD33 Correction cat2 Gestion CD3	RD5	Limite commune ST-JEAN-D'ILLAC	110	90	20	O	77	67	17 990	2	LANTON, SAINT-JEAN-D'ILLAC
D106	src CD33 cat3 inchange Gestion CD3	Debut limitation 110 km/h	RD5	110	90	20	O	75	66	9 770	3	LANTON
D106	src CD33 cat3 inchange Gestion CD3	Limite commune LANTON	Debut limitation 110 km/h	90	80	20	O	73	64	9 770	3	LANTON, ANDERNOS-LES-BAINS
D106	src CD33 cat3 inchange Gestion CD3	Rond point Querquillas	Limite commune LANTON	70	70	20	O	71	63	9 770	3	LANTON, ANDERNOS-LES-BAINS
D106	src CD33 Correction cat3 Gestion CD3	Debut limitation 70 km/h	Rond point Querquillas	70	70	20	O	71	61	13 980	3	ANDERNOS-LES-BAINS
D106	src CD33 cat3 inchange Gestion CD3	Debut limitation 90 km/h	Debut limitation 70 km/h	90	80	20	O	72	63	13 980	3	ANDERNOS-LES-BAINS
D106	src CD33 cat3 inchange Gestion CD3	Limite commune ARES	Debut limitation 90 km/h	110	90	20	O	74	65	13 980	3	ARES, ANDERNOS-LES-BAINS
D106	src CD33 cat3 inchange Gestion CD3	Fin limitation 70 km/h	Limite commune ANDERNOS	110	90	7	O	74	65	13 980	3	ARES, ANDERNOS-LES-BAINS
D106	src CD33 cat3 inchange Gestion CD3	Debut limitation 70 km/h	Fin limitation 70 km/h	70	70	7	O	72	63	13 980	3	ARES
D106	src CD33 cat3 inchange Gestion CD3	Fin section avec terre-plein	Debut limitation 70 km/h	90	80	7	O	74	65	10 290	3	ARES
D106	src CD33 cat3 inchange Gestion CD3	Debut section avec terre-plein	Fin section avec terre-plein	90	80	9	O	74	65	10 290	3	ARES
D106	src CD33 cat3 inchange Gestion CD3	Limite commune LEGE-CAP-FERRET	Debut section avec terre-plein	90	80	7	O	74	65	10 290	3	ARES, LEGE-CAP-FERRET
D106	src CD33 cat3 inchange Gestion CD3	Limite commune LEGE-CAP-FERRET	Debut section avec terre-plein	90	80	7	O	74	65	10 290	3	ARES
D106	src CD33 cat3 inchange Gestion CD3	Rond-point Les Pastourelles	Sortie d'agallo CLAOUEY	50	50	7	O	69	60	11 640	4	LEGE-CAP-FERRET
D106	pas de donnees - reprise ancien classement	Rond-point Les Pastourelles	Sortie d'agallo CLAOUEY	50	50	7	O	74	65	nc	3	LEGE-CAP-FERRET
D106	src CD33 cat4 inchange Gestion CD33	Entree d'agallo CLAOUEY	Rond-point Les Pastourelles	50	50	7	O	69	60	11 640	4	LEGE-CAP-FERRET
D106	src CD33 cat3 inchange Gestion CD33	Sortie d'agallo LES JACQUETS	Entree d'agallo CLAOUEY	70	70	7	O	72	63	11 640	3	LEGE-CAP-FERRET
D106	src CD33 cat4 inchange Gestion CD33	Entree d'agallo LES JACQUETS	Sortie d'agallo LES JACQUETS	50	50	7	O	69	60	11 640	4	LEGE-CAP-FERRET
D106	pas de donnees - reprise ancien classement	Entree d'agallo LE PETIT PLOUEY	Sortie d'agallo LE PETIT PLOUEY	50	50	7	O	69	60	nc	4	LEGE-CAP-FERRET
D106	pas de donnees - reprise ancien classement	Sortie d'agallo LE GRAND PLOUEY	Entree d'agallo LE PETIT PLOUEY	50	50	7	O	69	60	nc	4	LEGE-CAP-FERRET
D106	pas de donnees - reprise ancien classement	Entree d'agallo PIRAILLAN	Sortie d'agallo PIRAILLAN	50	50	7	O	69	60	nc	4	LEGE-CAP-FERRET
D106	pas de donnees - reprise ancien classement	fin pente	Sortie d'agallo LE CANON	50	50	7	O	69	60	nc	4	LEGE-CAP-FERRET
D106	pas de donnees - reprise ancien classement	Entree d'agallo LE CANON	Fin pente	50	50	7	O	69	60	nc	4	LEGE-CAP-FERRET
D106	pas de donnees - reprise ancien classement	Entree d'agallo L'HERBE	Sortie d'agallo L'HERBE	50	50	7	O	69	60	nc	4	LEGE-CAP-FERRET
D106	pas de donnees - reprise ancien classement	Entree d'agallo L'HERBE	L'HERBE	50	50	7	O	69	60	nc	4	LEGE-CAP-FERRET
D106	pas de donnees - reprise ancien classement	Rond-point	Sortie d'agallo LA BECASSIERE	50	50	7	O	69	60	nc	4	LEGE-CAP-FERRET
D106	pas de donnees - reprise ancien classement	Entree d'agallo LA BECASSIERE	Rond-point	50	50	7	O	69	60	nc	4	LEGE-CAP-FERRET
D106	pas de donnees - reprise ancien classement	150m apr GR8	Entree d'agallo LA BECASSIERE	90	80	7	O	74	65	nc	3	LEGE-CAP-FERRET
D106	pas de donnees - reprise ancien classement	fin pente	150m apr GR8	90	80	7	O	74	65	nc	3	LEGE-CAP-FERRET

Nom de la voie	origin_tmi	Début tronçon	Fin tronçon	Vitesse VL	Vitesse PL	Largeur	tissu	Laeq jour	Laeq nuit	TMJA 2020	Cat. Bruit	Communes
D106	pas de donnees - reprise ancien classement	debut pente	fin pente	90	80	7	O	74	65	nc	3	LEGE-CAP-FERRET
D106	pas de donnees - reprise ancien classement	fin pente	debut pente	90	80	7	O	74	65	nc	3	LEGE-CAP-FERRET
D106	pas de donnees - reprise ancien classement	debut pente	fin pente	90	80	7	O	74	65	nc	3	LEGE-CAP-FERRET
D106	pas de donnees - reprise ancien classement	Sortie d'agglomeration	debut pente	90	80	7	O	74	65	nc	3	LEGE-CAP-FERRET
D106	pas de donnees - reprise ancien classement	Carrefour	Av de l'ocá@an	50	50	7	O	69	60	nc	4	LEGE-CAP-FERRET
D106	pas de donnees - reprise ancien classement	RD211E2	Limite commune MARTIGNAS	90	80	7	O	75	67	nc	3	SAINT-JEAN-D'ILLAC, MERRIGNAC
D106	pas de donnees - reprise ancien classement	Sortie d'aggl CLAOUEY	Limite commune ARES	90	80	7	O	78	69	nc	2	LEGE-CAP-FERRET
D106	pas de donnees - reprise ancien classement	Sortie d'aggl CLAOUEY	Limite commune ARES	90	80	7	O	74	65	nc	3	LEGE-CAP-FERRET, ARES
D106	src ORTR Cerema Correction cat3 Gestion BM	All@e Charles Darwin	A630	90	80	7	O	73	66	33 000	3	MERRIGNAC
D106	pas de donnees - reprise ancien classement	Rond-Point(Peyroulet)	Bretelle sortie A630	90	80	7	O	78	69	nc	2	MERRIGNAC
D106	src ORTR Cerema/BM cat3	Av. de Courtilias	La Chaille	90	80	7	O	76	68	25 800	3	MERRIGNAC
D106	src ORTR Cerema/BM cat3	inchange Gestion BM	La Chaille	90	80	7	O	76	68	25 800	3	MERRIGNAC
D106	src ORTR Cerema/BM cat3	inchange Gestion BM	Peyroulet	90	80	7	O	76	68	25 800	3	MERRIGNAC
D106	pas de donnees - reprise ancien classement	D106C	Rond-Point(Av. de Courtilias)	90	80	7	O	74	65	nc	3	MERRIGNAC
D106	src ORTR Cerema nouveau troncon cat4 Gestion CD33	av de l'ocean	plage cap ferret	50	50	7	O	68	60	11 500	4	LEGE-CAP-FERRET
D106C	pas de donnees - reprise ancien classement	limite communale	Voie projete	90	80	7	O	75	67	nc	3	SAINT-JEAN-D'ILLAC, MERRIGNAC
D107	pas de donnees - reprise ancien classement	RD 107 E2	entree d'agglomeration	90	80	7	O	70	61	nc	4	LE TEMPLE, SAINT-MEDARD-EN-JALLES
D107	pas de donnees - reprise ancien classement	Entree d'agglomeration	RD 5	50	50	7	O	66	57	nc	4	LE TEMPLE
D107B	pas de donnees - reprise ancien classement	panneau d'aggljo	limite communale	90	80	7	O	70	60	nc	4	LE TEMPLE, SAINT-MEDARD-EN-JALLES
D108	pas de donnees - reprise ancien classement	Limite de commune LA BREDE	RN113	90	80	7	O	73	64	nc	3	SAINT-MEDARD-DEYRANS, LA BREDE
D108	pas de donnees - reprise ancien classement	Sortie d'agglomeration	Limite de commune ST-MEDARD	90	80	7	O	73	64	nc	3	SAINT-MEDARD-DEYRANS, LA BREDE
D108	pas de donnees - reprise ancien classement	RD109	Sortie d'agglomeration	50	50	7	O	68	60	nc	4	LA BREDE
D108	pas de donnees - reprise ancien classement	RD109 Ouest	RD109 Est	50	50	7	O	67	58	nc	4	LA BREDE
D108	src CD33 nouveau troncon cat4 Gestion CD33	centre ville Saucats	Esclauzet	80	80	7	O	70	61	6 320	4	SAUCATS
D108	src CD33 nouveau troncon cat3 Gestion CD33	Esclauzet	panneau 50	80	80	7	O	72	64	9 790	3	SAUCATS, LA BREDE
D108	src CD33 nouveau troncon cat4 Gestion CD33	panneau 50	la brede	50	50	7	O	68	60	9 790	4	LA BREDE
D108	src ORTR Cerema et CD33 nouveau troncon cat4 gestion CD33	sortie perimetre bdx metropole	entree cadaujac	70	70	7	O	69	61	7 724	4	CADAUJAC, VILLENAVE-D'ORNON

Nom de la voie	origin_trn1	Début tronçon	Fin tronçon	Vitesse VL	Vitesse PL	Largeur	tissu	Laeq jour	Laeq nuit	TMJA 2020	Cat. Brut	Communes
D108	src ORTR Gereima et CD33 nouveau tronçon cat5 gestion CD33	entre cadaujac	rue du port de grima	30	30	7	O	63	55	7 724	5	CADAUJAC
D1089	src CD33 cat4 inchange Gestion CD33	Sortie Cousseau	P50 Cousseau 0+920	50	50	7	O	67	60	7 470	4	GOURS
D1089	src CD33 cat4 inchange Gestion CD33	P70 5+690	P30 6+470	70	70	7	O	69	61	7 470	4	SAINT-MEDARD-DE-GUIZIERES, CAMPS-SUR-L'ISLE
D1089	pas de donnees - reprise ancien classement	Entrée Saint-Medard-de-Guizieres	Allée des Pradettes	50	50	7	O	66	58	nc	4	SAINT-MEDARD-DE-GUIZIERES
D1089	pas de donnees - reprise ancien classement	Entrée Penot	Sortie Penot	50	50	7	O	66	58	nc	4	ABZAC
D1089	src CD33 cat3 inchange Gestion CD33	Rond point A89 11+200	Fin 2x2 voies 13+400	110	90	7	O	75	67	12 000	3	ABZAC
D1089	src CD33 cat3 inchange Gestion CD33	Fin 2x2 voies 13+400	P70 14+000	90	80	7	O	74	66	12 000	3	ABZAC
D1089	src CD33 cat3 inchange Gestion CD33	P70 14+000	P70 14+470	70	70	7	O	72	64	12 000	3	ABZAC, LES ARTIGUES-DE-LUSSAC, SAINT-DENIS-DE-PILE
D1089	pas de donnees - reprise ancien classement	P agglo Libourne	Avenue de l'Europe Jean Monet	70	70	7	O	74	66	nc	3	LIBOURNE
D1089	pas de donnees - reprise ancien classement	P70 26+250	P70 27+380	70	70	7	O	74	66	nc	3	LIBOURNE
D1089	pas de donnees - reprise ancien classement	P70 27+380	RD670 28+580	90	80	7	O	76	67	nc	3	LIBOURNE
D1089	src CD33 cat3 inchange Gestion CD33	ech9	ech9	70	70	4	O	73	66	23 640	3	CADARSAC, ARVEYRES
D1089	src CD33 cat3 inchange Gestion CD33	Dbt connection-bretelle 32+830	Fin connection-bretelle 33+500	70	70	15	O	73	66	23 640	3	CADARSAC, ARVEYRES
D1089	src CD33 Correction cat3 chg vit 110e190a80vi Gestion CD33	limite de commune Genissac	Dbt connection-bretelle 32+830	80	90	15	O	76	69	23 640	3	GENISSAC, ARVEYRES
D1089	src CD33 Correction cat3 chg vit 110e190a80vi Gestion CD33	RD121 31+790	limite de commune Arveyres	80	80	15	O	76	69	23 640	3	GENISSAC, ARVEYRES
D1089	src CD33 Correction cat3 chg vit 110e190a80vi Gestion CD33	limite de commune Moulon	RD121 31+790	80	80	7	O	76	69	23 640	3	MOULON, GENISSAC
D1089	src CD33 Correction cat3 chg vit 110e190a80vi Gestion CD33	RD670 28+580	limite de commune Moulon	80	80	7	O	76	69	23 640	3	MOULON, LIBOURNE
D1089	src CD33 Correction cat3 chg vit 110e190a80vi Gestion CD33	limite de commune	limite de commune	80	80	7	O	76	69	23 640	3	MOULON, LIBOURNE, GENISSAC
D1089	src CD33 cat3 inchange Gestion CD33	P70 14+470	P70 22+790	90	80	7	O	74	66	12 000	3	LES ARTIGUES-DE-LUSSAC, MONTAGNE, LANDE-DE-POMEROL, SAINT-DENIS-DE-PILE
D1089	src CD33 cat3 inchange Gestion CD33	limite de commune St-Denis de Pile	P70 22+790	90	80	7	O	74	66	12 000	3	NEAC, MONTAGNE, LANDE-DE-POMEROL, SAINT-DENIS-DE-PILE
D1089	pas de donnees - reprise ancien classement	limite de commune	Sortie Penot	70	70	7	O	69	61	nc	4	SAINT-MEDARD-DE-GUIZIERES, ABZAC
D1089	pas de donnees - reprise ancien classement	limite de commune	Entrée Saint-Medard-de-Guizieres	70	70	7	O	69	61	nc	4	SAINT-MEDARD-DE-GUIZIERES, ABZAC
D1089	src CD33 cat4 inchange Gestion CD33	limite de commune St-Seurin sur l'isle	P70 5+690	50	50	7	O	67	60	7 470	4	SAINT-SEURIN-SUR-L'ISLE, CAMPS-SUR-L'ISLE
D1089	src CD33 cat4 inchange Gestion CD33	limitation 50 kmh	Sortie Saint-Seurin sur l'isle	50	50	7	O	67	60	7 470	4	SAINT-SEURIN-SUR-L'ISLE
D1089	src CD33 cat3 inchange Gestion CD33	Sortie Saint-Seurin sur l'isle	limite de commune Gours	90	80	7	O	71	62	7 470	3	GOURS, SAINT-SEURIN-SUR-L'ISLE

Nom de la voie	origin_trj	Début tronçon	Fin tronçon	Vitesse VL	Vitesse PL	Largeur	tissu	Laeq jour	Laeq nuit	TMJA 2020	Cat. Brut	Communes
D1089	src CD33 cat3 Inchange Gestion CD33	P50 Cousseau 0+920	limite de commune St Seurin sur l'Isle	90	80	7	O	71	62	7 470	3	GOURS, SAINT-SEURIN-SUR-L'ISLE
D1089	src CD33 cat3 Inchange Gestion CD33	P70 22+790	Limite de commune Pomerol	70	70	7	O	72	64	12 000	3	POMEROL, NEAC, LALANDE-DE-POMEROL
D1089	src CD33 cat3 Inchange Gestion CD33	Limite de commune	Limite de commune	70	70	7	O	72	64	12 000	3	POMEROL, NEAC, LALANDE-DE-POMEROL, LIBOURNE
D1089	src CD33 cat3 Inchange Gestion CD33	Limite de commune Pomerol	P agglo Libourne 25+230	70	70	7	O	72	64	12 000	3	POMEROL, LIBOURNE
D1089	pas de donnees - reprise ancien classement	Av de l'Europe Jean Monnet	AV Georges Pompidou	70	70	7	O	74	66	nc	3	LIBOURNE
D1089	src CD33 cat4 Inchange Gestion CD33	limite de commune Camps sur l'Isle	limitation 50 kmh	70	70	7	O	69	61	7 470	4	SAINTEURIN-SUR-L'ISLE
D1089	src CD33 cat3 Inchange Gestion CD33	Debut 1089 0+000	Sortie Cousseau	90	80	7	O	71	62	7 470	3	GOURS
D1089	src CD33 cat4 Inchange Gestion CD33	fin zone 30	entrÃ©e Camps sur l'Isle	50	50	7	O	67	60	7 470	4	SAINTEMEDARD-DE-GUIZIERES, CAMPS-SUR-L'ISLE
D1089	src CD33 cat5 Inchange Gestion CD33	debut zone 30	fin zone 30	30	30	7	O	63	55	7 470	5	SAINTEMEDARD-DE-GUIZIERES
D1089	src CD33 cat4 Inchange Gestion CD33	impasse bofferon	debut zone 30	50	50	7	O	67	60	7 470	4	SAINTEMEDARD-DE-GUIZIERES
D1089	src CD33 cat5 Inchange Gestion CD33	impasse bofferon	debut zone 30	50	50	7	O	63	55	7 470	5	SAINTEMEDARD-DE-GUIZIERES
D1089	src CD33 cat4 Inchange Gestion CD33	fin zone 30	impasse bofferon	30	30	7	O	63	55	7 470	5	SAINTEMEDARD-DE-GUIZIERES
D1089	src CD33 cat4 Inchange Gestion CD33	fin zone 30	impasse bofferon	50	50	7	O	67	60	7 470	4	SAINTEMEDARD-DE-GUIZIERES
D1089	src CD33 cat5 Inchange Gestion CD33	Rue Duclion	fin zone 30	30	30	7	O	63	55	7 470	5	SAINTEMEDARD-DE-GUIZIERES
D1089	pas de donnees - reprise ancien classement	fin zone 30	rue duclion	50	50	7	O	66	58	nc	4	SAINTEMEDARD-DE-GUIZIERES
D1089	pas de donnees - reprise ancien classement	fin zone 30	fin zone 30	30	30	7	O	63	55	nc	5	SAINTEMEDARD-DE-GUIZIERES
D1089	pas de donnees - reprise ancien classement	Allee des Pradettes	fin zone 30	30	30	7	O	63	55	nc	5	SAINTEMEDARD-DE-GUIZIERES
D1089	pas de donnees - reprise ancien classement	EntrÃ©e Penot	Rond point A89 11+200	90	80	7	O	71	62	nc	3	ABZAC
D1089	pas de donnees - reprise ancien classement	P agglo Libourne	Sortie Libourne	50	50	7	O	72	63	nc	3	LIBOURNE
D1089	pas de donnees - reprise ancien classement	RD 651	Sortie d'agglo Leognan	50	50	7	O	68	59	nc	4	LEOGNAN
D1089	pas de donnees - reprise ancien classement	Sortie agglo LEOGNAN	D111	90	80	7	O	72	63	nc	3	LEOGNAN
D1089	pas de donnees - reprise ancien classement	D111	Limite commune LEOGNAN	90	80	7	O	72	63	nc	3	MARTILLAC, LEOGNAN
D1089	pas de donnees - reprise ancien classement	EntrÃ©e Martillac	Sortie Martillac	50	50	7	O	68	59	nc	4	MARTILLAC
D1089	pas de donnees - reprise ancien classement	fin limitation 70 kmh	Limite commune LA BREDE	90	80	7	O	72	63	nc	3	MARTILLAC, LA BREDE
D1089	pas de donnees - reprise ancien classement	Limite commune MARTILLAC	EntrÃ©e agglo LA BREDE	90	80	7	O	72	63	nc	3	MARTILLAC, LA BREDE
D1089	pas de donnees - reprise ancien classement	Entree agglo LA BREDE	Debut limitation 30 km/h	50	50	7	O	68	59	nc	4	LA BREDE
D1089	pas de donnees - reprise ancien classement	Debut limitation 30 km/h	Fin limitation 30 km/h	30	30	7	O	64	56	nc	5	LA BREDE
D1089	pas de donnees - reprise ancien classement	D108	Fin limitation 30 km/h	50	50	7	O	68	59	nc	4	LA BREDE
D1089	pas de donnees - reprise ancien classement	Sortie Martillac	fin limitation 70 kmh	70	70	7	O	70	62	nc	4	MARTILLAC

Nom de la voie	origin_trj	Début tronçon	Fin tronçon	Vitesse VL	Vitesse PL	Largeur	tissu	Laeq jour	Laeq nuit	TMJA 2020	Cat. Brut	Communes
D11	src CD33 cat5 Inchange Gestion CD33	D10	Entrée Cadillac	50	50	7	0	65	56	5 390	5	CADILLAC, CERONS
D11	src CD33 cat5 Inchange Gestion CD33	Sortie CÃ©rons	D1113	50	50	7	0	65	56	5 390	5	CERONS
D11	src CD33 cat4 Inchange Gestion CD33	Entrée Cadillac	Sortie CÃ©rons	90	80	7	0	69	61	5 390	4	CERONS
D11	src ORTR Cerema et CD33 nouveau troncon cat5 gestion CD33	landiras	sortie landiras	30	30	7	0	62	55	5 693	5	LANDIRAS
D11	src ORTR Cerema et CD33 nouveau troncon cat4 gestion CD33	sortie landiras	entree artiques	80	80	7	0	69	62	5 693	4	LANDIRAS
D11	src ORTR Cerema et CD33 nouveau troncon cat5 gestion CD33	entree artiques	sortie artiques	50	50	7	0	65	58	5 693	5	LANDIRAS
D11	src ORTR Cerema et CD33 nouveau troncon cat4 gestion CD33	sortie artiques	entree illats	80	80	7	0	69	62	5 693	4	LANDIRAS, ILLATS
D11	src ORTR Cerema et CD33 nouveau troncon cat5 gestion CD33	entree illats	sortie illats	50	50	7	0	65	58	5 693	5	ILLATS
D11	src ORTR Cerema et CD33 nouveau troncon cat4 gestion CD33	sortie illats	D117E2	80	80	7	0	69	62	5 693	4	BARSAAC, CERONS, ILLATS
D1113	src CD33 cat4 Inchange Gestion CD33	Sortie Le Bouscaut	debut zone 30	50	50	7	0	66	57	7 980	4	CADAUJAC
D1113	src CD33 cat4 Inchange Gestion CD33	P50 (la Prade) 57+270	P70 56+320	50	50	7	0	66	57	7 980	4	SAINT-MEDARD-DEYRANS
D1113	src CD33 cat4 Inchange Gestion CD33	P70 56+320	P90 55+800	70	70	7	0	68	59	7 980	4	AYGUEMORTE-LES-GRAVES, SAINT-MEDARD-DEYRANS
D1113	src CD33 cat4 Inchange Gestion CD33	P90 55+800	P70 55+310	90	80	7	0	70	62	7 980	4	AYGUEMORTE-LES-GRAVES, SAINT-MEDARD-DEYRANS
D1113	src CD33 cat4 Inchange Gestion CD33	P70 55+310	Ech A62 De la Brede 55+080	70	70	8	0	68	59	7 980	4	AYGUEMORTE-LES-GRAVES
D1113	pas de donnees - reprise ancien classement	Ech A62 De la Brede 55+080	P90 54+520	70	70	8	0	72	63	nc	3	AYGUEMORTE-LES-GRAVES, SAINT-MEDARD-DEYRANS
D1113	pas de donnees - reprise ancien classement	P90 54+520	P70 53+000	90	80	8	0	74	65	nc	3	AYGUEMORTE-LES-GRAVES, BEAUTIRAN
D1113	pas de donnees - reprise ancien classement	P70 53+000	P aggio Beautiran 52+160	70	70	8	0	72	63	nc	3	BEAUTIRAN
D1113	pas de donnees - reprise ancien classement	Sortie Les Boudoubans	P90 49+420	70	70	8	0	72	63	nc	3	PORTETS, CASTRES-GIRONDE
D1113	pas de donnees - reprise ancien classement	P90 49+420	P aggio Portets 48+830	90	80	8	0	74	65	nc	3	PORTETS
D1113	src CD33 cat4 Inchange Gestion CD33	P aggio Portets 48+830	Intersection RD20 48+320	50	50	8	0	69	60	8 810	4	PORTETS
D1113	src CD33 cat4 Inchange Gestion CD33	Intersection RD20 48+320	P aggio Portets 47+750	50	50	8	0	67	59	8 810	4	PORTETS
D1113	src CD33 cat3 Inchange Gestion D33	P aggio Portets 47+750	P70 (Arbanats) 46+620	90	80	8	0	72	63	8 810	3	ARBANATS, PORTETS
D1113	src CD33 cat5 Inchange Gestion CD33	Entrée Arbanats	limitation 50	30	30	8	0	64	55	8 810	5	ARBANATS
D1113	src CD33 cat4 Inchange Gestion CD33	limitation 50	limitation 30	50	50	8	0	67	59	8 810	4	ARBANATS
D1113	src CD33 cat4 Inchange Gestion CD33	P aggio Virelade 44+590	fin limitation 50	50	50	8	0	67	59	8 810	4	PODENSAC, VIRELADE

Nom de la voie	origin_trn1	Début tronçon	Fin tronçon	Vitesse VL	Vitesse PL	Largeur	tissu	Laeq jour	Laeq nuit	TMJA 2020	Cat. Brut	Communes
D1113	src CD33 cat3 Inchange Gestion D33	fin limitation 50	P agglo Podensac 42+820	90	80	8	O	72	63	8 810	3	PODENSAC
D1113	src CD33 cat4 Inchange Gestion CD33	P agglo Podensac 42+820	Cours Gal de Gaulle 41+550	50	50	8	O	67	59	8 810	4	PODENSAC
D1113	src CD33 cat4 Inchange Gestion CD33	Cours Gal de Gaulle 41+550	P agglo Podensac 40+860	50	50	8	O	66	58	6 960	4	PODENSAC
D1113	pas de donnees - reprise ancien classement	P70 (Cérons) 39+800	P50 39+340	70	70	8	O	67	58	nc	4	PODENSAC, CERONS
D1113	pas de donnees - reprise ancien classement	P50 39+340	P agglo Cérons 38+510	50	50	8	O	64	56	nc	5	CERONS
D1113	src CD33 Correction cat3 Gestion CD33	D19	P70 (St-Macaire) 25+630	90	80	8	O	73	66	11 090	3	LE PIAN-SUR-GARONNE, SAINT-MACAIRE, SAINT-MAIXANT
D1113	src CD33 Correction cat3 Gestion CD33	P70 (St-Macaire) 25+630	P70 (St-Macaire) 25+250	70	70	8	O	72	64	11 090	3	LE PIAN-SUR-GARONNE, SAINT-MACAIRE, SAINT-MAIXANT
D1113	src CD33 cat4 Inchange Gestion CD33	P agglo St Pierre 23+560	limitation 70 kmh	50	50	8	O	66	57	6 820	4	SAINT-PIERRE-D'AURILLAC
D1113	src CD33 cat4 Inchange Gestion CD33	limitation 70 kmh	Sortie Saint-Pierre d'Aurillac	70	70	8	O	68	59	6 820	4	SAINT-PIERRE-D'AURILLAC
D1113	src CD33 cat4 Inchange Gestion CD33	P90 21+420	P agglo St Martin 20+410	90	80	8	O	70	61	6 820	4	SAINT-MARTIN-DE-SEGCAS, SAINT-PIERRE-DAURILLAC
D1113	src CD33 cat4 Inchange Gestion CD33	P agglo St Martin 20+410	P agglo St Martin 19+890	50	50	8	O	66	57	6 820	4	SAINT-MARTIN-DE-SEGCAS
D1113	src CD33 cat4 Inchange Gestion CD33	P agglo Caudrot 19+250	Intersection D15 18+820	50	50	8	O	66	57	6 820	4	CAUDROT
D1113	src CD33 cat4 Inchange Gestion CD33	Intersection D15 18+820	P30 18+560	50	50	8	O	66	57	6 820	4	CAUDROT
D1113	src CD33 cat5 Inchange Gestion CD33	P30 18+560	P50 18+170	30	30	8	O	62	53	6 820	5	CAUDROT
D1113	src CD33 cat4 Inchange Gestion CD33	P50 18+170	P agglo Caudrot 18+000	50	50	8	O	66	57	6 820	4	CAUDROT
D1113	src CD33 cat4 Inchange Gestion CD33	P agglo Caudrot 18+000	P70 (Pas Saint Georges) 17+530	90	80	8	O	70	61	6 820	4	CAUDROT
D1113	src CD33 cat4 Inchange Gestion CD33	P70 (Pas Saint Georges) 17+000	P agglo Casseuil 16+290	90	80	8	O	70	61	6 820	4	CASSEUIL
D1113	src CD33 cat4 Inchange Gestion CD33	P agglo Casseuil 16+290	Fin de pente 4% 15+700	50	50	8	O	66	57	6 820	4	CASSEUIL
D1113	src CD33 cat4 Inchange Gestion CD33	Fin de pente 4% 15+700	P agglo Casseuil 15+350	50	50	8	O	66	57	6 820	4	CASSEUIL
D1113	src CD33 cat4 Inchange Gestion CD33	P agglo Casseuil 15+350	P70 14+725	90	80	8	O	70	62	6 820	4	CASSEUIL
D1113	src CD33 cat4 Inchange Gestion CD33	P70 14+725	Intersection D15 14+510	70	70	8	O	69	60	6 820	4	CASSEUIL
D1113	src CD33 cat4 Inchange Gestion CD33	Intersection D15 14+510	P agglo Gironde/Dropt 14+300	70	70	8	O	69	60	6 820	4	CASSEUIL, GIRONDE-SUR-DROPT
D1113	src CD33 Correction cat4 Gestion CD33	P agglo Gironde/Dropt 14+300	Fin profil en U 13+730	50	50	8	U	66	57	6 820	4	CASSEUIL, GIRONDE-SUR-DROPT
D1113	src CD33 cat4 Inchange Gestion CD33	Fin profil en U 13+730	P agglo Gironde/Dropt 13+140	50	50	8	O	66	57	6 820	4	GIRONDE-SUR-DROPT
D1113	src CD33 Correction cat4 Gestion CD33	P agglo La Reole 10+530	Dbt pente 4% 10+000	50	50	8	O	66	57	6 820	4	LA REOLE
D1113	src CD33 cat5 Inchange Gestion CD33	Dbt pente 4% 10+000	Dbt profil en U 9+850	30	30	8	O	61	53	6 060	5	LA REOLE
D1113	src CD33 Correction cat5 Gestion CD33	Dbt profil en U 9+850	Fin profil en U 9+490	50	50	8	U	65	57	6 060	5	LA REOLE

Nom de la voie	origin_trn1	Début tronçon	Fin tronçon	Vitesse VL	Vitesse PL	Largeur	tissu	Laeq jour	Laeq nuit	TMJA 2020	Cat. Brut	Communes
D1113	pas de donnees - reprise ancien classement	Fin profil en U 9+490	P agglo La Reole 8+770	50	50	8	O	65	56	nc	5	LA REOLE
D1113	pas de donnees - reprise ancien classement	P agglo La Reole 8+770	P50 8+220	90	80	8	O	69	60	nc	4	LA REOLE
D1113	pas de donnees - reprise ancien classement	P50 8+220	P90 7+000	50	50	8	O	66	57	nc	4	BOURDELLES, MONTAGAUDIN, LA REOLE
D1113	pas de donnees - reprise ancien classement	P agglo Mongauzy 4+330	P agglo Mongauzy 3+330	50	50	8	O	66	57	nc	4	MONGAUZY, LAMOTHE-LANDERRON
D1113	pas de donnees - reprise ancien classement	P agglo Mongauzy 3+330	limitation 70 Sortie Les Massisots	90	80	8	O	70	61	nc	4	LAMOTHE-LANDERRON
D1113	pas de donnees - reprise ancien classement	P agglo Lamothe 1+640	Dbt profil en U 1+310	50	50	8	O	66	57	nc	4	LAMOTHE-LANDERRON
D1113	pas de donnees - reprise ancien classement	Dbt profil en U 1+310	Fin profil en U 1+070	50	50	8	U	73	64	nc	3	LAMOTHE-LANDERRON
D1113	pas de donnees - reprise ancien classement	Dbt profil en U 1+310	P agglo Lamothe 0+810	50	50	8	O	66	57	nc	4	LAMOTHE-LANDERRON
D1113	pas de donnees - reprise ancien classement	Fin profil en U 1+070	Limité département 0+000	90	80	8	O	70	61	nc	4	LAMOTHE-LANDERRON
D1113	pas de donnees - reprise ancien classement	limite de commune Castres-Gironde	P70 49+780	50	50	8	O	69	60	nc	4	BEAUTIRAN, CASTRES-GIRONDE
D1113	pas de donnees - reprise ancien classement	Sortie Castres-Gironde	limite de commune Bauliran	50	50	8	O	69	60	nc	4	BEAUTIRAN, CASTRES-GIRONDE
D1113	src CD33 cat3 Inchange Gestion D33	P agglo Arbanats 45+840	limite de commune Virelade	90	80	8	O	72	63	8 810	3	ARBANATS, VIRELADE
D1113	src CD33 cat3 Inchange Gestion D33	limite de commune Arbanats	P agglo Virelade 44+590	90	80	8	O	72	63	8 810	3	ARBANATS, VIRELADE
D1113	pas de donnees - reprise ancien classement	P agglo Toulouse 27+750	intersection D10 26+800	90	80	8	O	70	61	nc	4	SAINT-MACCAIRE
D1113	pas de donnees - reprise ancien classement	RN113 0+000	Limite de commune St-Macaire	90	80	8	O	70	61	nc	4	LANGON, SAINT-MACCAIRE
D1113	pas de donnees - reprise ancien classement	D19	Limite de commune Langon	90	80	8	O	70	61	nc	4	LANGON, SAINT-MACCAIRE
D1113	src CD33 Correction cat3 Gestion CD33	Limite de commune St-macaire	Limitation 70 kmh	90	80	8	O	73	66	11 090	3	LE PLAN-SUR-GARONNE, SAINT-MACCAIRE
D1113	src CD33 Correction cat3 Gestion CD33	P70 (St-Macaire) 25+250	Limite de commune Le Plan sur Garonne	90	80	8	O	73	66	11 090	3	LE PLAN-SUR-GARONNE, SAINT-MACCAIRE
D1113	src CD33 cat4 Inchange Gestion CD33	Limite de commune St Martin	P agglot Caudrot 19+250	90	80	8	O	70	61	6 820	4	CAUDROT, SAINT-MARTIN-DE-SESCAS
D1113	src CD33 cat4 Inchange Gestion CD33	P agglo St Martin 19+880	Limite de commune Caudrot	90	80	8	O	70	61	6 820	4	CAUDROT, SAINT-MARTIN-DE-SESCAS
D1113	src CD33 cat4 Inchange Gestion CD33	Limite de commune Caudrot	P70 (Pas Saint Georges) 17+000	70	70	8	O	68	59	6 820	4	CAUDROT, CASSEUIL
D1113	src CD33 cat4 Inchange Gestion CD33	P70 (Pas Saint Georges) 17+530	Limite de commune Cassuil	70	70	8	O	68	59	6 820	4	CASSEUIL, CAUDROT
D1113	src CD33 cat4 Inchange Gestion CD33	P agglo Gironde/Dropt 13+140	Limite de commune La Réole	70	70	8	O	67	58	6 820	4	LA REOLE, GIRONDE-SUR-DROPT
D1113	src CD33 cat4 Inchange Gestion CD33	P agglo Gironde/Dropt 13+140	RA@ole	70	70	8	O	67	58	6 820	4	LA REOLE, GIRONDE-SUR-DROPT
D1113	pas de donnees - reprise ancien classement	Limite de commune Bourdelle	Limite de commune Mongauzy	90	80	8	O	70	61	nc	4	MONGAUZY, BOURDELLES, MONTAGAUDIN
D1113	pas de donnees - reprise ancien classement	Limite de commune Montagoulin	P agglo Mongauzy 4+330	90	80	8	O	70	61	nc	4	MONGAUZY, BOURDELLES, MONTAGAUDIN

Nom de la voie	origin_trj	Début tronçon	Fin tronçon	Vitesse VL	Vitesse PL	Largeur	tissu	Laeq jour	Laeq nuit	TMJA 2020	Cat. Brut	Communes
D112	pas de donnees - reprise ancien classement	Fin sens unique	Debut zone 30	50	50	7	O	64	55	nc	5	LA TESTE-DE-BUCH
D112	pas de donnees - reprise ancien classement	Debut zone 30	Fin zone 30	30	30	7	O	61	52	nc	5	LA TESTE-DE-BUCH
D112	pas de donnees - reprise ancien classement	Fin zone 30	RN250	50	50	7	O	64	55	nc	5	LA TESTE-DE-BUCH
D112	pas de donnees - reprise ancien classement	RN250	Sortie d'agglomeration	50	50	7	O	64	55	nc	5	LA TESTE-DE-BUCH
D112	pas de donnees - reprise ancien classement	Sortie d'agglomeration	RD256	90	80	7	O	69	60	nc	4	LA TESTE-DE-BUCH
D113	src CD33 cat3 Inchange Gestion CD33	Limite de commune BOULIAC	Rond-point CAA	90	80	7	O	76	67	24 880	3	LATRESNE, BOULIAC
D113	src CD33 cat3 Inchange Gestion CD33	Rond-point echangeur 22	Limite commune LATRESNE	90	80	7	O	76	67	24 880	3	LATRESNE, BOULIAC
D113	pas de donnees - reprise ancien classement	Debut limitation 70 km/h	fin limitation 70	70	70	7	O	70	63	nc	4	SAINT-LOUIS-DE-MONTFERRAND, AMBARES-ET-LAGRAVE
D113	pas de donnees - reprise ancien classement	Limite de commune ST-LOUIS	Debut limitation 70 km/h	90	80	7	O	72	64	nc	3	SAINT-LOUIS-DE-MONTFERRAND, AMBARES-ET-LAGRAVE
D113	pas de donnees - reprise ancien classement	RD10	Limite de commune AMBARES	90	80	17	O	71	63	nc	3	AMBARES-ET-LAGRAVE, BASSENS
D113	pas de donnees - reprise ancien classement	Limite de commune Ambares	Limite de commune Ambares	90	80	7	O	72	64	nc	3	SAINT-LOUIS-DE-MONTFERRAND, AMBARES-ET-LAGRAVE
D113	pas de donnees - reprise ancien classement	Limite de commune BASSENS	Limite de commune ST-LOUIS	90	80	7	O	72	64	nc	3	SAINT-LOUIS-DE-MONTFERRAND, AMBARES-ET-LAGRAVE, BASSENS
D113	pas de donnees - reprise ancien classement	Rond-Point(Bonneau)	Rond-Point(MA@dou)	50	50	14	O	71	62	nc	3	BOULIAC
D113	pas de donnees - reprise ancien classement	Debut limitation 70 km/h	RD257	90	80	7	O	72	64	nc	3	SAINT-LOUIS-DE-MONTFERRAND, AMBARES-ET-LAGRAVE
D1137	src CD33 cat3 Inchange Gestion CD33	Entrée de Grand Chemin	Sortie Grand Chemin	70	70	7	O	71	64	10 530	3	SAINT-GERVAIS, SAINT-LAURENT-DARCE
D1137	src CD33 cat3 Inchange Gestion CD33	P70 7+270	P70 90 7+820	70	70	7	O	71	64	10 530	3	SAINT-LAURENT-DARCE
D1137	src CD33 cat3 Inchange Gestion CD33	P70 7+950 ; entrée Peugeotais	P90 8+560 ; sortie Peugeotais	70	70	7	O	71	64	10 530	3	TAURIAC, PUGNAC
D1137	src CD33 cat3 Inchange Gestion CD33	P90 8+560	P agglo Pugnac 9+300	90	80	7	O	73	65	10 530	3	PUGNAC
D1137	src CD33 cat4 Inchange Gestion CD33	P agglo Pugnac 9+300	Croisement RD 23	50	50	7	O	69	61	10 530	4	PUGNAC
D1137	src CD33 cat4 Inchange Gestion CD33	Croisement RD 23 10+000	P agglo Pugnac 10+480	50	50	7	O	69	61	10 530	4	PUGNAC
D1137	src CD33 cat3 Inchange Gestion CD33	P70 (Le Poteau) 13+710	P90 (Le Poteau) 14+210	70	70	7	O	71	64	10 530	3	BERSON, TEULLAC
D1137	src CD33 cat3 Inchange Gestion CD33	P90 (Le Poteau) 14+210	Croisement RD937 19+160	90	80	7	O	73	65	10 530	3	CARS, BERSON, TEULLAC
D1137	pas de donnees - reprise ancien classement	P90 20+550	Croisement RD937 19+160	90	80	7	O	74	66	nc	3	CARS, BERSON
D1137	pas de donnees - reprise ancien classement	P agglo Le Pontet 26+450	Croisement RD937 26+840	50	50	7	O	70	62	nc	4	CARTELEGUE, EYRANS
D1137	src CD33 Correction cat4 aug Gestion CD33	Croisement RD937 26+840	P agglo Le Pontet (P70) 27+100	50	50	7	O	66	55	6 380	4	CARTELEGUE, EYRANS
D1137	src CD33 cat4 Inchange Gestion CD33	P agglo Etauliers (P70) 30+310	P50 30+790	70	70	7	O	67	58	6 380	4	ETAULIERS
D1137	src CD33 Correction cat4 aug trafic Gestion CD33	P50 30+790	P70 31+860	50	50	7	O	66	55	6 380	4	ETAULIERS

Nom de la voie	origin_trn1	Début tronçon	Fin tronçon	Vitesse VL	Vitesse PL	Largeur	tissu	Laeq jour	Laeq nuit	TMJA 2020	Cat. Brut	Communes
D1137	src CD33 cat4 Inchange Gestion CD33	P70 31+860	P aggljo Etauliers 32+400	70	70	7	O	67	58	6 380	4	ETAULIERS
D1137	src CD33 cat4 Inchange Gestion CD33	P aggljo Etauliers 32+400	Croisement RD18 33+110	90	80	7	O	69	60	6 380	4	ETAULIERS, SAINT-AUBIN-DE-BLAYE
D1137	src CD33 cat3 Inchange Gestion CD33	Dbt D1134 0+000	P70 2+310	90	80	7	O	73	65	10 530	3	SAINTE-SERVAIS, VIRSAC
D1137	src CD33 cat3 Inchange Gestion CD33	Dbt D1134 0+000	P70 2+310	90	80	7	O	73	65	10 530	3	SAINTE-SERVAIS, VIRSAC, SAINT-ANDRE-DE-CUBZAC
D1137	src CD33 cat3 Inchange Gestion CD33	Sortie Grand Chemin	P70 7+270	90	80	7	O	73	65	10 530	3	SAINTE-SERVAIS, VIRSAC, SAINT-ANDRE-DE-CUBZAC
D1137	src CD33 cat3 Inchange Gestion CD33	P90 6+820	P70 7+950	90	80	7	O	73	65	10 530	3	TAURIAC, SAINT-LAURENT-D'ARCE, CEZAC
D1137	src CD33 cat3 Inchange Gestion CD33	P90 6+820	P70 7+950	90	80	7	O	73	65	10 530	3	TAURIAC, SAINT-LAURENT-D'ARCE, CEZAC
D1137	src CD33 cat3 Inchange Gestion CD33	P aggljo Pugnac 10+480	P70 (Le Poteau) 13+710	90	80	7	O	73	65	10 530	3	PUGNAC, SAINT-VIVIEN-DE-BLAYE, TEUILLAC
D1137	pas de donnees - reprise ancien classement	P70 20+860	P90 21+520	70	70	7	O	73	64	nc	3	SAINTE-SERVAIS, VIRSAC, SAINT-PAUL, CARS
D1137	pas de donnees - reprise ancien classement	P90 21+520	P aggljo Le Pontet 26+450	90	80	7	O	74	66	nc	3	CARTELEGUE, EYRANS, SAINT-PAUL, MAZION
D1137	src CD33 cat4 Inchange Gestion CD33	P aggljo Le Pontet (P70) 27+100	limitation 70	70	70	7	O	67	58	6 380	4	CARTELEGUE, EYRANS
D1137	src CD33 cat4 Inchange Gestion CD33	limite de commune Cartelegue	P aggljo Etauliers (P70) 30+310	90	80	7	O	69	60	6 380	4	ETAULIERS, CARTELEGUE
D1137	src CD33 cat4 Inchange Gestion CD33	P90 27+670	limite de commune Etauliers	90	80	7	O	69	60	6 380	4	ETAULIERS, CARTELEGUE
D115	src CD33 cat4 Inchange Gestion CD33	limitation 50 kmh	Entrée Langoiran	90	80	7	O	70	61	6 200	4	PORTETS
D115	src CD33 cat5 Inchange Gestion CD33	limitation 50 kmh	limitation 50 kmh	50	50	7	O	65	56	6 200	5	PORTETS
D115	src CD33 cat5 Inchange Gestion CD33	Sortie Portets	D214	50	50	7	O	65	56	6 200	5	PORTETS
D115	src CD33 cat5 Inchange Gestion CD33	D10	Entrée Langoiran	30	30	7	O	62	53	6 200	5	LANGOIRAN, PORTETS
D115	src CD33 cat4 Inchange Gestion CD33	Sortie Portets	limitation 50 kmh	90	80	7	O	70	61	6 200	4	PORTETS
D116	pas de donnees - reprise ancien classement	Limite de commune FARGUES	RD8E4	90	80	7	O	69	60	nc	4	FARGUES, PREIGNAC
D116	pas de donnees - reprise ancien classement	Limite de commune TOULENNE	Limite de commune PREIGNAC	90	80	7	O	69	60	nc	4	FARGUES, PREIGNAC, TOULENNE
D116	pas de donnees - reprise ancien classement	Sortie d'agglomeration	Limite de commune FARGUES	90	80	7	O	69	60	nc	4	FARGUES, TOULENNE
D116	pas de donnees - reprise ancien classement	Entree d'agglomeration	Sortie d'agglomeration	50	50	7	O	65	56	nc	5	LANGON, TOULENNE
D116	pas de donnees - reprise ancien classement	100m apr Feu RN113	Sortie d'agglomeration	50	50	7	O	65	56	nc	5	LANGON, TOULENNE
D1215	src CD33 cat4 Inchange Gestion CD33	P50 69+740	P50 69+000	50	50	8	O	68	59	7 330	4	QUEYRAC
D1215	src CD33 cat3 Inchange Gestion CD33	P50 69+000	P70 66+350	90	80	8	O	72	64	7 330	3	QUEYRAC, GAILLAN-EN-MEDOC
D1215	src CD33 cat3 Inchange Gestion CD33	P70 66+350	P aggljo Gallian 65+550	70	70	8	O	69	61	7 330	4	GAILLAN-EN-MEDOC
D1215	src CD33 cat4 Inchange Gestion CD33	debut zone 30	P aggljo Gallian (P70) 64+400	50	50	8	O	68	59	7 330	4	GAILLAN-EN-MEDOC
D1215	src CD33 cat4 Inchange Gestion CD33	P aggljo Lesparre 63+370	P30 (passage e niveau) 61+000	50	50	8	O	69	60	9 010	4	LESPARRE-MEDOC

Nom de la voie	origin_trn1	Début tronçon	Fin tronçon	Vitesse VL	Vitesse PL	Largeur	tissu	Laeq jour	Laeq nuit	TMJA 2020	Cat. Brut	Communes
D1215	src CD33 cat5 inchange Gestion CD33	P30 (passage e niveau) 61+000	P agglo Lesparre (P70) 60+780	30	30	8	O	65	57	9 010	5	LESPARRE-MEDOC
D1215	src CD33 cat3 inchange Gestion CD33	P agglo Lesparre (P70) 60+780	P90 60+000	70	70	8	O	71	63	9 010	3	LESPARRE-MEDOC
D1215	src CD33 cat3 inchange Gestion CD33	P90 60+000	P70 (Liard) 58+530	90	80	8	O	71	64	9 010	3	LESPARRE-MEDOC, SAINT-GERMAIN-D'ESTEUILL
D1215	src CD33 cat3 inchange Gestion CD33	P70 (Liard) 58+530	P90 (Liard) 58+000	70	70	8	O	71	63	9 010	3	LESPARRE-MEDOC, SAINT-GERMAIN-D'ESTEUILL
D1215	src CD33 cat3 inchange Gestion CD33	P90 (Liard) 58+000	Dbt 2x2 voies 57+100	90	80	8	O	71	64	9 010	3	SAINT-GERMAIN-D'ESTEUILL
D1215	src CD33 cat3 inchange Gestion CD33	Dbt 2x2 voies 57+100	Fin 2x2 voies 54+380	110	90	14	O	74	65	9 010	3	VERTHEUIL, SAINT-GERMAIN-D'ESTEUILL
D1215	src CD33 cat3 inchange Gestion CD33	Intersection D206 43+550	Dbt 2x2 voies 41+500	90	80	8	O	74	65	13 310	3	SAINT-LAURENT-MEDOC
D1215	src CD33 cat3 inchange Gestion CD33	Dbt 2x2 voies 41+500	Fin 2x2 voies 37+050	110	90	15	O	75	66	13 310	3	SAINT-LAURENT-MEDOC, LISTRAC-MEDOC
D1215	src CD33 cat3 inchange Gestion CD33	Fin 2x2 voies 37+050	P50 35+750	90	80	8	O	74	65	13 310	3	LISTRAC-MEDOC
D1215	src CD33 cat4 inchange Gestion CD33	P50 35+750	P agglo Listrac (P70) 33+500	50	50	12	O	70	62	13 310	4	LISTRAC-MEDOC
D1215	src CD33 cat3 inchange Gestion CD33	P agglo Listrac (P70) 33+500	P90 33+280	70	70	12	O	72	63	13 310	3	LISTRAC-MEDOC
D1215	src CD33 cat3 inchange Gestion CD33	P90 33+280	P agglo Bouqueyran 31+500	90	80	15	O	73	64	13 310	3	LISTRAC-MEDOC, MOULIS-EN-MEDOC
D1215	src CD33 cat4 inchange Gestion CD33	P agglo Bouqueyran 31+500	P agglo Bouqueyran 31+000	50	50	16	O	70	62	13 310	4	MOULIS-EN-MEDOC
D1215	src CD33 cat3 inchange Gestion CD33	P agglo Bouqueyran 31+000	P50 69+740	70	70	16	O	72	63	13 310	3	MOULIS-EN-MEDOC
D1215	src CD33 cat3 inchange Gestion CD33	P agglo Le Verdon 96+650	AV Pasteur	90	80	8	O	72	64	7 330	3	QUÉYRAC
D1215	pas de donnees - reprise ancien classement	D1215E1	AV Pasteur	50	50	11	U	71	62	nc	3	CASTELNAU-DE-MEDOC
D1215	pas de donnees - reprise ancien classement	D1215E1	AV Pasteur	50	50	11	U	71	62	nc	3	CASTELNAU-DE-MEDOC
D1215	pas de donnees - reprise ancien classement	D1215E1	AV Pasteur	50	50	16	O	64	55	nc	5	CASTELNAU-DE-MEDOC
D1215	pas de donnees - reprise ancien classement	D1215E1	AV Pasteur	50	50	16	O	64	55	nc	5	CASTELNAU-DE-MEDOC
D1215	src ORTR Cerema Correction cat3 aug trafic Gestion BM	fin limitation 70km/h	echangeur 8-A630	70	70	7	O	76	68	33 700	3	EYSINES
D1215	src CD33 correction cat4 Maj trafic Gestion CD33	P agglo Gaillan (P70) 64+400	Limite de commune	70	70	8	O	69	61	7 330	4	LESPARRE-MEDOC, GAILLAN-EN-MEDOC
D1215	src CD33 correction cat4 Maj trafic Gestion CD33	Limite de commune	P agglo Lesparre 63+370	70	70	8	O	69	61	7 330	4	LESPARRE-MEDOC, GAILLAN-EN-MEDOC
D1215	src CD33 cat3 inchange Gestion CD33	Fin 2x2 voies 54+380	Limite de commune	90	80	8	O	71	64	9 010	3	VERTHEUIL, CISSAC-MEDOC, SAINT-GERMAIN-D'ESTEUILL
D1215	src CD33 cat3 inchange Gestion CD33	Limite de commune	Limite de commune	90	80	8	O	71	64	9 010	3	SAINT-SAUVEUR, VERTHEUIL, CISSAC-MEDOC, SAINT-GERMAIN-D'ESTEUILL
D1215	src CD33 cat3 inchange Gestion CD33	Limite de commune	Intersection D206 43+550	90	80	8	O	71	64	9 010	3	SAINT-SAUVEUR, SAINT-LAURENT-MEDOC, CISSAC-MEDOC
D1215	src CD33 cat3 inchange Gestion CD33	Limite de commune St-Sauveur	Limite de commune Castelnaud-de-Medoc	90	80	8	O	71	64	9 010	3	SAINT-SAUVEUR, SAINT-LAURENT-MEDOC
D1215	src CD33 cat3 inchange Gestion CD33	P90 30+800		90	80	12	O	73	65	13 310	3	CASTELNAU-DE-MEDOC, MOULIS-EN-MEDOC

Nom de la voie	origin_trn1	Début tronçon	Fin tronçon	Vitesse VL	Vitesse PL	Largeur	tissu	Laeq jour	Laeq nuit	TMJA 2020	Cat. Bruit	Communes
D1215	src CD33 cat3 Inchange Gestion CD33	Rond-point Chateau d'eau	Limite de commune Moulis-en-MÃ©doc	90	80	12	O	73	65	13 310	3	CASTELNAU-DE-MEDOC, MOULIS-EN-MEDOC
D1215	src CD33 cat3 Inchange Gestion CD33	Croisement D6 18+050	Limite de commune St-Aubin de MÃ©doc	90	80	16	O	75	66	15 130	3	SAINT-AUBIN-DE-MEDOC, SALAUNES
D1215	src CD33 cat3 Inchange Gestion CD33	limite de commune de Salauens	limite de commune St-MÃ©dard en Jalles	90	80	16	O	75	66	15 130	3	SAINT-AUBIN-DE-MEDOC, SAINT-MEDARD-EN-JALLES, SALAUNES
D1215	src CD33 cat3 Inchange Gestion CD33	limite de commune St-Aubin de MÃ©doc	limite de commune St-Aubin de MÃ©doc	90	80	16	O	75	66	15 130	3	SAINT-AUBIN-DE-MEDOC, SAINT-MEDARD-EN-JALLES
D1215	CD33 deviation du Taillan reports debut 2023	limite de commune St-MÃ©dard en Jalles	D212	90	80	16	O	75	67	15 000	3	SAINT-AUBIN-DE-MEDOC, SAINT-MEDARD-EN-JALLES
D1215	CD33 deviation du Taillan reports debut 2023	Croisement D215	limite de commune Le Taillan-MÃ©doc	90	80	16	O	75	67	15 000	3	SAINT-AUBIN-DE-MEDOC, LE TAILLAN-MEDOC
D1215	CD33 deviation du Taillan reports debut 2023	limite de commune St-Aubin de MÃ©doc	limite de commune Le Haillan	90	80	16	O	75	67	15 000	3	SAINT-AUBIN-DE-MEDOC, LE TAILLAN-MEDOC, LE HAILLAN
D1215	src ORTR Cerema BM cat3 Inchange Gestion BM	Croisement D6 18+050	D1 4+165	90	80	16	O	76	67	30 500	3	LE TAILLAN-MEDOC, LE HAILLAN
D1215	src ORTR Cerema BM Inchange Gestion BM	D1 4+165	limite de commune Eysines	90	80	7	O	72	64	15 525	3	EYSINES, LE HAILLAN
D1215	src ORTR Cerema Correction cat2 aug trafic Gestion BM	limite de commune Le Haillan	fin limitation 70km/h	90	80	7	O	77	69	35 500	2	EYSINES, LE HAILLAN
D1215	src CD33 cat5 Inchange Gestion CD33	debut zone 30	fin zone 30	30	30	8	O	65	56	7 330	5	GAILLAN-EN-MEDOC
D1250	src CD33 cat3 Inchange Gestion CD33	Fin D1250 48+1070	Panneau aggljo Arcachon 47+660	50	50	7	O	71	63	19 410	3	ARCACHON
D1250	src CD33 cat4 Inchange Gestion CD33	D650 37+900	panneau 70 37+530	50	50	7	O	67	59	8 020	4	BIGANOS
D1250	src CD33 cat4 Inchange Gestion CD33	panneau 70 37+530	panneau aggljo Biganos 36+270	70	70	7	O	70	61	8 020	4	BIGANOS
D1250	src CD33 cat3 Inchange Gestion CD33	panneau aggljo Biganos 36+270	P70 (les Argentieres) 34+460	90	80	7	O	72	63	8 020	3	BIGANOS
D1250	src CD33 cat4 Inchange Gestion CD33	P70 (les Argentieres) 34+460	P70 (les Argentieres) 33+125	70	70	7	O	70	61	8 020	4	BIGANOS
D1250	src CD33 cat4 Inchange Gestion CD33	P aggljo Marcheprime 29+140	croisement RD5 28+480	50	50	7	O	67	59	8 020	4	MARCHEPRIME
D1250	src CD33 cat4 Inchange Gestion CD33	P aggljo Marcheprime 28+480	P aggljo Marcheprime 27+050	50	50	7	O	68	59	8 370	4	MARCHEPRIME
D1250	src CD33 cat3 Inchange Gestion CD33	croisement RD5 28+480	P aggljo Marcheprime 27+050	50	50	7	O	68	59	8 370	4	MARCHEPRIME
D1250	src CD33 cat3 Inchange Gestion CD33	P aggljo Marcheprime 27+050	P70 (Croix d'Hins) 25+150	90	80	7	O	72	63	8 370	3	MARCHEPRIME
D1250	src CD33 cat4 Inchange Gestion CD33	P70 (Croix d'Hins) 25+150	P70 (Croix d'Hins) 24+240	70	70	7	O	70	62	8 370	4	MARCHEPRIME, CESTAS
D1250	src CD33 cat3 Inchange Gestion CD33	P70 (Croix d'Hins) 24+240	P aggljo Pierroton 20+100	90	80	7	O	72	63	8 370	3	MARCHEPRIME, CESTAS
D1250	src CD33 cat4 Inchange Gestion CD33	P aggljo Pierroton 20+100	P aggljo Pierroton 19+090	50	50	7	O	68	59	8 370	4	CESTAS
D1250	src CD33 cat4 Inchange Gestion CD33	P aggljo Pierroton 19+090	P aggljo Pierroton 17+470	90	80	7	O	70	61	6 490	4	PESSAC, CESTAS
D1250	src CD33 cat4 Inchange Gestion CD33	P aggljo Pierroton 19+090	P50 (Toucoucau) 16+000	50	50	7	O	66	57	6 490	4	PESSAC, CESTAS
D1250	src CD33 cat4 Inchange Gestion CD33	P50 (Toucoucau) 17+470	P50 (Toucoucau) 16+000	50	50	7	O	66	57	6 490	4	PESSAC, CESTAS
D1250	src CD33 cat4 Inchange Gestion CD33	P50 (Toucoucau) 16+000	P70 13+790	90	80	7	O	70	61	6 490	4	PESSAC, CESTAS
D1250	src CD33 cat4 Inchange Gestion CD33	P70 13+790	limitation 50	70	70	7	O	69	60	6 490	4	PESSAC, CESTAS

Nom de la voie	origin_trj	Début tronçon	Fin tronçon	Vitesse VL	Vitesse PL	Largeur	tissu	Laeq jour	Laeq nuit	TMJA 2020	Cat. Bruit	Communes
D1250	src CD33 cat3 Inchange Gestion CD33	limite de commune Biganos	P aggio Marchepprime 29+140	90	80	7	O	72	63	8 020	3	MARCHEPRIME, BIGANOS
D1250	src CD33 cat3 Inchange Gestion CD33	P70 (les Argentieres) 33+125	limite de commune Marchepprime	90	80	7	O	72	63	8 020	3	MARCHEPRIME, BIGANOS
D1250	src CD33 cat3 Inchange Gestion CD33	Panneau aggio Arcachon 47+660	limite de commune La Teste de Buch	50	50	7	O	72	63	19 410	3	ARCACHON, LA TESTE-DE-BUCH
D1250	src CD33 cat3 Inchange Gestion CD33	limite de commune Arcachon	D259 42+800	90	80	7	O	76	67	19 410	3	LA TESTE-DE-BUCH
D1250	chg domaniale D1250 src estimation CEREMA cat 2 Inchange Gestion CD33	limite de commune Gujan-Mestras	D259 42+800	90	80	7	O	78	70	25 000	2	GUJAN-MESTRAS, LA TESTE-DE-BUCH
D1250	chg domaniale D1250 src estimation CEREMA cat 2 Inchange Gestion CD33	D652 39+000	limite de commune La Teste de Buch	90	80	7	O	78	70	25 000	2	GUJAN-MESTRAS, LA TESTE-DE-BUCH
D1250	src CD33 cat4 Inchange Gestion CD33	limitation 50	D214	50	50	7	O	66	57	6 490	4	PESSAC, CESTAS
D1250	src CD33 cat4 Inchange Gestion CD33	limitation 70	P aggio Pierroton 20+100	70	70	7	O	70	62	8 370	4	CESTAS
D1251	pas de donnees - reprise ancien classement	Rue de la Regue Blaque	D650	50	50	7	O	71	62	nc	3	LA TESTE-DE-BUCH
D1251	pas de donnees - reprise ancien classement	Avenue de la Regue Verte	Rue de la Regue Blaque	50	50	7	O	71	62	nc	3	LA TESTE-DE-BUCH
D1251	pas de donnees - reprise ancien classement	D1250	Avenue de la Regue Verte	50	50	7	O	71	62	nc	3	LA TESTE-DE-BUCH
D128	pas de donnees - reprise ancien classement	EntrÃ©e Naujan-et-Postiac	Sortie Naujan-et-Postiac	50	50	7	O	65	55	nc	5	NAUJAN-ET-POSTIAC
D128	pas de donnees - reprise ancien classement	D19	Sortie Naujan-et-Postiac	90	80	7	O	69	60	nc	4	NAUJAN-ET-POSTIAC
D128	pas de donnees - reprise ancien classement	Lartenac	Clapoteau	90	80	7	O	69	60	nc	4	NAUJAN-ET-POSTIAC
D128	pas de donnees - reprise ancien classement	Limite de commune Naujan-et-Postiac	Sortie Jugazan	90	80	7	O	69	60	nc	4	NAUJAN-ET-POSTIAC, JUGAZAN
D128	pas de donnees - reprise ancien classement	EntrÃ©e Jugazan	D119	90	80	7	O	69	60	nc	4	JUGAZAN
D128	pas de donnees - reprise ancien classement	D11E1	My/ord	90	80	7	O	69	60	nc	4	DAIGNAC, GREZILLAC
D128	pas de donnees - reprise ancien classement	La Grangeotte	Sortie Rauzan	90	80	7	O	69	60	nc	4	RAUZAN, JUGAZAN
D128	pas de donnees - reprise ancien classement	EntrÃ©e Naujan-et-Postiac	D128E5	90	80	7	O	69	60	nc	4	NAUJAN-ET-POSTIAC
D128	pas de donnees - reprise ancien classement	D119	Sortie Rauzan	90	80	7	O	69	60	nc	4	RAUZAN, JUGAZAN
D128	pas de donnees - reprise ancien classement	Clapoteau	D19	90	80	7	O	69	60	nc	4	NAUJAN-ET-POSTIAC
D128	pas de donnees - reprise ancien classement	D239	D11	90	80	7	O	69	60	nc	4	GREZILLAC, GUILLAG
D128	pas de donnees - reprise ancien classement	D11	D122	90	80	7	O	69	60	nc	4	GREZILLAC, GUILLAG
D128	pas de donnees - reprise ancien classement	Aggio Rauzan	D123	50	50	7	U	73	63	nc	3	RAUZAN
D128	pas de donnees - reprise ancien classement	D122	Canet	90	80	7	O	69	60	nc	4	GUILLAG
D128	pas de donnees - reprise ancien classement	Au Grand Champ	D239	90	80	7	O	69	60	nc	4	DAIGNAC, GREZILLAC
D128	pas de donnees - reprise ancien classement	Le Negre	Aggio Rauzan	50	50	7	O	65	55	nc	5	RAUZAN

Nom de la voie	origin_trn1	Début tronçon	Fin tronçon	Vitesse VL	Vitesse PL	Largeur	tissu	Laeq jour	Laeq nuit	TMJA 2020	Cat. Bruit	Communes
D128	pas de donnees - reprise ancien classement	Mylford	Au Grand Champ	90	80	7	O	69	60	nc	4	DAIGNAC, GREZILLAC
D128	pas de donnees - reprise ancien classement	Canet	Limite de commune Naujan-et-Postiac	90	80	7	O	69	60	nc	4	NAUJAN-ET-POSTIAC, GUILLAC
D128	pas de donnees - reprise ancien classement	Limite de commune Guillac	Lartenac	90	80	7	O	69	60	nc	4	NAUJAN-ET-POSTIAC, GUILLAC
D128	pas de donnees - reprise ancien classement	D128E5	Limite de commune Jugazan	90	80	7	O	69	60	nc	4	NAUJAN-ET-POSTIAC
D128	pas de donnees - reprise ancien classement	Limite de commune Naujan-et-Postiac	Jugazan	90	80	7	O	69	60	nc	4	NAUJAN-ET-POSTIAC, JUGAZAN
D128	pas de donnees - reprise ancien classement	D936	Limite de commune Daignac	90	80	7	O	69	60	nc	4	TIZAC-DE-CURTON, DAIGNAC, ESPIET
D128	pas de donnees - reprise ancien classement	Limite de commune Curton	D11E1	90	80	7	O	69	60	nc	4	TIZAC-DE-CURTON, DAIGNAC
D128	pas de donnees - reprise ancien classement	fin zone 30	Sortie Jugazan	50	50	7	O	65	55	nc	5	JUGAZAN
D128	pas de donnees - reprise ancien classement	debut zone 30	fin zone 30	30	30	7	O	61	52	nc	5	JUGAZAN
D128	pas de donnees - reprise ancien classement	Entrée Jugazan	debut zone 30	50	50	7	O	65	55	nc	5	JUGAZAN
D128	pas de donnees - reprise ancien classement	Sortie Rauzan	Le Negre	50	50	7	O	65	55	nc	5	RAUZAN
D13	pas de donnees - reprise ancien classement	Entree d'agglomeration	Rte de cardan	50	50	7	O	66	57	nc	4	BEGUEY
D13	pas de donnees - reprise ancien classement	rte de Cardan	D10 Contournement Beguey Sud	50	50	7	O	65	56	nc	5	BEGUEY, CADILLAC
D13	pas de donnees - reprise ancien classement	limite de commune Beguey	D1113	90	80	7	O	70	61	nc	4	BEGUEY, PODENSAC
D13	pas de donnees - reprise ancien classement	limite de commune Podensac	D10	90	80	7	O	70	61	nc	4	BEGUEY, PODENSAC
D13	src CD33 nouveau tronçon cat4 Gestion CD33	N89	panneau 80	50	50	7	O	66	58	6 150	4	BEYCHAC-ET-CAILLAU, SAINT-SULPICE-ET-CAMEYRAC
D13	src CD33 nouveau tronçon cat4 Gestion CD33	debut panneau 80	fin panneau 80	80	80	7	O	70	62	6 150	4	SAINT-SULPICE-ET-CAMEYRAC
D13	src CD33 nouveau tronçon cat4 Gestion CD33	debut panneau 50	fin panneau 50	50	50	7	O	66	58	6 150	4	SAINT-SULPICE-ET-CAMEYRAC
D13	src CD33 nouveau tronçon cat5 Gestion CD33	debut panneau 30	fin panneau 30	30	30	7	O	63	55	6 150	5	SAINT-SULPICE-ET-CAMEYRAC
D13	src CD33 nouveau tronçon cat4 Gestion CD33	debut panneau 50	D242	50	50	7	O	66	58	6 150	4	SAINT-SULPICE-ET-CAMEYRAC
D13	src CD33 nouveau tronçon cat4 Gestion CD33	av de la Ilberation	lieu dit Birrot	50	50	7	O	67	60	8 300	4	BEGUEY
D13	src CD33 nouveau tronçon cat4 Gestion CD33	lieu dit Reynon	limite commune Rions	80	80	7	O	70	62	8 300	4	RIONS, BEGUEY, LAROQUE, CARDAN
D13	src CD33 nouveau tronçon cat4 Gestion CD33	limite commune Cardan	lieu dit Janisson	50	50	7	O	67	60	8 300	4	RIONS, CARDAN
D136	src CD33 cat5 Inchange Gestion CD33	D136E1	Entrée Azac	50	50	7	O	65	56	6 300	5	BRAUD-ET-SAINT-LOUIS, SAINT-AUBIN-DE-BLAYE
D136	src CD33 cat5 Inchange Gestion CD33	D255	fin zone 30	50	50	7	O	65	56	6 300	5	BRAUD-ET-SAINT-LOUIS
D136	src CD33 cat4 Inchange Gestion CD33	Marquet	La Blancheterie	90	80	7	O	70	60	6 300	4	BRAUD-ET-SAINT-LOUIS
D136	src CD33 cat5 Inchange Gestion CD33	debut zone 30	Marquet	50	50	7	O	65	56	6 300	5	BRAUD-ET-SAINT-LOUIS

Nom de la voie	origin_trn1	Début tronçon	Fin tronçon	Vitesse VL	Vitesse PL	Largeur	tissu	Laeq jour	Laeq nuit	TMJA 2020	Cat. Bruit	Communes
D136	src CD33 cat4 Inchange Gestion CD33	Entrée Azac	D137	90	80	7	O	70	60	6 300	4	ETAULIERS, BRAUD-ET-SAINT-LOUIS, SAINT-AUBIN-DE-BLAYE
D136	src CD33 cat5 Inchange Gestion CD33	début zone 30	fin zone 30	30	30	7	O	62	52	6 300	5	BRAUD-ET-SAINT-LOUIS
D136	src CD33 cat4 Inchange Gestion CD33	La Blanchetie	Azac	90	80	7	O	70	60	6 300	4	BRAUD-ET-SAINT-LOUIS
D136	src CD33 cat5 Inchange Gestion CD33	Azac	D136E1	50	50	7	O	65	56	6 300	5	BRAUD-ET-SAINT-LOUIS, SAINT-AUBIN-DE-BLAYE
D137	pas de donnees - reprise ancien classement	D18	Abregauds	90	80	11	O	69	60	nc	4	SAINT-AUBIN-DE-BLAYE
D137	pas de donnees - reprise ancien classement	Abregauds	D136	90	80	7	O	69	60	nc	4	ETAULIERS, SAINT-AUBIN-DE-BLAYE
D14	pas de donnees - reprise ancien classement	RD10	Sortie d'agglomeration	50	50	7	O	68	59	nc	4	CAMBLANES-ET-MEYVAC
D14	pas de donnees - reprise ancien classement	Sortie Camblanes et Meynac	Limite de commune CA@nac	90	80	7	O	72	63	nc	3	CENAC, CAMBLANES-ET-MEYVAC
D14	pas de donnees - reprise ancien classement	Limite de commune CAMBLANES	RD240	90	80	7	O	72	63	nc	3	CENAC, CAMBLANES-ET-MEYVAC
D14	src CD33 cat3 Inchange Gestion CD33	Limite de commune CA@nac	Limite de commune ST-CAPRAIS	90	80	7	O	71	63	7 230	3	SAINT-CAPRAIS-DE-BORDEAUX, CENAC, CAMBLANES-ET-MEYVAC, SADIRAC
D14	src CD33 cat3 Inchange Gestion CD33	Limite de commune St-Caprais-de-Bordeaux	RD115	90	80	7	O	71	63	7 230	3	SAINT-CAPRAIS-DE-BORDEAUX, SADIRAC
D14	src CD33 cat4 Inchange Gestion CD33	Entree d'agglomeration	Sortie d'agglomeration	50	50	7	O	66	58	7 230	4	SAINT-CAPRAIS-DE-BORDEAUX, SADIRAC, MADIRAC
D14	src CD33 cat3 Inchange Gestion CD33	Sortie d'agglomeration	Limite de commune ST-GENES	90	80	7	O	71	63	7 230	3	SADIRAC, SAINT-GENES-DE-LOMBAUD, MADIRAC
D14	src CD33 cat3 Inchange Gestion CD33	Limite de commune SADIRAC	RD121	90	80	7	O	71	63	7 230	3	SADIRAC, SAINT-GENES-DE-LOMBAUD
D14	src CD33 cat3 Inchange Gestion CD33	RD121	Limite de commune CREON	90	80	7	O	71	63	7 230	3	SADIRAC, SAINT-GENES-DE-LOMBAUD
D14	src CD33 cat4 Inchange Gestion CD33	limitation 70 kmh	RD20	70	70	7	O	69	61	7 230	4	SADIRAC, SAINT-GENES-DE-LOMBAUD, CREON
D14	src CD33 cat4 Inchange Gestion CD33	RD20	RD14E2	50	50	7	O	66	58	7 230	4	CREON
D1510	pas de donnees - reprise ancien classement	Rue Nationale	Acces autoroute	90	80	10	O	71	62	nc	3	SAINT-ANDRE-DE-CUBZAC
D1562	pas de donnees - reprise ancien classement	RN113 0+000	Giratoire autoroute 1+300	50	50	20	O	66	56	nc	4	LANGON
D1563	src ORTR Cerema Correction cat3 Gestion BM	RD106E1 0+000	RD213E2 1+932	70	70	15	O	76	68	25 000	3	MERIGNAC
D17	pas de donnees - reprise ancien classement	Voie ferre	Sortie d'agglomeration	50	50	7	O	69	60	nc	4	COUSTRAS
D17	pas de donnees - reprise ancien classement	Sortie d'agglomeration	Limite de commune ABZAC	90	80	7	O	72	63	nc	3	COUSTRAS, ABZAC
D17	pas de donnees - reprise ancien classement	Limite de commune COUSTRAS	Entree d'agglomeration	90	80	7	O	72	63	nc	3	COUSTRAS, ABZAC
D17	pas de donnees - reprise ancien classement	Entree d'agglomeration	RD247	50	50	7	O	68	59	nc	4	ABZAC
D18	src CD33 cat3 Inchange Gestion CD33	D18E7	RD138	50	50	7	U	75	66	7 300	3	GALGON

Nom de la voie	origin_trn1	Début tronçon	Fin tronçon	Vitesse VL	Vitesse PL	Largeur	tissu	Laeq jour	Laeq nuit	TMJA 2020	Cat. Brut	Communes
D18	src CD33 cat4 Inchange Gestion CD33	debut zone 30	Sortie Galgon	50	50	7	O	68	59	7 300	4	GALGON
D18	src CD33 cat3 Inchange Gestion CD33	Sortie Galgon	Debut limitation 50 km/h	90	80	7	O	72	63	7 300	3	GALGON
D18	src CD33 cat4 Inchange Gestion CD33	Debut limitation 50 km/h	Fin limitation 50 km/h	50	50	7	O	68	59	7 300	4	GALGON
D18	src CD33 cat3 Inchange Gestion CD33	Fin limitation 50 km/h	D18E2	90	80	7	O	72	63	7 300	3	GALGON
D18	src CD33 cat3 Inchange Gestion CD33	D18E2	Entree d'agglomeration	90	80	7	O	72	64	7 300	3	GALGON, SAVIGNAC-DE-L'ISLE, LES BILLAUX
D18	src CD33 cat4 Inchange Gestion CD33	Entree d'agglomeration	Rond-point	50	50	7	O	68	59	7 300	4	LES BILLAUX
D18	src CD33 cat4 Inchange Gestion CD33	Rond-point	RD910	50	50	7	O	68	59	7 300	4	LES BILLAUX
D18	src CD33 cat5 Inchange Gestion CD33	RD138	debut zone 30	30	30	7	O	64	56	7 300	5	GALGON
D18	src CD33 nouveau troncon cat4 Gestion CD33	saint savin centre	sortie saint savin	50	50	7	O	66	58	6 327	4	SAINT-SAVIN
D18	src CD33 nouveau troncon cat4 Gestion CD33	sortie st savin	entree saint marien	80	80	7	O	70	62	6 327	4	SAINT-SAVIN, SAINT-MARIENS
D18	src CD33 nouveau troncon cat4 Gestion CD33	entree saint marien	saint marien centre	50	50	7	O	66	58	6 327	4	SAINT-MARIENS
D1E	src CD33 cat3 Inchange Attention Gestion BM	150m Sud de Chemin de Machadey	limite communale	70	70	7	O	73	65	17 840	3	LE TAILLAN-MEDOC, LE PLAN-MEDOC
D1E	src CD33 cat3 Inchange Attention Gestion BM	panneau d'agglomeration	150m Sud de Chemin de Machadey	90	80	7	O	75	66	17 840	3	LE TAILLAN-MEDOC
D2	src CD33 cat4 Inchange Gestion CD33	Entree d'agglomeration	Debut zone 30	50	50	7	O	66	58	5 900	4	MARGAUX-CANTENAC
D2	src CD33 cat5 Inchange Gestion CD33	Debut zone 30	RD105	30	30	7	O	63	55	5 900	5	MARGAUX-CANTENAC
D2	src CD33 cat4 Inchange Gestion CD33	Limite de commune CANTENAC	Sortie de LABARDE	50	50	7	O	67	58	8 610	4	LABARDE, MARGAUX-CANTENAC
D2	src CD33 cat3 Inchange Gestion src CD33 cat4 Inchange Gestion CD33	Limite commune MACAU	Entree d'agglomeration	90	80	7	O	71	62	8 610	3	LABARDE, MACAU
D2	src CD33 cat4 Inchange Gestion CD33	Entree d'agglomeration	RD211	50	50	7	O	67	58	8 610	4	MACAU
D2	pas de donnees - reprise ancien classement	D205	Fin zone 30	30	30	7	O	61	52	nc	5	PAUILLAC
D2	pas de donnees - reprise ancien classement	Fin zone 30	Sortie d'agglomeration	50	50	7	O	65	56	nc	5	PAUILLAC
D2	pas de donnees - reprise ancien classement	Fin zone 30	Entree d'aglo ST-LAMBERT	90	80	7	O	69	60	nc	4	PAUILLAC
D2	pas de donnees - reprise ancien classement	Entree d'aglo ST-LAMBERT	Debut Zone 30	50	50	7	O	65	56	nc	5	PAUILLAC
D2	pas de donnees - reprise ancien classement	Debut Zone 30	Fin Zone 30	30	30	7	O	61	52	nc	5	PAUILLAC
D2	pas de donnees - reprise ancien classement	Debut Zone 30	Sortie d'aglo ST-LAMBERT	50	50	7	O	65	56	nc	5	PAUILLAC
D2	pas de donnees - reprise ancien classement	Fin Zone 30	Sortie d'aglo ST-LAMBERT	50	50	7	O	65	56	nc	5	PAUILLAC
D2	pas de donnees - reprise ancien classement	Sortie d'aglo ST-LAMBERT	Limite commune ST-JULIEN	90	80	7	O	69	60	nc	4	PAUILLAC, SAINT-JULIEN-BEYCHEVELLE
D2	pas de donnees - reprise ancien classement	Limite commune PAUILLAC	Debut limitation 50 km/h	90	80	7	O	69	60	nc	4	PAUILLAC, SAINT-JULIEN-BEYCHEVELLE
D2	pas de donnees - reprise ancien classement	Debut limitation 50 km/h	Fin limitation 50 km/h	50	50	7	O	65	56	nc	5	SAINT-JULIEN-BEYCHEVELLE

Nom de la voie	origin_tnjl	Début tronçon	Fin tronçon	Vitesse VL	Vitesse PL	Largeur	tissu	Laeq jour	Laeq nuit	TMJA 2020	Cat. Brut	Communes
D2	pas de donnees - reprise ancien classement	Fin limitation 50 km/h	Entree d'agglomeration	90	80	7	O	69	60	nc	4	SAINT-JULIEN-BEYCHEVELLE
D2	pas de donnees - reprise ancien classement	Entree d'agglomeration	debut zone 30	50	50	7	O	65	56	nc	5	SAINT-JULIEN-BEYCHEVELLE
D2	pas de donnees - reprise ancien classement	Sortie d'agglomeration	Fin limitation 50 km/h	90	80	7	O	69	60	nc	4	SAINT-JULIEN-BEYCHEVELLE
D2	pas de donnees - reprise ancien classement	Fin limitation 50 km/h	debut limitation 50 km/h	50	50	7	O	65	56	nc	5	SAINT-JULIEN-BEYCHEVELLE
D2	pas de donnees - reprise ancien classement	Entree d'aglo BEYCHEVELLE	debut zone 30	50	50	7	O	65	56	nc	5	SAINT-JULIEN-BEYCHEVELLE
D2	pas de donnees - reprise ancien classement	debut limitation 50km/h	Fin limitation 50 km/h	50	50	7	O	65	56	nc	5	SAINT-JULIEN-BEYCHEVELLE
D2	pas de donnees - reprise ancien classement	Fin limitation 50 km/h	Limite de commune CUSSAC	90	80	7	O	69	60	nc	4	CUSSAC-FORT-MEDOC, SAINT-JULIEN-BEYCHEVELLE
D2	pas de donnees - reprise ancien classement	Limite de commune ST-JULIEN	Entree d'agglomeration	90	80	7	O	69	60	nc	4	CUSSAC-FORT-MEDOC, SAINT-JULIEN-BEYCHEVELLE
D2	pas de donnees - reprise ancien classement	Entree d'agglomeration	100m avt feu	50	50	7	O	65	56	nc	5	CUSSAC-FORT-MEDOC
D2	pas de donnees - reprise ancien classement	100m avt feu	100m apr feu	50	50	7	O	65	56	nc	5	CUSSAC-FORT-MEDOC
D2	pas de donnees - reprise ancien classement	100m apr feu	Sortie d'agglomeration	50	50	7	O	65	56	nc	5	CUSSAC-FORT-MEDOC
D2	pas de donnees - reprise ancien classement	Sortie d'agglomeration	Entree d'aglo VIEUX CUSSAC	90	80	7	O	69	60	nc	4	CUSSAC-FORT-MEDOC
D2	pas de donnees - reprise ancien classement	Entree d'aglo VIEUX CUSSAC	Sortie d'aglo VIEUX CUSSAC	50	50	7	O	65	56	nc	5	CUSSAC-FORT-MEDOC
D2	pas de donnees - reprise ancien classement	Entrée LAMARQUE	D5	50	50	7	O	65	56	nc	5	LAMARQUE
D2	pas de donnees - reprise ancien classement	D5	Sortie LAMARQUE	50	50	7	O	65	56	nc	5	LAMARQUE
D2	pas de donnees - reprise ancien classement	Limite de commune ARCINS	Entree d'agglomeration	90	80	7	O	69	60	nc	4	ARCINS, LAMARQUE
D2	src CD33 Correction cat4 mai trafic Gestion CD33	chemin terre du pont	Sortie d'agglomeration	50	50	7	O	66	58	5 900	4	ARCINS
D2	src CD33 Correction cat4 mai trafic Gestion CD33	Sortie d'agglomeration	Limite de commune SOUSSANS	50	50	7	O	66	58	5 900	4	ARCINS, SOUSSANS
D2	src CD33 cat4 Inchange Gestion CD33	Limite de commune ARCINS	Entree d'aglo TAYAC	50	50	7	O	66	58	5 900	4	ARCINS, SOUSSANS
D2	src CD33 cat4 Inchange Gestion CD33	Entree TAYAC-Deb, mauv, revet,	Sortie TAYAC-Fin mauv, revet,	50	50	7	O	66	58	5 900	4	SOUSSANS
D2	src CD33 cat3 Inchange Gestion CD33	Sortie TAYAC-Fin mauv, revet,	Entree d'agglomeration	90	80	7	O	71	62	5 900	3	SOUSSANS
D2	src CD33 cat4 Inchange Gestion CD33	Entree d'agglomeration	100m avt feu-Deb, mauv, revet,	50	50	7	O	66	58	5 900	4	SOUSSANS
D2	src CD33 Correction cat4 mai trafic Gestion CD33	100m avt feu	Sortie aglo	50	50	7	O	66	58	5 900	4	SOUSSANS
D2	src CD33 cat4 Inchange Gestion CD33	RD105	Sortie d'agglomeration	50	50	7	O	66	58	5 900	4	MARGAUX-CANTENAC
D2	src CD33 cat3 Inchange Gestion CD33	Sortie d'agglomeration	Entree d'agglomeration	90	80	7	O	71	62	5 900	3	MARGAUX-CANTENAC
D2	src CD33 cat3 Inchange Gestion CD33	Sortie d'agglomeration	Entree d'agglomeration	90	80	7	O	71	62	5 900	3	MARGAUX-CANTENAC
D2	src CD33 cat4 Inchange Gestion CD33	Entree d'agglomeration	Sortie d'agglomeration	50	50	7	O	66	58	5 900	4	MARGAUX-CANTENAC
D2	src CD33 cat3 Inchange Gestion CD33	Sortie d'agglomeration	Entree d'agglomeration	90	80	7	O	71	62	5 900	3	MARGAUX-CANTENAC
D2	src CD33 cat3 Inchange Gestion CD33	Sortie d'agglomeration	Entree d'agglomeration	90	80	7	O	71	62	5 900	3	MARGAUX-CANTENAC
D2	src CD33 cat4 Inchange Gestion CD33	Entree d'agglomeration	Sortie d'agglomeration	50	50	7	O	66	58	5 900	4	MARGAUX-CANTENAC

Nom de la voie	origin_trn1	Début tronçon	Fin tronçon	Vitesse VL	Vitesse PL	Largeur	tissu	Laeq jour	Laeq nuit	TMJA 2020	Cat. Brut	Communes
D2	src CD33 cat3 Inchange Gestion CD33	Sortie d'agglomeration	Limite de commune LABARDE	90	80	7	O	71	62	5 900	3	LABARDE, MARGAUX-CANTENAC
D2	src CD33 cat4 Inchange Gestion CD33	RD211	rue de l'Europe	50	50	7	O	68	59	9 460	4	MACAU
D2	src CD33 cat3 Inchange Gestion CD33	Sortie d'agglomeration	limitation 50 km/h	90	80	7	O	72	63	9 460	3	MACAU, LUDON-MEDOC
D2	src CD33 cat3 Inchange Gestion CD33	Limite de commune LUDON-MEDOC	entr�e d'agglom�ration	90	80	7	O	72	63	9 460	3	MACAU, LUDON-MEDOC
D2	src CD33 cat3 Inchange Gestion CD33	Limite commune Margaux	Place de la Marie	90	80	7	O	71	62	5 900	3	MARGAUX-CANTENAC, SOUSSANS
D2	src CD33 cat3 Inchange Gestion CD33	Limite commune SOUSSANS	Entree d'agglomeration	90	80	7	O	71	62	5 900	3	MARGAUX-CANTENAC, SOUSSANS
D2	src CD33 cat3 Inchange Gestion CD33	sortie d'agglom�ration	Limite de commune PAREMPUYRE	90	80	7	O	72	63	9 460	3	LE PLAN-MEDOC, LUDON-MEDOC, PAREMPUYRE
D2	src CD33 cat4 Inchange Gestion CD33	entr�e d'agglom�ration	sortie d'agglom�ration	70	70	7	O	70	62	9 460	4	LUDON-MEDOC
D2	src CD33 cat4 Inchange Gestion CD33	rue de l'Europe	sortie d'agglom�ration	70	70	7	O	70	62	9 460	4	MACAU
D2	src CD33 cat3 Inchange Gestion src CD33 Gestion CD33	Sortie de LABARDE	Limite de commune MACAU	90	80	7	O	71	62	8 610	3	LABARDE, MACAU
D2	src CD33 cat5 Inchange Gestion CD33	Entree d'agglomeration	chemin terre du pont	30	30	7	O	63	55	5 900	5	ARCINS
D2	pas de donnees - reprise ancien classement	Sortie d'aglo VIEUX CUSSAC	Entr�e LAMARQUE	90	80	7	O	69	60	nc	4	CUSSAC-FORT-MEDOC, LAMARQUE
D2	pas de donnees - reprise ancien classement	Entree d'aglo BEYCHEVELLE	debut limitation 50km/h	90	80	7	O	69	60	nc	4	SAINT-JULIEN-BEYCHEVELLE
D2	src CD33 Correction cat4 chg trafic Gestion CD33	Entree d'aglo BEYCHEVELLE	fin zone 30	50	50	7	O	67	60	7 470	4	SAINT-SEURIN-SUR-L'ISLE, SAINT-JULIEN-BEYCHEVELLE, CAMPS-SUR-L'ISLE
D2	pas de donnees - reprise ancien classement	debut zone 30	fin zone 30	30	30	7	O	61	52	nc	5	SAINT-JULIEN-BEYCHEVELLE
D2	pas de donnees - reprise ancien classement	debut limitation 50 km/h	Entree d'aglo BEYCHEVELLE	90	80	7	O	69	60	nc	4	SAINT-JULIEN-BEYCHEVELLE
D2	pas de donnees - reprise ancien classement	fin zone 30	Sortie d'agglomeration	50	50	7	O	65	56	nc	5	SAINT-JULIEN-BEYCHEVELLE
D2	pas de donnees - reprise ancien classement	debut zone 30	fin zone 30	30	30	7	O	61	52	nc	5	SAINT-JULIEN-BEYCHEVELLE
D2	src CD33 cat4 nvx troncon rue en U Gestion CD33	R Albert 1er	R Rabie	30	30	7	U	70	62	5 370	4	PAULLAC
D20	pas de donnees - reprise ancien classement	RN2089	Limite commune VAYRES	90	80	7	O	70	61	nc	4	VAYRES, ARVEYRES
D20	pas de donnees - reprise ancien classement	Limite de commune VAYRES	D20E3	90	80	7	O	70	61	nc	4	SAINT-GERMAIN-DU-PUCH, VAYRES, ARVEYRES
D20	src CD33 cat4 Inchange Gestion CD33	D20E3	Limite de commune ST-GERMAIN	90	80	7	O	70	61	5 510	4	SAINT-GERMAIN-DU-PUCH, VAYRES, ARVEYRES
D20	src CD33 cat4 Inchange Gestion CD33	Limite de commune VAYRES	Entr�e Saint-Germain du Puch	90	80	7	O	70	61	5 510	4	SAINT-GERMAIN-DU-PUCH, VAYRES
D20	src CD33 cat5 Inchange Gestion CD33	Limitation 30kmh	Sortie d'agglomeration	30	30	7	O	62	53	5 510	5	SAINT-GERMAIN-DU-PUCH
D20	src CD33 Correction cat 5 vit70a50v1 Gestion CD33	limitation 30kmh	Debut limitation 50km/h	50	50	7	O	65	56	5 510	5	SAINT-GERMAIN-DU-PUCH
D20	src CD33 cat5 Inchange Gestion CD33	Debut limitation 50km/h	Chemin du petit Puch	50	50	7	O	65	56	5 510	5	SAINT-GERMAIN-DU-PUCH
D20	src CD33 cat5 Inchange Gestion CD33	Chemin du petit Puch	Entr�e Saint-Germain du Puch	50	50	7	O	65	56	5 510	5	SAINT-GERMAIN-DU-PUCH

Nom de la voie	origin_trnj	Début tronçon	Fin tronçon	Vitesse VL	Vitesse PL	Largeur	tissu	Laeq jour	Laeq nuit	TMJA 2020	Cat. Brut	Communes
D20	src CD33 cat4 Inchange Gestion CD33	EntrÃ©e Saint-Germain du Puch	D936	90	80	7	O	70	61	5 510	4	SAINT-GERMAIN-DU-PUCH, BARON
D20	src CD33 cat4 Inchange Gestion CD33	EntrÃ©e Saint-Germain du Puch	Limitation 30kmh	70	70	7	O	68	59	5 510	4	SAINT-GERMAIN-DU-PUCH
D2016	pas de donnees - reprise ancien classement	av de la Liberation	route de Flatter	50	50	7	O	68	60	nc	4	MIOS
D206	pas de donnees - reprise ancien classement	D2	Sortie d'agglomeration	50	50	7	O	65	56	nc	5	PAULLIAC
D206	src CD33 cat4 Inchange Gestion CD33	Sortie d'agglomeration	Limite Commune ST-LAURENT	90	80	7	O	69	60	5 190	4	SAINT-LAURENT-MEDOC, PAULLIAC
D206	src CD33 cat4 Inchange Gestion CD33	Limite Commune PAULLIAC	D1215	90	80	7	O	69	60	5 190	4	SAINT-LAURENT-MEDOC, PAULLIAC
D207	src CD33 Correction cat4 Gestion CD33	Entree d'agglomeration	100m avt feu	50	50	7	O	66	57	10 250	4	ANDERNOS-LES-BAINS
D207	src CD33 nouveau troncon cat4 Gestion CD33	entree carcans	entree brach	80	80	7	O	68	61	5 340	4	CARCANS, BRACH
D207	src CD33 nouveau troncon cat5 Gestion CD33	entree brach	route de l'acanau	50	50	7	O	65	57	5 343	5	BRACH
D2089	pas de donnees - reprise ancien classement	Debut D2089 27+250	P90(pont) 27+500	50	50	7	O	68	59	nc	4	LIBOURNE
D2089	pas de donnees - reprise ancien classement	EntrÃ©e Libourne	EntrÃ©e Port du Noyer	50	50	7	O	68	59	nc	4	LIBOURNE, ARVEYRES
D2089	pas de donnees - reprise ancien classement	EntrÃ©e Port de Noyer	Sortie Port de Noyer	70	70	7	O	70	61	nc	4	ARVEYRES
D2089	pas de donnees - reprise ancien classement	EntrÃ©e port du Noyer	P agglo Arveyres 31+750	90	80	7	O	72	63	nc	3	ARVEYRES
D2089	pas de donnees - reprise ancien classement	P agglo Arveyres 31+750	limitation 50 kmh	50	50	7	O	68	59	nc	4	ARVEYRES
D2089	src CD33 cat3 Inchange Gestion CD33	limitation 50 kmh	limite de commune Vayres	90	80	7	O	72	63	9 880	3	VAYRES, ARVEYRES
D2089	src CD33 cat3 Inchange Gestion CD33	limite de commune Arveyres	D1089 34+780	90	80	7	O	72	63	9 880	3	VAYRES, ARVEYRES
D209	pas de donnees - reprise ancien classement	Debut limitation 50 km/h	RD210E1	50	50	6	O	69	60	nc	4	LUDON-MEDOC
D209	pas de donnees - reprise ancien classement	Fin limitation 70 km/h	Debut limitation 50 km/h	90	80	6	O	73	64	nc	3	LUDON-MEDOC
D209	pas de donnees - reprise ancien classement	Debut limitation 70 km/h	Fin limitation 70 km/h	70	70	6	O	71	63	nc	3	LUDON-MEDOC
D209	pas de donnees - reprise ancien classement	Debut limitation 70 km/h	Fin limitation 70 km/h	90	80	6	O	73	64	nc	3	LUDON-MEDOC, PAREMPUYRE
D209	pas de donnees - reprise ancien classement	Limite de commune PAREMPUYRE	Debut limitation 70 km/h	90	80	6	O	73	64	nc	3	LUDON-MEDOC, PAREMPUYRE
D209	pas de donnees - reprise ancien classement	Fin limitation 70 km/h	Fin limitation 70 km/h	70	70	6	O	71	63	nc	3	PAREMPUYRE
D209	pas de donnees - reprise ancien classement	Fin limitation 70 km/h	Debut limitation 70 km/h	70	70	6	O	71	63	nc	3	PAREMPUYRE
D209	pas de donnees - reprise ancien classement	Debut limitation 70 km/h	Fin limitation 70 km/h	70	70	6	O	71	63	nc	3	PAREMPUYRE
D209	pas de donnees - reprise ancien classement	Debut limitation 70 km/h	Fin limitation 70 km/h	90	80	6	O	73	64	nc	3	PAREMPUYRE, BLANQUEFORT
D209	pas de donnees - reprise ancien classement	Fin limitation 70 km/h	Fin limitation 70 km/h	90	80	6	O	73	64	nc	3	PAREMPUYRE, BLANQUEFORT
D209	pas de donnees - reprise ancien classement	Fin limitation 70 km/h	Fin limitation 70 km/h	70	70	6	O	71	63	nc	3	BLANQUEFORT
D209	pas de donnees - reprise ancien classement	Debut limitation 70 km/h	Debut limitation 70 km/h	90	80	7	O	73	64	nc	3	BORDEAUX, BLANQUEFORT

Nom de la voie	origin_trn1	Début tronçon	Fin tronçon	Vitesse VL	Vitesse PL	Largeur	tissu	Laeq jour	Laeq nuit	TMJA 2020	Cat. Brut	Communes
D21	src CD33 cat4 Inchange Gestion CD33	Entrée Troqueureau sur l'isle	RD10	90	80	7	O	70	62	6 010	4	COUTRAS
D21	src CD33 cat4 Inchange Gestion CD33	Fin zone 30	Sortie agglomeration	50	50	7	O	66	57	6 010	4	SAINT-MEDARD-DE-GUIZIERES
D21	src CD33 cat4 Inchange Gestion CD33	Debut zone 30	Fin zone 30	30	30	7	O	63	54	6 010	5	SAINT-MEDARD-DE-GUIZIERES
D21	src CD33 cat4 Inchange Gestion CD33	RN89	Debut zone 30	50	50	7	O	66	57	6 010	4	SAINT-MEDARD-DE-GUIZIERES
D21	src CD33 cat4 Inchange Gestion CD33	Sortie St Medard de Guizieres	RD10	90	80	7	O	70	62	6 010	4	COUTRAS, SAINT-MEDARD-DE-GUIZIERES
D21	src CD33 cat4 Inchange Gestion CD33	Sortie Troqueureau sur l'isle	RD10	50	50	7	O	66	57	6 010	4	COUTRAS
D21	src CD33 nouveau troncon cat4 Gestion CD33	D674	D10	80	80	7	O	69	61	5 660	4	COUTRAS, LE FIEU SAINT-CRISTOPHE-DE-DOUBLE, LES EGLISOTTES-ET-CHALAURES
D211	src CD33 cat4 Inchange Gestion CD33	RD 213	RD 211 E2	50	50	7	O	67	58	7 010	4	MARTIGNAS-SUR-JALLE
D211	src CD33 cat4 Inchange Gestion CD33	RD 211 E2	Sortie d'agglomeration	50	50	7	O	67	58	7 010	4	MARTIGNAS-SUR-JALLE
D211	src CD33 cat3 Inchange Gestion CD33	Sortie d'agglomeration	Limite com, SAINT-JEAN-D'ILLAC	90	80	7	O	71	63	7 010	3	MARTIGNAS-SUR-JALLE, SAINT-JEAN-D'ILLAC
D211	src CD33 cat3 Inchange Gestion CD33	Limite com, SAINT-D'ILLAC	Entree d'agglomeration	90	80	7	O	71	63	7 010	3	MARTIGNAS-SUR-JALLE, SAINT-JEAN-D'ILLAC
D211	src CD33 cat4 Inchange Gestion CD33	Entree d'agglomeration	RD 106	50	50	7	O	67	58	7 010	4	SAINT-JEAN-D'ILLAC
D211	src CD33 cat4 Inchange Gestion CD33	RD 106	Sortie d'agglomeration	50	50	7	O	67	58	6 580	4	SAINT-JEAN-D'ILLAC
D211	src CD33 cat4 Inchange Gestion CD33	Entree d'agglomeration	D1250 ex RN 250	50	50	7	O	67	58	6 580	4	CESTAS
D211	src CD33 cat4 Inchange Gestion CD33	RD 1250 ex RD 250	Sortie d'agglomeration	50	50	7	O	67	58	7 860	4	CESTAS
D211	src CD33 cat3 Inchange Gestion CD33	Sortie d'agglomeration	Debut limitation 60km/h	90	80	7	O	71	62	7 860	3	CESTAS
D211	src CD33 Correction cat3 Gestion CD33	A63	Fin limitation 60km/h	70	70	7	O	71	63	7 860	3	CESTAS
D211	src CD33 cat3 Inchange Gestion CD33	Fin limitation 60km/h	Debut limitation 80km/h	90	80	7	O	72	63	7 860	3	CESTAS
D211	src CD33 cat4 Inchange Gestion CD33	Debut limitation 50km/h	RD1010 ex RN10	50	50	7	O	67	59	7 860	4	CESTAS
D211	pas de donnees - reprise ancien classement	Entrée Saint-Medard-en-Jalles	Rond point(rue G. Buffon)	50	50	7	O	66	57	nc	4	SAINT-MEDARD-EN-JALLES
D211	pas de donnees - reprise ancien classement	Rue Georges Buffon	Av. Denis Papin	50	50	7	O	66	57	nc	4	SAINT-MEDARD-EN-JALLES
D211	pas de donnees - reprise ancien classement	Rue du Commandant Charcot	Av. Gay Lussac	50	50	7	O	66	57	nc	4	SAINT-MEDARD-EN-JALLES
D211	pas de donnees - reprise ancien classement	D213	Rue Louis Blanc	30	30	7	O	63	54	nc	5	MARTIGNAS-SUR-JALLE
D211	pas de donnees - reprise ancien classement	Av.Denis Papin	Rue du Commandant Charcot	50	50	7	O	66	57	nc	4	SAINT-MEDARD-EN-JALLES
D211	pas de donnees - reprise ancien classement	Rue Louis Blanc	Hestigeac	50	50	7	O	66	57	nc	4	MARTIGNAS-SUR-JALLE
D211	pas de donnees - reprise ancien classement	Av. Gay Lussac	D211E4	50	50	7	O	66	57	nc	4	SAINT-MEDARD-EN-JALLES
D211	src CD33 cat4 Inchange Gestion CD33	av de la Republique	av de la Liberation	50	50	7	O	66	57	7 010	4	MARTIGNAS-SUR-JALLE
D211	pas de donnees - reprise ancien classement	Sortie Martignas	limite communale	90	80	7	O	71	62	nc	3	MARTIGNAS-SUR-JALLE, SAINT-MEDARD-EN-JALLES, MERIGNAC

Nom de la voie	origin_trnj	Début tronçon	Fin tronçon	Vitesse VL	Vitesse PL	Largeur	tissu	Laeq jour	Laeq nuit	TMJA 2020	Cat. Brut	Communes
D211	src CD33 cat3 Inchange Gestion CD33	Sortie d'agglomeration	limite de commune Cestas	90	80	7	O	71	63	6 580	3	SAINT-JEAN-D'ILLAC, CESTAS
D211	src CD33 cat3 Inchange Gestion CD33	limite de commune St-Jean d'Illac	Entree d'agglomeration	90	80	7	O	71	63	6 580	3	SAINT-JEAN-D'ILLAC, CESTAS
D211	pas de donnees - reprise ancien classement	limite communale	Entrée Saint-Médard-en-Jalles	90	80	7	O	71	62	nc	3	MARTIGNAS-SUR-JALLE, SAINT-MÉDARD-EN-JALLES
D211	src CD33 nouveau tronçon cat4 Gestion CD33	D1215	re du tronquet	50	50	7	O	66	59	6 890	4	SAINT-AUBIN-DE-MEDOC, SAINT-MÉDARD-EN-JALLES
D211E2	src CD33 cat4 Inchange Gestion CD33	D213	D106	70	70	7	O	67	58	6 570	4	MARTIGNAS-SUR-JALLE, SAINT-JEAN-D'ILLAC
D213	pas de donnees - reprise ancien classement	Limite commune ST-JEAN-D'ILLAC	D213E3	90	80	7	O	71	63	nc	3	MARTIGNAS-SUR-JALLE, SAINT-JEAN-D'ILLAC
D213	pas de donnees - reprise ancien classement	RD106	Limite commune MARTIGNAS	90	80	7	O	71	63	nc	3	MARTIGNAS-SUR-JALLE, SAINT-JEAN-D'ILLAC
D213	pas de donnees - reprise ancien classement	Av Marcel Dassault	Av Marechal Leclerc	50	50	7	O	70	61	nc	4	MARTIGNAS-SUR-JALLE, MERIGNAC
D213	pas de donnees - reprise ancien classement	Av Martyrs de la Resistance	av Marechal Leclerc	50	50	7	O	66	57	nc	4	MARTIGNAS-SUR-JALLE
D213	pas de donnees - reprise ancien classement	Av de Verdun	Av du 18 juin 1940	50	50	7	O	66	57	nc	4	MARTIGNAS-SUR-JALLE
D213, deviation Martignas-sur-Jalles	src BM correction cat 4 baisse trafic Gestion BM	D213 ; Rd point Martignas Est	D213 ; Rd point Martignas Ouesset	90	80	7	O	68	60	5 000	4	MARTIGNAS-SUR-JALLE, MERIGNAC
D213B	pas de donnees - reprise ancien classement	Limite communale	avenue du Phare	90	80	7	O	76	67	nc	3	LE HAILLAN, SAINT-MÉDARD-EN-JALLES, MERIGNAC
D214	src ORTR Cerema et CD33 nouveau tronçon cat4 gestion CD33	bellevue	panneau 50	80	80	7	O	69	62	6 302	4	CESTAS
D214	src ORTR Cerema et CD33 nouveau tronçon cat4 gestion CD33	debut panneau 50	debut panneau 70	50	50	7	O	66	58	6 302	4	CESTAS
D214	src ORTR Cerema et CD33 nouveau tronçon cat4 gestion CD33	debut panneau 70	fin panneau 70	70	70	7	O	68	61	6 302	4	CESTAS, LEOGNAN
D214	src ORTR Cerema et CD33 nouveau tronçon cat4 gestion CD33	fin panneau 70	entree la bayche	50	50	7	O	66	58	6 302	4	CESTAS, LEOGNAN
D214	src ORTR Cerema et CD33 nouveau tronçon cat4 gestion CD33	sortie la bayche	entree leognan	80	80	7	O	69	62	6 302	4	CESTAS, LEOGNAN, LEOGNAN
D214	src ORTR Cerema et CD33 nouveau tronçon cat4 gestion CD33	entree la bayche	sortie la bayche	50	50	7	O	66	58	6 302	4	CESTAS, LEOGNAN, LEOGNAN
D214	src ORTR Cerema et CD33 nouveau tronçon cat4 gestion CD33	entree leognan	D651	50	50	7	O	66	58	6 302	4	LEOGNAN
D215	src CD33 Correction cat4 Gestion CD33	100m avt feu	RD3	50	50	7	O	66	57	10 250	4	ANDERNOS-LES-BAINS
D215	src CD33 Correction cat3 Gestion CD33	RD106	Entree d'agglomeration	90	80	7	O	71	61	10 250	3	ANDERNOS-LES-BAINS
D215	src CD33 Correction cat3 Gestion CD33	RD106	Entree d'agglomeration	70	70	7	O	71	60	10 250	3	ANDERNOS-LES-BAINS
D216	src CD33 Correction cat4 Gestion CD33	Entree d'agglomeration	RD3	50	50	7	O	69	61	9 020	4	MIOS
D216	src CD33 Correction cat4 Gestion CD33	RD108	Sortie d'aglo CAUDOS	70	70	7	O	70	63	9 020	4	LE TEICH, MIOS

Nom de la voie	origin_trn1	Début tronçon	Fin tronçon	Vitesse VL	Vitesse PL	Largeur	tissu	Laeq jour	Laeq nuit	TMJA 2020	Cat. Brut	Communes
D216	src CD33 cat4 Inchange Gestion CD33	Entree d'aggljo CAUDOS	RD108	70	70	7	O	68	58	7 520	4	LE TEICH, MIOS
D216	src CD33 Correction cat3 Gestion CD3	Limite de departement	Entree d'agglomeration	90	80	7	O	71	60	7 520	3	LE TEICH, MIOS
D216	pas de donnees - reprise ancien classement	route de Flatter	A660	90	80	7	O	73	64	nc	3	MIOS
D216	src CD33 cat3 Inchange Gestion CD33	Sortie d'aggljo CAUDOS	Entree d'agglomeration	90	80	7	O	74	65	9 020	3	MIOS
D216	src CD33 Correction cat4 Gestion CD33	Sortie d'aggljo CAUDOS	Entree d'agglomeration	70	70	7	O	70	63	9 020	4	MIOS
D217	pas de donnees - reprise ancien classement	RD217E1	Fin zone 30	30	30	7	O	64	55	nc	5	LA TESTE-DE-BUCH
D217	pas de donnees - reprise ancien classement	Fin zone 30	Bretelle d'acces RN250	50	50	7	O	68	59	nc	4	LA TESTE-DE-BUCH
D217	pas de donnees - reprise ancien classement	Bretelle (Bd du Py/a)	Bretelle	50	50	7	O	68	59	nc	4	LA TESTE-DE-BUCH
D217	pas de donnees - reprise ancien classement	Bd Louis Lignon	Paré-Feu	90	80	7	O	73	63	nc	3	LA TESTE-DE-BUCH
D217	pas de donnees - reprise ancien classement	Avenue des ChÃªnes Verts	Bd Louis Lignon	50	50	7	O	68	59	nc	4	LA TESTE-DE-BUCH
D217	pas de donnees - reprise ancien classement	D218	Avenue de l'Eden	50	50	7	O	68	59	nc	4	LA TESTE-DE-BUCH
D217	pas de donnees - reprise ancien classement	Avenue de l'Eden	Avenue des ChÃªnes Verts	50	50	7	O	68	59	nc	4	LA TESTE-DE-BUCH
D217	pas de donnees - reprise ancien classement	Bretelle	AllÃ©e du Bois de Rome	50	50	7	O	68	59	nc	4	LA TESTE-DE-BUCH
D217	pas de donnees - reprise ancien classement	Paré-Feu	Rond Point(Boulevard d'Arcach	90	80	7	O	73	63	nc	3	LA TESTE-DE-BUCH
D217	pas de donnees - reprise ancien classement	Rue du Port	AV Charles de Gaulle	50	50	7	O	64	55	nc	5	LA TESTE-DE-BUCH
D217	pas de donnees - reprise ancien classement	Rue du Port	AV Charles de Gaulle	50	50	7	O	64	55	nc	5	LA TESTE-DE-BUCH
D217	pas de donnees - reprise ancien classement	Rue du Port	AV Charles de Gaulle	50	50	7	O	64	55	nc	5	LA TESTE-DE-BUCH
D217	pas de donnees - reprise ancien classement	Rue des Marailleurs	Rue du Chemin des Dames	50	50	7	O	64	55	nc	5	LA TESTE-DE-BUCH
D217	pas de donnees - reprise ancien classement	Rue des Marailleurs	Rue du Chemin des Dames	50	50	7	O	64	55	nc	5	LA TESTE-DE-BUCH
D217	pas de donnees - reprise ancien classement	Rue du Port	AV Charles de Gaulle	50	50	7	O	64	55	nc	5	LA TESTE-DE-BUCH
D217	pas de donnees - reprise ancien classement	D112	rue du Chemin des Dames	50	50	6	O	64	54	nc	5	LA TESTE-DE-BUCH
D217	pas de donnees - reprise ancien classement	AllÃ©e du Bois de Rome	D1250	50	50	7	O	68	59	nc	4	LA TESTE-DE-BUCH
D218	pas de donnees - reprise ancien classement	RD217	AllÃ©e Jean Armand	50	50	7	O	65	56	nc	5	LA TESTE-DE-BUCH
D218	pas de donnees - reprise ancien classement	Allee Jean Armand	Sortie d'agglomeration	50	50	7	O	65	56	nc	5	LA TESTE-DE-BUCH
D218	pas de donnees - reprise ancien classement	Sortie d'agglomeration	Rond-point du Py/a	90	80	7	O	69	60	nc	4	LA TESTE-DE-BUCH
D218	pas de donnees - reprise ancien classement	Garde-Feu nÃ°19	Voie Forestiere	90	80	7	O	74	65	nc	3	LA TESTE-DE-BUCH

Nom de la voie	origin_trnj	Début tronçon	Fin tronçon	Vitesse VL	Vitesse PL	Largeur	tissu	Laeq jour	Laeq nuit	TMJA 2020	Cat. Brut	Communes
D218	pas de donnees - reprise ancien classement	La Salle-Nord	Plage de la Salle-Nord	90	80	7	O	74	65	nc	3	LA TESTE-DE-BUCH
D218	pas de donnees - reprise ancien classement	Dulet	Voie Forestiere	90	80	7	O	74	65	nc	3	LA TESTE-DE-BUCH
D218	pas de donnees - reprise ancien classement	Plage de la Salle-Nord	Piste cyclable	90	80	7	O	74	65	nc	3	LA TESTE-DE-BUCH
D218	pas de donnees - reprise ancien classement	Voie Forestiere	Piste 214	90	80	7	O	74	65	nc	3	LA TESTE-DE-BUCH
D218	pas de donnees - reprise ancien classement	La Salle-Sud	Terrain militaire	90	80	7	O	74	65	nc	3	LA TESTE-DE-BUCH
D218	pas de donnees - reprise ancien classement	Voie Forestiere	La Lagune	90	80	7	O	74	65	nc	3	LA TESTE-DE-BUCH
D218	pas de donnees - reprise ancien classement	Voie Forestiere	La Salle-Nord	90	80	7	O	74	65	nc	3	LA TESTE-DE-BUCH
D218	pas de donnees - reprise ancien classement	Observatoire	Observatoire	90	80	7	O	74	65	nc	3	LA TESTE-DE-BUCH
D218	pas de donnees - reprise ancien classement	La lagune	Observatoire	90	80	7	O	74	65	nc	3	LA TESTE-DE-BUCH
D218	pas de donnees - reprise ancien classement	Piste 214	Voie Forestiere	90	80	7	O	74	65	nc	3	LA TESTE-DE-BUCH
D218	pas de donnees - reprise ancien classement	Rond Point D259	Dulet	90	80	7	O	74	65	nc	3	LA TESTE-DE-BUCH
D218	pas de donnees - reprise ancien classement	La Roquette	Garde-Feu n°19	90	80	7	O	74	65	nc	3	LA TESTE-DE-BUCH
D218	pas de donnees - reprise ancien classement	Terrain militaire	D83	90	80	7	O	74	65	nc	3	LA TESTE-DE-BUCH
D218	pas de donnees - reprise ancien classement	Piste cyclable	La Salle-Sud	90	80	7	O	74	65	nc	3	LA TESTE-DE-BUCH
D218	pas de donnees - reprise ancien classement	Voie Forestiere	Garde-feu de Bayonne	90	80	7	O	74	65	nc	3	LA TESTE-DE-BUCH
D240	pas de donnees - reprise ancien classement	limitation 70 kmh	Entrée Saint Caprais de Bordeaux	70	70	7	O	69	60	nc	4	SAINT-CAPRAIS-DE-BORDEAUX
D240	pas de donnees - reprise ancien classement	Sortie Latresne	fin limitation 70 kmh	90	80	7	O	71	62	6 970	3	CENAC, CAMBLANES-ET-MEYNAC, LATRESNE
D240	pas de donnees - reprise ancien classement	Entrée Tabanac	Sortie Tabanac	50	50	7	O	66	57	nc	4	LE TOURNE, TABANAC
D240	src CD33 cat4 Inchange Gestion CD33	Av. de Mandin	D14	50	50	7	O	66	57	6 970	4	CENAC, CAMBLANES-ET-MEYNAC
D240	pas de donnees - reprise ancien classement	Le Bourg (Le Haut Langoiran)	D119	50	50	7	O	66	57	nc	4	LANGOIRAN
D240	pas de donnees - reprise ancien classement	sortie Langoiran	Entrée Haut Langoiran	50	50	7	O	66	57	nc	4	LANGOIRAN
D240	pas de donnees - reprise ancien classement	Entrée Langoiran	sortie Langoiran	50	50	7	O	66	57	nc	4	LE TOURNE, LANGOIRAN
D240	pas de donnees - reprise ancien classement	Chemin du Limancet	Chemin de Lartigue	90	80	7	O	71	62	nc	3	SAINT-CAPRAIS-DE-BORDEAUX
D240	pas de donnees - reprise ancien classement	Chemin du Petit Maître	Chemin de la Bidane	70	70	7	O	69	60	nc	4	SAINT-CAPRAIS-DE-BORDEAUX
D240	pas de donnees - reprise ancien classement	Chemin de Fontainebleau	D121	90	80	7	O	71	62	nc	3	SAINT-CAPRAIS-DE-BORDEAUX, BAURECH
D240	pas de donnees - reprise ancien classement	Le Biac	Le Bourg (Le Haut Langoiran)	50	50	7	O	66	57	nc	4	LANGOIRAN
D240	pas de donnees - reprise ancien classement	D14	D240E1	90	80	7	O	71	62	nc	3	CENAC, CAMBLANES-ET-MEYNAC
D240	pas de donnees - reprise ancien classement	D121	La Maître	90	80	7	O	71	62	nc	3	SAINT-CAPRAIS-DE-BORDEAUX, BAURECH

Nom de la voie	origin_tmi	Début tronçon	Fin tronçon	Vitesse VL	Vitesse PL	Largeur	tissu	Laeq jour	Laeq nuit	TMJA 2020	Cat. Brut	Communes
D240	pas de donnees - reprise ancien classement	La MÃ©airie	D121E7	90	80	7	O	71	62	nc	3	SAINT-CAPRAIS-DE-BORDEAUX, BAURECH, TABANAC
D240	src CD33 cat4 Inchange Gestion CD33	debut limitation 70	fin limitation 70	70	70	7	O	69	60	6 970	4	CENAC, LATRESNE
D240	pas de donnees - reprise ancien classement	Larroudey	EntrÃ©e Langoiran	90	80	7	O	71	62	nc	3	LE TOURNE, LANGOIRAN
D240	src CD33 cat4 Inchange Gestion CD33	EntrÃ©e CÃ©nac	limitation 70	50	50	7	O	66	57	6 970	4	CENAC
D240	pas de donnees - reprise ancien classement	Chemin de la Bidane	Chemin de Fontainebleau	90	80	7	O	71	62	nc	3	SAINT-CAPRAIS-DE-BORDEAUX
D240	pas de donnees - reprise ancien classement	EntrÃ©e Saint Caprais de Bordeaux	Sortie Saint Caprais de Bordeaux	50	50	7	O	66	57	nc	4	SAINT-CAPRAIS-DE-BORDEAUX
D240	pas de donnees - reprise ancien classement	Chemin de Lartigue	Route de CÃ©nac	90	80	7	O	71	62	nc	3	SAINT-CAPRAIS-DE-BORDEAUX
D240	src CD33 cat3 Inchange Gestion CD33	EntrÃ©e CÃ©nac	Av. de Mandin	90	80	7	O	71	62	6 970	3	CENAC
D240	pas de donnees - reprise ancien classement	D240E1	Chemin de Sissens	90	80	7	O	71	62	nc	3	CAMBLANES-ET-MEYNAC
D240	pas de donnees - reprise ancien classement	Route de CÃ©nac	limitation 70 kmh	90	80	7	O	71	62	nc	3	SAINT-CAPRAIS-DE-BORDEAUX
D240	pas de donnees - reprise ancien classement	Limitation 70 kmh	D240E2 (Renon)	70	70	7	O	69	60	nc	4	TABANAC
D240	src CD33 cat4 Inchange Gestion CD33	D10	Centre Equestre	50	50	7	O	66	57	6 970	4	LATRESNE
D240	pas de donnees - reprise ancien classement	Chemin de Sissens	Limite de commune St-Caprais de Bordeaux	90	80	7	O	71	62	nc	3	SAINT-CAPRAIS-DE-BORDEAUX, CAMBLANES-ET-MEYNAC
D240	pas de donnees - reprise ancien classement	Limite de commune Camblanes-et-Meynac	Chemin du Limanset	90	80	7	O	71	62	nc	3	SAINT-CAPRAIS-DE-BORDEAUX, CAMBLANES-ET-MEYNAC
D240	pas de donnees - reprise ancien classement	D127E7	Limite de commune Tabanac	90	80	7	O	71	62	nc	3	BAURECH, TABANAC
D240	pas de donnees - reprise ancien classement	Limite de commune Baurech	Limitation 70 kmh	90	80	7	O	71	62	nc	3	BAURECH, TABANAC
D240	pas de donnees - reprise ancien classement	Sortie Tabanac	Limite de commune Le Tourne	90	80	7	O	71	62	nc	3	LE TOURNE, TABANAC
D240	pas de donnees - reprise ancien classement	Limite de commune Tabanac	Le Mesnil	90	80	7	O	71	62	nc	3	LE TOURNE, TABANAC
D241	src ORTR Cerema nouveau troncon cat4 Gestion CD33	D241E3	sortie agglo pompnac	50	50	7	O	66	58	6 757	4	POMPIGNAC, TRESSSES
D241	src ORTR Cerema nouveau troncon cat4 Gestion CD33	sortie agglo pompnac	entree agglo pompnac	80	80	7	O	70	62	6 757	4	POMPIGNAC, SALLEBOEUF
D241	src ORTR Cerema nouveau troncon cat4 Gestion CD33	entree agglo pompnac	D13	50	50	7	O	66	58	6 757	4	SALLEBOEUF
D241E3	src ORTR Cerema nouveau troncon cat4 Gestion CD33	D936	D241	50	50	7	O	66	58	5 156	4	TRESSSES
D242	pas de donnees - reprise ancien classement	RD911	Sortie d'agglomeration	50	50	7	O	70	61	nc	4	SAINTE-EULALIE, AMBARES-ET-LAGRAVE
D242	pas de donnees - reprise ancien classement	Sortie d'agglomeration	Limite commune AMBARES	90	80	7	O	74	66	nc	3	SAINTE-EULALIE, AMBARES-ET-LAGRAVE

Nom de la voie	origin_trn1	Début tronçon	Fin tronçon	Vitesse VL	Vitesse PL	Largeur	tissu	Laeq jour	Laeq nuit	TMJA 2020	Cat. Bruit	Communes
D242	src CD33 Correction cat4 chg vite 90a50v Gestion CD33	Limite commune Sainte-Eulalie	Debut limitation 50 km/h	50	50	7	O	69	62	12 000	4	SAINTE-EULALIE, SAINT-LOUBES, AMBARES-ET-LAGRAVE
D242	pas de donnees - reprise ancien classement	Debut limitation 50 km/h	Fin limitation 50 km/h	50	50	7	O	70	61	nc	4	SAINT-LOUBES, AMBARES-ET-LAGRAVE
D242	pas de donnees - reprise ancien classement	Fin limitation 50 km/h	Entree d'agglomeration	90	80	7	O	74	66	nc	3	SAINT-LOUBES, AMBARES-ET-LAGRAVE
D242	pas de donnees - reprise ancien classement	Entree d'agglomeration	RD115	50	50	7	O	70	61	nc	4	SAINT-LOUBES
D242	src CD33 cat4 inchange Gestion CD33	D115	Debut zone 30	50	50	7	O	68	60	8 000	4	SAINT-LOUBES
D242	src CD33 cat5 inchange Gestion CD33	Debut zone 30	Fin zone 30	30	30	7	O	65	56	8 000	5	SAINT-LOUBES
D242	src CD33 cat4 inchange Gestion CD33	Fin rue en U	100m avt feu	50	50	7	O	68	60	8 000	4	SAINT-LOUBES
D242	src CD33 cat3 inchange Gestion CD33	Entrée@e Saint-Loubes	Limite communales Saint-Sulpice-et-Cameyrac	90	80	7	O	72	64	8 000	3	SAINT-SULPICE-ET-CAMEYRAC, SAINT-LOUBES
D242	pas de donnees - reprise ancien classement	Sortie d'agglomeration	Limite commune ST-SULPICE	90	80	7	O	72	64	nc	3	SAINT-SULPICE-ET-CAMEYRAC, SAINT-LOUBES
D242	src CD33 cat3 inchange Gestion CD33	Limite commune ST-LOUBES	Entree d'agglomeration	90	80	7	O	72	64	8 000	3	SAINT-SULPICE-ET-CAMEYRAC, SAINT-LOUBES
D242	src CD33 cat4 inchange Gestion CD33	Entree d'agglomeration	RD13	50	50	7	O	68	60	8 000	4	SAINT-SULPICE-ET-CAMEYRAC
D242	pas de donnees - reprise ancien classement	RD13	Sortie d'agglomeration	50	50	7	O	68	60	nc	4	SAINT-SULPICE-ET-CAMEYRAC
D242	pas de donnees - reprise ancien classement	Sortie d'agglomeration	Entree d'agglomeration	90	80	7	O	72	64	nc	3	SAINT-SULPICE-ET-CAMEYRAC, IZON
D242	pas de donnees - reprise ancien classement	Entree d'agglomeration	RD115E5	50	50	7	O	68	60	nc	4	IZON
D242	pas de donnees - reprise ancien classement	RD115E5	Debut limitation 70 km/h	50	50	7	O	69	60	nc	4	IZON
D242	pas de donnees - reprise ancien classement	Debut limitation 70 km/h	Sortie d'agglomeration	70	70	7	O	71	63	nc	3	IZON
D242	pas de donnees - reprise ancien classement	Sortie d'agglomeration	RD242E2	90	80	7	O	73	64	nc	3	IZON
D242	src CD33 cat3 inchange Gestion CD33	RD242E2	Limite commune VAYRES	90	80	7	O	71	63	5 800	3	VAYRES, IZON
D242	src CD33 cat3 inchange Gestion CD33	Limite commune IZON	Entree d'agglomeration	90	80	7	O	71	63	5 800	3	VAYRES, IZON
D242	src CD33 cat4 inchange Gestion CD33	Entrée@e Vayres	Sortie Vayres	50	50	7	O	67	59	5 800	4	VAYRES, ARVEYRES
D242	src CD33 cat3 inchange Gestion CD33	Limite commune ARVEYRES	RN2089	90	80	7	O	71	63	5 800	3	VAYRES, ARVEYRES
D243	pas de donnees - reprise ancien classement	Debut limitation 30 km/h	fin limitation 30 km/h	30	30	7	O	61	52	nc	5	LIBOURNE
D243	pas de donnees - reprise ancien classement	100m avt feu	100m apr feu	30	30	7	O	61	52	nc	5	LIBOURNE
D243	pas de donnees - reprise ancien classement	fin limitation 30 km/h	Sortie agglo LIBOURNE	50	50	7	O	64	55	nc	5	LIBOURNE
D243	pas de donnees - reprise ancien classement	Sortie agglo LIBOURNE	Debut limitation 70 km/h	50	50	7	O	64	55	nc	5	LIBOURNE
D243	pas de donnees - reprise ancien classement	Debut limitation 70 km/h	Fin limitation 70 km/h	70	70	7	O	67	58	nc	4	SAINT-EMILION, LIBOURNE

Nom de la voie	origin_trn1	Début tronçon	Fin tronçon	Vitesse VL	Vitesse PL	Largeur	tissu	Laeq jour	Laeq nuit	TMJA 2020	Cat. Brut	Communes
D243	pas de donnees - reprise ancien classement	Fin limitation 70 km/h	Debut limitation 70 km/h	90	80	7	O	69	60	nc	4	SAINT-EMILION
D243	pas de donnees - reprise ancien classement	Debut limitation 70 km/h	Entree agglo SAINT-EMILION	70	70	7	O	67	58	nc	4	SAINT-EMILION
D243	pas de donnees - reprise ancien classement	Entree agglo SAINT-EMILION	RD 122	50	50	7	O	64	55	nc	5	SAINT-EMILION
D243	pas de donnees - reprise ancien classement	D244	Debut limitation 30 km/h	50	50	7	O	64	55	nc	5	LIBOURNE
D248	pas de donnees - reprise ancien classement	Entrée Saint-Andre de Cubzac	D151	90	80	7	O	71	63	nc	3	SAINT-ANDRE-DE-CUBZAC
D248	pas de donnees - reprise ancien classement	Entrée Saint-Andre de Cubzac	Route de Libourne	50	50	7	O	67	58	nc	4	SAINT-ANDRE-DE-CUBZAC
D257	pas de donnees - reprise ancien classement	RD113	Limite de commune ST-VINCENT	90	80	7	O	74	66	nc	3	AMBARES-ET-LAGRAVE, SAINT-VINCENT-DE-PAUL
D257	pas de donnees - reprise ancien classement	Limite de commune AMBARES	Rond-point Les Entrades	90	80	7	O	74	66	nc	3	AMBARES-ET-LAGRAVE, SAINT-VINCENT-DE-PAUL
D257	pas de donnees - reprise ancien classement	Rond-point Les Entrades	A10	90	80	9	O	73	65	nc	3	SAINT-LOUBES, SAINT-VINCENT-DE-PAUL
D259	pas de donnees - reprise ancien classement	Rond-point du Pyla	RN250	90	80	7	O	73	63	nc	3	LA TESTE-DE-BUCH
D260	pas de donnees - reprise ancien classement	RD 652	Entree d'agglomeration	50	50	7	O	65	55	nc	5	GUJAN-MESTRAS
D260	pas de donnees - reprise ancien classement	D652	Entree d'agglomeration	50	50	7	O	65	55	nc	5	GUJAN-MESTRAS
D260	pas de donnees - reprise ancien classement	D652	Entree d'agglomeration	50	50	7	O	65	55	nc	5	GUJAN-MESTRAS
D260	pas de donnees - reprise ancien classement	Sortie d'agglomeration	RD 650 E3	50	50	7	O	65	55	nc	5	GUJAN-MESTRAS
D260	pas de donnees - reprise ancien classement	Allée des Âcureulis	Allée de Malpont	50	50	7	O	65	55	nc	5	GUJAN-MESTRAS
D260	pas de donnees - reprise ancien classement	D650E1	Rue de FranÅsaise	50	50	7	O	65	55	nc	5	LE TEICH
D260	pas de donnees - reprise ancien classement	Rond Point(Avenue de Camps)	Rue de Caplande	50	50	7	O	65	55	nc	5	LE TEICH
D260	pas de donnees - reprise ancien classement	Rond Point (Rue Chante Cigale)	Allée des Corsaires	50	50	7	O	65	55	nc	5	GUJAN-MESTRAS
D260	pas de donnees - reprise ancien classement	Rue de FranÅsaise	Rond Point(Rue de Balanos)	50	50	7	O	65	55	nc	5	LE TEICH
D260	pas de donnees - reprise ancien classement	Allée de Cantaranne	Rond Point(Avenue de Camps)	50	50	7	O	65	55	nc	5	LE TEICH
D260	pas de donnees - reprise ancien classement	Allée des Corsaires	Allée du Haurat	50	50	7	O	65	55	nc	5	GUJAN-MESTRAS
D260	pas de donnees - reprise ancien classement	Allée du Haurat	Limite commune Gujan-Mestras	90	80	7	O	69	60	nc	4	GUJAN-MESTRAS, LE TEICH
D260	pas de donnees - reprise ancien classement	Rond Point	D650E1	50	50	7	O	65	55	nc	5	LE TEICH
D260	pas de donnees - reprise ancien classement	Rue de Caplande	Rond Point(Le Burgat)	50	50	7	O	65	55	nc	5	LE TEICH
D260	pas de donnees - reprise ancien classement	D650E3	Allée des Âcureulis	50	50	7	O	65	55	nc	5	GUJAN-MESTRAS
D260	pas de donnees - reprise ancien classement	Allée de Malpont	Rond Point(Rue Chante Cigale)	50	50	7	O	65	55	nc	5	GUJAN-MESTRAS
D260	pas de donnees - reprise ancien classement	Rond Point (Le Burgat)	Rond Point	50	50	7	O	65	55	nc	5	LE TEICH
D260	pas de donnees - reprise ancien classement	Rond Point (Rue de Balanos)	Rue de Mourey	50	50	7	O	65	55	nc	5	LE TEICH

Nom de la voie	origin_trj	Début tronçon	Fin tronçon	Vitesse VL	Vitesse PL	Largeur	tissu	Laeq jour	Laeq nuit	TMJA 2020	Cat. Brut	Communes
D260	pas de donnees - reprise ancien classement	Rond Point(Le Burgat)	Rond Point(Le Burgat)	50	50	7	O	65	55	nc	5	LE TEICH
D260	pas de donnees - reprise ancien classement	Rue de Mourey	D650	50	50	7	O	65	55	nc	5	LE TEICH
D260	pas de donnees - reprise ancien classement	Sortie d'agglomeration Gujan Mestras	Rue Aime Broustaut	90	80	7	O	69	60	nc	4	GUJAN-MESTRAS
D260	pas de donnees - reprise ancien classement	Rue du Hourrey : sortie Le Teich	Limite commune Gujan-Mestras	90	80	7	O	69	60	nc	4	LE TEICH, GUJAN-MESTRAS
D261	src CD33 nouveau troncon cat3 trafic sup 5000 Gestion CD33	D10	D1089	80	80	7	O	71	63	6 920	3	COUSTRAS, ABZAC
D2E	src CD33 cat3 inchange Gestion src CD33 Attention Gestion BM	Limite communale	entrÃ©e PAREMPUYRE	90	80	7	O	72	63	9 460	3	LE PIAN-MEDOC, LUDON-MEDOC, PAREMPUYRE
D2E	src CD33 cat4 inchange Attention Gestion BM	entrÃ©e PAREMPUYRE	limite communale	50	50	7	O	68	59	9 460	4	LE PIAN-MEDOC, PAREMPUYRE
D2F	src CD33 cat4 inchange Gestion CD33	Limite communale	limite communale	50	50	7	O	68	59	9 460	4	LE PIAN-MEDOC, PAREMPUYRE, BLANQUEFORT
D3	src CD33 Correction cat3 Gestion CD33	entrÃ©e Le porge	Limite commune LEGE-CAP-FERRET	90	80	7	O	71	60	11 540	3	LE PORGE, LEGE-CAP-FERRET
D3	src CD33 Correction cat3 Gestion CD33	Limite commune LE PORGE	Entree d'agglomeration	90	80	7	O	71	60	11 540	3	LE PORGE, LEGE-CAP-FERRET
D3	src CD33 Correction cat4 Gestion CD33	Entree d'agglomeration	100m avt feu	50	50	7	O	66	56	11 540	4	LEGE-CAP-FERRET
D3	src CD33 Correction cat4 Gestion CD33	100m avant feu	100m apres feu	50	50	7	O	66	56	11 540	4	LEGE-CAP-FERRET
D3	src CD33 Correction cat4 Gestion CD33	100m apres feu	Debut zone 30	50	50	7	O	66	56	11 540	4	LEGE-CAP-FERRET
D3	src CD33 Correction cat4 Gestion CD33	Debut zone 30 : che de la foret	Fin zone 30 : av des abeilles	30	30	7	O	66	56	11 540	4	LEGE-CAP-FERRET
D3	src CD33 cat4 inchange Gestion CD33	av des abeilles	RD3 E4	50	50	7	O	68	59	11 540	4	ARES, LEGE-CAP-FERRET
D3	src CD33 cat4 inchange Gestion CD33	RD3 E4	Sortie d'agglomeration	50	50	7	O	68	59	11 540	4	ARES, LEGE-CAP-FERRET
D3	src CD33 cat3 inchange Gestion CD33	Sortie d'agglomeration	EntrÃ©e Ares	90	80	7	O	73	64	11 540	3	ARES, LEGE-CAP-FERRET
D3	src CD33 cat4 inchange Gestion CD33	EntrÃ©e Ares	RD106	50	50	7	O	68	59	11 540	4	ARES
D3	src CD33 cat4 inchange Gestion CD33	Entree d'agglomeration	Avenue de Bordeaux	50	50	7	O	70	61	9 940	4	ARES
D3	pas de donnees - reprise ancien classement	Avenue de Bordeaux	rue des hoyats	50	50	7	O	70	61	nc	4	ARES
D3	pas de donnees - reprise ancien classement	rue des hoyats	Limite commune ANDERNOS	70	70	7	O	73	64	nc	3	ARES, ANDERNOS-LES-BAINS
D3	pas de donnees - reprise ancien classement	Limite commune ARES	Entree d'agglomeration	90	80	7	O	75	66	nc	3	ARES, ANDERNOS-LES-BAINS
D3	src CD33 cat4 inchange Gestion CD33	Entree d'agglomeration	D215E1	50	50	7	O	69	60	11 010	4	ANDERNOS-LES-BAINS
D3	src CD33 cat4 inchange Gestion CD33	D3E8	D215E1	50	50	7	O	69	60	11 010	4	ANDERNOS-LES-BAINS
D3	src CD33 cat4 inchange Gestion CD33	D3E8	Sortie d'agglomeration	50	50	7	O	69	60	11 010	4	LANTON, ANDERNOS-LES-BAINS
D3	src CD33 cat4 inchange Gestion CD33	Entree d'agglomeration	Entree d'agglomeration	50	50	7	O	69	60	11 010	4	LANTON, ANDERNOS-LES-BAINS
D3	src CD33 cat4 inchange Gestion CD33	Entree d'agglomeration	D3E9	50	50	7	O	69	60	11 010	4	LANTON

Nom de la voie	origin_trnj	Début tronçon	Fin tronçon	Vitesse VL	Vitesse PL	Largeur	tissu	Laeq jour	Laeq nuit	TMJA 2020	Cat. Brut	Communes
D3	src CD33 cat4 inchange Gestion CD33	100m avt feu	100m apr feu	50	50	7	O	70	61	11 010	4	LANTON
D3	src CD33 cat4 inchange Gestion CD33	Entree d'agglomeration	100m avt feu	50	50	7	O	70	61	11 010	4	LANTON
D3	src CD33 cat4 inchange Gestion CD33	100m avt feu	100m apr feu	50	50	7	O	70	61	11 010	4	LANTON
D3	src CD33 cat4 inchange Gestion CD33	100m apr feu	100m avt RD3E10	50	50	7	O	69	60	11 010	4	LANTON
D3	src CD33 cat3 inchange Gestion CD33	Sortie d'agglomeration	Debut limitation 50 km/h	90	80	7	O	75	66	12 440	3	AUDENGE, LANTON
D3	src CD33 cat3 inchange Gestion CD33	Debut limitation 50 km/h	Fin limitation 50 km/h	70	70	7	O	73	64	12 440	3	AUDENGE, LANTON
D3	src CD33 cat3 inchange Gestion CD33	Fin limitation 50 km/h	Entree d'agglomeration	70	70	7	O	73	64	12 440	3	AUDENGE
D3	src CD33 cat4 inchange Gestion CD33	Entree d'agglomeration	rue du stade	50	50	7	O	70	61	12 440	4	AUDENGE
D3	src CD33 cat4 inchange Gestion CD33	rue du stade	D5E5	50	50	7	O	70	61	12 440	4	AUDENGE
D3	pas de donnees - reprise ancien classement	D5E5	100m apr D5E5	50	50	7	O	68	59	nc	4	AUDENGE
D3	pas de donnees - reprise ancien classement	100m apr D5E5	Sortie d'agglomeration	50	50	7	O	68	59	nc	4	AUDENGE
D3	pas de donnees - reprise ancien classement	Sortie d'agglomeration	Debut limitation 70km/h	70	70	7	O	72	63	nc	3	AUDENGE
D3	pas de donnees - reprise ancien classement	Debut limitation 70km/h	Limite commune BIGANOS	70	70	7	O	71	62	nc	3	AUDENGE, BIGANOS
D3	pas de donnees - reprise ancien classement	Limite commune BIGANOS	Entree d'agglomeration	70	70	7	O	72	63	nc	3	AUDENGE, BIGANOS
D3	pas de donnees - reprise ancien classement	Entree d'agglomeration	100m apr feu	50	50	7	O	68	59	nc	4	BIGANOS
D3	pas de donnees - reprise ancien classement	100m apr feu	RD650	50	50	7	O	69	60	nc	4	BIGANOS
D3	pas de donnees - reprise ancien classement	debut tunnel	fin tunnel	50	50	7	O	69	60	nc	4	BIGANOS
D3	pas de donnees - reprise ancien classement	fin tunnel	Sortie d'agglomeration	50	50	7	O	69	60	nc	4	BIGANOS, MIOS
D3	pas de donnees - reprise ancien classement	Sortie d'agglomeration	A660	90	80	7	O	73	64	nc	3	BIGANOS, MIOS
D3	pas de donnees - reprise ancien classement	pas de donnees - reprise ancien classement	Debut limitation 70 km/h	90	80	7	O	73	64	nc	3	MIOS
D3	pas de donnees - reprise ancien classement	pas de donnees - reprise ancien classement	Debut limitation 70 km/h	90	80	7	O	73	64	nc	3	MIOS
D3	pas de donnees - reprise ancien classement	Debut limitation 70 km/h	Entree d'agglomeration	70	70	7	O	71	62	nc	3	MIOS
D3	pas de donnees - reprise ancien classement	Entree d'agglomeration	D216	50	50	7	O	69	60	nc	4	MIOS
D3	pas de donnees - reprise ancien classement	RD 216(sud)	RD216(nord)	50	50	7	O	65	55	nc	5	MIOS
D3	pas de donnees - reprise ancien classement	RD216(nord)	100m avt feu	50	50	7	O	65	55	nc	5	MIOS
D3	pas de donnees - reprise ancien classement	100m avt feu	100m apr feu	50	50	7	O	65	55	nc	5	MIOS
D3	pas de donnees - reprise ancien classement	100m apr feu	Sortie d'agglomeration	50	50	7	O	65	55	nc	5	MIOS

Nom de la voie	origin_trn1	Début tronçon	Fin tronçon	Vitesse VL	Vitesse PL	Largeur	tissu	Laeq jour	Laeq nuit	TMJA 2020	Cat. Brut	Communes
D3	pas de donnees - reprise ancien classement	Sortie d'agglomeration	Fin limitation 70	70	70	7	O	67	58	nc	4	MIOS
D3	pas de donnees - reprise ancien classement	Fin limitation 70 km/h	Debut limitation 70 km/h	90	80	7	O	69	60	nc	4	MIOS
D3	pas de donnees - reprise ancien classement	Debut limitation 70 km/h	Fin limitation 70 km/h	70	70	7	O	67	58	nc	4	MIOS
D3	pas de donnees - reprise ancien classement	Fin limitation 70 km/h	Entree d'agglomeration	90	80	7	O	69	60	nc	4	MIOS
D3	pas de donnees - reprise ancien classement	Entree d'agglomeration	Sortie d'agglomeration	50	50	7	O	65	55	nc	5	MIOS
D3	pas de donnees - reprise ancien classement	Entree d'agglomeration	Sortie d'agglomeration	50	50	7	O	65	55	nc	5	MIOS
D3	pas de donnees - reprise ancien classement	Sortie d'agglomeration	Limite commune SALLES	90	80	7	O	69	60	nc	4	SALLES, MIOS
D3	pas de donnees - reprise ancien classement	Debut pente	Limite commune SALLES	90	80	7	O	69	60	nc	4	SALLES, MIOS
D3	pas de donnees - reprise ancien classement	Limite commune MIOS	Debut limitation 70 km/h	90	80	7	O	69	60	nc	4	SALLES, MIOS
D3	pas de donnees - reprise ancien classement	Debut limitation 70 km/h	fin limitation 70 km/h	70	70	7	O	67	58	nc	4	SALLES
D3	pas de donnees - reprise ancien classement	fin limitation 70 km/h	debut limitation 70 km/h	90	80	7	O	69	60	nc	4	SALLES
D3	pas de donnees - reprise ancien classement	Debut limitation 70 km/h	Fin limitation 70 km/h	70	70	7	O	67	58	nc	4	SALLES
D3	pas de donnees - reprise ancien classement	Debut limitation 70 km/h	Entree d'agglomeration	90	80	7	O	69	60	nc	4	SALLES
D3	pas de donnees - reprise ancien classement	Entree d'agglomeration	D108 Rue de la Croix Blanche	50	50	7	O	65	55	nc	5	SALLES
D3	pas de donnees - reprise ancien classement	D108 rue de la haute Lande	Sortie d'agglomeration	50	50	7	O	65	57	nc	5	SALLES
D3	pas de donnees - reprise ancien classement	Sortie d'agglomeration	Fin limitation 70 km/h	70	70	7	O	68	59	nc	4	SALLES
D3	pas de donnees - reprise ancien classement	Fin limitation 70 km/h	fin pente	90	80	7	O	70	61	nc	4	SALLES
D3	pas de donnees - reprise ancien classement	Fin pente	A63	90	80	7	O	70	61	nc	4	SALLES
D3	pas de donnees - reprise ancien classement	A63	Limite commune BELIN-BELLET	90	80	7	O	70	61	nc	4	SALLES
D3	src CD33 Correction cat4 Gestion CD33	RD107	Sortie d'agglomeration	50	50	7	O	66	56	11 540	4	LE PORGE
D3	src CD33 cat4 Inchange Gestion CD33	Sortie d'agglomeration	Chemins de Lizaou	70	70	7	O	67	58	11 540	4	LE PORGE
D3	pas de donnees - reprise ancien classement	RD6	RD6	50	50	7	O	65	57	nc	5	LACANAU
D3	pas de donnees - reprise ancien classement	Coulon	Rue du Moulin	50	50	7	O	65	57	nc	5	LESPARRE-MEDOC, PRIGNAC-EN-MEDOC
D3	pas de donnees - reprise ancien classement	Coulon	Lesparre	90	80	7	O	70	61	nc	4	LESPARRE-MEDOC, PRIGNAC-EN-MEDOC
D3	pas de donnees - reprise ancien classement	Sensac	Coulon	90	80	7	O	70	61	nc	4	PRIGNAC-EN-MEDOC
D3	pas de donnees - reprise ancien classement	D103E5	Sensac	90	80	7	O	70	61	nc	4	PRIGNAC-EN-MEDOC
D3	pas de donnees - reprise ancien classement	debut zone 30	Rue du docteur Meignie	50	50	7	O	65	57	nc	5	LESPARRE-MEDOC
D3	pas de donnees - reprise ancien classement	Rue du Docteur Meignie	Rue de la Brigade Carnot	50	50	7	O	65	57	nc	5	LESPARRE-MEDOC

Nom de la voie	origin_trnj	Début tronçon	Fin tronçon	Vitesse VL	Vitesse PL	Largeur	tissu	Laeq jour	Laeq nuit	TMJA 2020	Cat. Brut	Communes
D3	pas de donnees - reprise ancien classement	Rue de la Brigade Carnot	D1215	50	50	7	O	65	57	nc	5	LESPARRE-MEDOC
D3	pas de donnees - reprise ancien classement	D108 Rue de la Croix Blanche	D108 rue de la haute Lande	30	30	7	O	61	52	nc	5	SALLES
D3	pas de donnees - reprise ancien classement	Rue du Moulin	fin zone 30	50	50	7	O	65	57	nc	5	LESPARRE-MEDOC
D3	pas de donnees - reprise ancien classement	fin zone 30	debut zone 30	30	30	7	O	62	53	nc	5	LESPARRE-MEDOC
D3	src CD33 nouveau troncon cat4 Gestion CD33	sortie hourtin	entree carcan	80	80	7	O	69	61	5 140	4	HOURTIN, CARCANS, HOURTIN
D3	src CD33 nouveau troncon cat5 Gestion CD33	hourtin centre ville	sortie hourtin	50	50	7	O	65	57	5 140	5	HOURTIN, CARCANS, HOURTIN
D3	src ORTR Cerema nouveau troncon cat4 gestion CD33	A63	belin-bellet	80	80	7	O	66	58	6 814	4	BELIN-BELLET, SALLES
D3E13	pas de donnees - reprise ancien classement	Rond Point (Moulin de la Cassad)	Rond Point (Auchan)	50	50	7	O	67	57	nc	4	BIGANOS
D3E13	pas de donnees - reprise ancien classement	Centre Commercial	D3 (Rond Point)	50	50	7	O	67	57	nc	4	BIGANOS
D3E13	pas de donnees - reprise ancien classement	Rond Point	Centre Commercial	50	50	7	O	67	57	nc	4	BIGANOS
D3E13	pas de donnees - reprise ancien classement	D1250 (Rond Point)	Rond Point (Moulin de la Cassad)	90	80	7	O	71	62	nc	3	BIGANOS
D5	src CD33 cat4 Inchange Gestion CD33	RD106	Sortie d'agglomeration	70	70	7	O	70	62	7 830	4	LANTON
D5	src CD33 cat3 Inchange Gestion CD33	Sortie d'agglomeration	Limite commune AUDENGE	90	80	7	O	72	64	7 830	3	AUDENGE, LANTON
D5	src CD33 cat3 Inchange Gestion CD33	Limite commune LANTON	Limite commune MARCHÉPRIME	90	80	7	O	72	64	7 830	3	MARCHÉPRIME, AUDENGE
D5	src CD33 cat4 Inchange Gestion CD33	Entree d'agglomeration	Entree d'agglomeration	90	80	7	O	72	64	7 830	3	MARCHÉPRIME, AUDENGE
D5	src CD33 cat4 Inchange Gestion CD33	RD1250 ex RN250	RD1250 ex RN250	50	50	7	O	68	59	7 830	4	MARCHÉPRIME
D5	src CD33 cat3 Inchange Gestion CD33	Sortie La Bergerie	Sortie d'agglomeration	50	50	7	O	68	60	10 500	4	MARCHÉPRIME, MIOS
D5	src CD33 cat3 Inchange Gestion CD33	Sortie La Bergerie	Debut limitation 70 km/h	90	80	7	O	72	64	10 500	3	MARCHÉPRIME, MIOS
D5	src CD33 cat4 Inchange Gestion CD33	Debut limitation 70 km/h ; entréA@e Les Quatres Routes	Fin limitation 70 km/h ; sortie Les Quatres Routes	50	50	7	O	66	58	7 050	4	MIOS
D5	src CD33 Correction cat3 Gestion CD33	Debut limitation 70 km/h ; entréA@e Les Quatres Routes	Fin limitation 70 km/h ; sortie Les Quatres Routes	70	70	7	O	71	63	10 500	3	MIOS
D5	src CD33 cat3 Inchange Gestion CD33	Fin limitation 70 km/h ; sortie Les Quatres Routes	Echangeur A63	90	80	7	O	72	64	7 050	3	MIOS
D5	src CD33 cat3 Inchange Gestion CD33	Fin limitation 70 km/h ; sortie Les Quatres Routes	Echangeur A63	90	80	7	O	72	64	7 050	3	MIOS
D5	src CD33 cat3 Inchange Gestion CD33	Fin limitation 70 km/h ; sortie Les Quatres Routes	Echangeur A63	90	80	7	O	72	64	7 050	3	MIOS
D5	pas de donnees - reprise ancien classement	Echangeur A63	Limite commune LE BARP	90	80	7	O	72	64	nc	3	MIOS, LE BARP
D5	pas de donnees - reprise ancien classement	Craste de la Berle	Sortie Saumos	70	70	7	O	68	59	nc	4	SAUMOS
D5	pas de donnees - reprise ancien classement	Avenue du MÃ@doc Saumos	limitation 50	50	50	7	O	66	57	nc	4	SAUMOS
D5	pas de donnees - reprise ancien classement	Le Petit Bos	Craste Moulugat	90	80	7	O	70	61	nc	4	SAUMOS

Nom de la voie	origin_trn1	Début tronçon	Fin tronçon	Vitesse VL	Vitesse PL	Largeur	tissu	Laeq jour	Laeq nuit	TMJA 2020	Cat. Bruit	Communes
D5	pas de donnees - reprise ancien classement	Sortie Saumos	Matoucat	90	80	7	O	70	61	nc	4	SAUMOS
D5	pas de donnees - reprise ancien classement	Route de la Carreyre	D107	90	80	7	O	70	61	nc	4	LE TEMPLE, SAUMOS
D5	pas de donnees - reprise ancien classement	Craste Moulugat	Route de la Carreyre	90	80	7	O	70	61	nc	4	LE TEMPLE, SAUMOS
D5	pas de donnees - reprise ancien classement	Macoulat	Le petit Bos	90	80	7	O	70	61	nc	4	SAUMOS
D5	pas de donnees - reprise ancien classement	Piste Forestiere du Porge	Le Canal	90	80	7	O	69	60	nc	4	LE TEMPLE, LANTON
D5	pas de donnees - reprise ancien classement	La Lande de Galaben	Silio	90	80	7	O	69	60	nc	4	LANTON
D5	pas de donnees - reprise ancien classement	Silo	Le Rond-Point	90	80	7	O	69	60	nc	4	LANTON
D5	pas de donnees - reprise ancien classement	Le Canal	La Lande de Galaben	90	80	7	O	69	60	nc	4	LE TEMPLE, LANTON
D5	pas de donnees - reprise ancien classement	Le Bourdieu	Route du Crastieu	90	80	7	O	69	60	nc	4	LE TEMPLE
D5	pas de donnees - reprise ancien classement	Boutas	Piste forestiere du Porge	90	80	7	O	69	60	nc	4	LE TEMPLE
D5	pas de donnees - reprise ancien classement	Route du Crastieu	Boutas	90	80	7	O	69	60	nc	4	LE TEMPLE
D5	pas de donnees - reprise ancien classement	D107	Le Bourdieu	70	70	7	O	67	58	nc	4	LE TEMPLE
D5	pas de donnees - reprise ancien classement	Garrot	Rond Point(Av des Sablieres)	90	80	7	O	69	60	nc	4	LE BARP
D5	pas de donnees - reprise ancien classement	Piste Forestiere	Garrot	90	80	7	O	69	60	nc	4	LE BARP
D5	pas de donnees - reprise ancien classement	Rue des Bouvreuils	Piste Forestiere	90	80	7	O	69	60	nc	4	LE BARP
D5	pas de donnees - reprise ancien classement	Lucandreau	Rue des Palombes	50	50	7	O	64	55	nc	5	LE BARP
D5	pas de donnees - reprise ancien classement	Rue de Carreyre	Lucandreau	50	50	7	O	64	55	nc	5	LE BARP
D5	pas de donnees - reprise ancien classement	Rond Point(Av des Sablieres)	Sablieres	90	80	7	O	69	60	nc	4	MIOS, LE BARP
D5	pas de donnees - reprise ancien classement	D1010	Rue de Carreyre	50	50	7	O	64	55	nc	5	LE BARP
D5	pas de donnees - reprise ancien classement	Route de Serigas	D5	30	30	7	O	62	53	nc	5	SAUMOS
D5	pas de donnees - reprise ancien classement	Blagon	D106	50	50	7	O	65	55	nc	5	LANTON
D5	s/c CD33 Correction cat3 Gestion CD33	Sortie d'agglomeration	Sortie La Bergerie	70	70	7	O	71	63	10 500	3	MARCHEPRIME, MIOS
D5E3	pas de donnees - reprise ancien classement	Craste de Planque Martin	Les Andrauts	90	80	7	O	72	62	nc	3	LACANAU
D5E3	pas de donnees - reprise ancien classement	Les Andrauts ; zone 70 Sud	Les Andrauts ; zone 70 Nord	70	70	7	O	70	60	nc	4	LACANAU
D5E3	pas de donnees - reprise ancien classement	Craste de l'Eyron	Route du stade	90	80	7	O	72	62	nc	3	SAUMOS
D5E3	pas de donnees - reprise ancien classement	Route du stade	Le Petit Courgas	70	70	7	O	70	60	nc	4	SAUMOS
D5E3	pas de donnees - reprise ancien classement	Le Petit Courgas	Route de l'Eglise Saumos	50	50	7	O	67	58	nc	4	SAUMOS
D5E3	pas de donnees - reprise ancien classement	D6	Craste de Plaque Martin	90	80	7	O	72	62	nc	3	LACANAU

Nom de la voie	origin_trj	Début tronçon	Fin tronçon	Vitesse VL	Vitesse PL	Largeur	tissu	Laeq jour	Laeq nuit	TMJA 2020	Cat. Brut	Communes
D5E3	pas de donnees - reprise ancien classement	Route de l'Eglise Saumos	D5	50	50	7	O	67	58	nc	4	SAUMOS
D5E3	pas de donnees - reprise ancien classement	Les Andrauts	limite de commune Saumos	90	80	7	O	72	62	nc	3	SAUMOS, LACANAU
D5E3	pas de donnees - reprise ancien classement	fin zone 70	debut zone 70	70	70	7	O	70	60	nc	4	SAUMOS
D5E3	pas de donnees - reprise ancien classement	fin zone 70	limite de commune Saumos	90	80	7	O	72	62	nc	3	SAUMOS, LACANAU
D5E5	pas de donnees - reprise ancien classement	Rond Point (Rue des oiseaux)	Rue Victor Hamm	50	50	7	O	68	60	nc	4	AUDENGE
D5E5	pas de donnees - reprise ancien classement	Houqueyra	Chemin d'Ayquemorte	90	80	7	O	73	64	nc	3	AUDENGE
D5E5	pas de donnees - reprise ancien classement	Piste Forestiere NÂ°209	D5	50	50	7	O	68	60	nc	4	AUDENGE
D5E5	pas de donnees - reprise ancien classement	Les Jardins d'Audenge	Rue Pablo Neruda	50	50	7	O	68	60	nc	4	AUDENGE
D5E5	pas de donnees - reprise ancien classement	Stand de Tir	Zone Artisanale	50	50	7	O	68	60	nc	4	AUDENGE
D5E5	pas de donnees - reprise ancien classement	Rue Victor Hamm	Rond Point (Daniel Digneaux)	50	50	7	O	68	60	nc	4	AUDENGE
D5E5	pas de donnees - reprise ancien classement	Boulevard Gambetta	Piste cyclable	50	50	7	O	68	60	nc	4	AUDENGE
D5E5	pas de donnees - reprise ancien classement	Zone Artisanale	Houqueyra	90	80	7	O	73	64	nc	3	AUDENGE
D5E5	pas de donnees - reprise ancien classement	La Hourcade	Piste Forestiere NÂ°209	90	80	7	O	73	64	nc	3	AUDENGE
D5E5	pas de donnees - reprise ancien classement	Piste cyclable	Rue des Roitelets	50	50	7	O	68	60	nc	4	AUDENGE
D5E5	pas de donnees - reprise ancien classement	Rue des Roitelets	Rue des Freres Lumiere	50	50	7	O	68	60	nc	4	AUDENGE
D5E5	pas de donnees - reprise ancien classement	D3	Boulevard Gambetta	50	50	7	O	68	60	nc	4	AUDENGE
D5E5	pas de donnees - reprise ancien classement	Rue Pablo Neruda	Stand de tir	50	50	7	O	68	60	nc	4	AUDENGE
D5E5	pas de donnees - reprise ancien classement	La Braneyre	Les Jardins d'Audenge	50	50	7	O	68	60	nc	4	AUDENGE
D5E5	pas de donnees - reprise ancien classement	Rond Point (Rue Daniel Digneaux)	La Braneyre	50	50	7	O	68	60	nc	4	AUDENGE
D5E5	pas de donnees - reprise ancien classement	Rue des Freres Lumiere	Rond Point (Rue des oiseaux)	50	50	7	O	68	60	nc	4	AUDENGE
D5E5	pas de donnees - reprise ancien classement	La Hourcade	Entrée Lubec	50	50	7	O	68	60	nc	4	AUDENGE
D5E5	pas de donnees - reprise ancien classement	Sortie Houqueyra	Chemin d'Ayquemorte	70	70	7	O	71	62	nc	3	AUDENGE
D5E5	pas de donnees - reprise ancien classement	Houqueyra	Chemin d'Ayquemorte	70	70	7	O	71	62	nc	3	AUDENGE
D6	src CD33 Correction cat4 augmentation trafic Gestion CD33	Entree d'agallo LACANAU-OCEAN	Fin route	50	50	7	O	66	58	6 580	4	LACANAU
D6	src CD33 cat4 Inchange Gestion CD33	Sortie d'agallo LE HUGA	Entree d'agallo LACANAU-OCEAN	90	80	7	O	69	60	6 580	4	LACANAU
D6	src CD33 Correction cat4 augmentation trafic Gestion CD33	Entree d'agallo, LE HUGA	Sortie d'agallo, LE HUGA	50	50	7	O	66	58	6 580	4	LACANAU

Nom de la voie	origine_trj	Début tronçon	Fin tronçon	Vitesse VL	Vitesse PL	Largeur	tissu	Laeq jour	Laeq nuit	TMJA 2020	Cat. Bruit	Communes
D6	src CD33 cat4 Inchange Gestion CD33	Fin limitation 50 km/h	Entree d'aggl. LE HUGA	90	80	7	O	69	60	6 580	4	LACANAU
D6	src CD33 Corection cat4 augmentation trafic Gestion CD33	Debut limitation 50 km/h	Fin limitation 50 km/h	50	50	7	O	66	58	6 580	4	LACANAU
D6	src CD33 cat4 Inchange Gestion CD33	Rond-point les Baenasses	Debut limitation 50 km/h	90	80	7	O	69	60	6 580	4	LACANAU
D6	src CD33 cat4 Inchange Gestion CD33	Sortie d'agglomeration	Rond-point les Baenasses	90	80	7	O	69	60	6 580	4	LACANAU
D6	pas de donnees - reprise ancien classement	fin zone 30	Sortie d'agglomeration	50	50	7	O	65	55	nc	5	LACANAU
D6	pas de donnees - reprise ancien classement	Entree d'agglomeration	RD3	50	50	7	O	65	55	nc	5	LACANAU
D6	src CD33 cat 4 Inchange Gestion CD33	Limite de commune STE-HELENE	Entree d'agglomeration	90	80	7	O	69	60	5 980	4	SAINTE-HELENE, LACANAU
D6	src CD33 cat 4 Inchange Gestion CD33	Fin terre-plein central	Limite de commune LACANAU	90	80	7	O	69	60	5 980	4	SAINTE-HELENE, LACANAU
D6	pas de donnees - reprise ancien classement	Debut terre-plein central	Fin terre-plein central	90	80	10	O	69	60	nc	4	SAINTE-HELENE
D6	pas de donnees - reprise ancien classement	RD5	Debut terre-plein central	90	80	7	O	69	60	nc	4	SAINTE-HELENE
D6	pas de donnees - reprise ancien classement	Limite de commune SALAUNES	RD5	90	80	7	O	69	60	nc	4	SAINTE-HELENE
D6	src CD33 cat 3 Inchange Gestion CD33	route de Castelnaud	Limite de commune STE-HELENE	90	80	7	O	73	64	10 680	3	SAINTE-HELENE, SALAUNES
D6	src CD33 cat 3 Inchange Gestion CD33	route de Castelnaud	D1215	90	80	7	O	72	63	10 680	3	SALAUNES
D6	pas de donnees - reprise ancien classement	RD3	fin zone 30	30	30	7	O	61	52	nc	5	LACANAU
D6	src ORTR Cereima nouveau troncon cat4 Gestion CD33	entree est aggljo Lacanau	entree nord aggljo Lacanau	80	80	7	O	69	61	6 112	4	LACANAU
D650	pas de donnees - reprise ancien classement	RD 3	Avenue de Boiens	50	50	9	O	67	58	nc	4	BIGANOS
D650	src CD33 cat 4 Inchange Gestion CD33	Avenue de Boiens	Sortie d'agglomeration	50	50	7	O	67	58	11 500	4	BIGANOS
D650	src CD33 cat 3 Inchange Gestion CD33	Sortie d'agglomeration	Limitation commune LE TEICH	80	80	7	O	72	63	11 500	3	LE TEICH, BIGANOS
D650	src CD33 cat 4 Inchange Gestion CD33	Limitation commune LE TEICH	Debut limitation 70 km/h	70	70	7	O	70	61	11 500	4	LE TEICH, BIGANOS
D650	src CD33 cat 4 Inchange Gestion CD33	Debut limitation 70 km/h	Fin limitation 70 km/h	50	50	7	O	70	61	11 500	4	LE TEICH
D650	src CD33 cat 3 Inchange Gestion CD33	Fin limitation 70 km/h	Entree d'agglomeration	80	80	7	O	72	63	11 500	3	LE TEICH
D650	pas de donnees - reprise ancien classement	Entree d'agglomeration	Rond point parc regional	50	50	7	O	67	59	nc	4	LE TEICH
D650	pas de donnees - reprise ancien classement	Rond point parc regional	Rue de Jeangard	50	50	7	O	67	59	nc	4	LE TEICH
D650	pas de donnees - reprise ancien classement	Rue de Jeangard	Rue de Jeangard	50	50	7	O	67	59	nc	4	LE TEICH
D650	src CD33 cat 4 Inchange Gestion CD33	Rue du stade	Sortie d'agglomeration	50	50	7	O	67	59	7 260	4	LE TEICH
D650	src CD33 cat 4 Inchange Gestion CD33	Sortie d'agglomeration	Debut limitation 70 km/h	70	70	7	O	70	61	7 260	4	LE TEICH
D650	src CD33 cat 4 Inchange Gestion CD33	Debut limitation 70 km/h	Allée de Canteranne	70	70	7	O	70	61	7 260	4	GUJAN-MESTRAS, LE TEICH

Nom de la voie	origin_trn1	Début tronçon	Fin tronçon	Vitesse VL	Vitesse PL	Largeur	tissu	Laeq jour	Laeq nuit	TMJA 2020	Cat. Brut	Communes
D650	src CD33 cat 4 inchange Gestion CD33	Allée de Canteranne	Entree d'agglomeration	70	70	7	O	70	61	7 260	4	GUJAN-MESTRAS, LE TEICH
D650	src CD33 cat 4 inchange Gestion CD33	Entree d'agglomeration	Allée du Haurat	50	50	7	O	67	59	7 260	4	GUJAN-MESTRAS
D650	pas de donnees - reprise ancien classement	Allée du Haurat	Rue Camille Dignac	50	50	7	O	67	59	nc	4	GUJAN-MESTRAS
D650	pas de donnees - reprise ancien classement	Rue Camille Dignac	Rue du Marechal Foch	50	50	7	O	67	59	nc	4	GUJAN-MESTRAS
D650	pas de donnees - reprise ancien classement	Rue du Marechal Foch	Allée de Fontebride	50	50	7	O	67	59	nc	4	GUJAN-MESTRAS
D650	pas de donnees - reprise ancien classement	Allée de Fontebride	Allée des places	50	50	7	O	67	59	nc	4	GUJAN-MESTRAS
D650	pas de donnees - reprise ancien classement	Allée des places	Allée des coquelicots	50	50	7	O	67	59	nc	4	GUJAN-MESTRAS
D650	pas de donnees - reprise ancien classement	Allée des coquelicots	Sortie d'agglomeration	50	50	7	O	67	59	nc	4	GUJAN-MESTRAS
D650	pas de donnees - reprise ancien classement	Sortie d'agglomeration	Entree d'agglomeration	70	70	7	O	70	61	nc	4	GUJAN-MESTRAS, LA TESTE-DE-BUCH
D650	pas de donnees - reprise ancien classement	Entree d'agglomeration	Debut de 2x2 voies	50	50	7	O	68	59	nc	4	LA TESTE-DE-BUCH
D650	pas de donnees - reprise ancien classement	Debut de 2x2 voies	fin de 2x2 voies	50	50	15	O	67	58	nc	4	LA TESTE-DE-BUCH
D650	pas de donnees - reprise ancien classement	Debut de 2x2 voies	100m avt feu	50	50	7	O	67	58	nc	4	LA TESTE-DE-BUCH
D650	pas de donnees - reprise ancien classement	100m apr feu	sortie d'agglomeration	50	50	7	O	67	58	nc	4	LA TESTE-DE-BUCH
D650	pas de donnees - reprise ancien classement	Sortie d'agglomeration	Entree d'agglomeration	70	70	7	O	70	61	nc	4	LA TESTE-DE-BUCH
D650	pas de donnees - reprise ancien classement	limite de commune Arcachon	D1251	50	50	15	O	67	58	nc	4	ARCACHON, LA TESTE-DE-BUCH
D650	pas de donnees - reprise ancien classement	Av N Deganne	limite de commune La Teste de Buch	50	50	7	O	67	58	nc	4	ARCACHON, LA TESTE-DE-BUCH
D650	pas de donnees - reprise ancien classement	Av N Deganne	Boulevard de l'Ocean	50	50	3	O	67	59	nc	4	ARCACHON
D650E1	pas de donnees - reprise ancien classement	Rue des Pins	D650	90	80	7	O	70	61	nc	4	LE TEICH
D650E1	src CD33 cat 4 inchange Gestion CD33	A660	Fin Ã©changeur	90	80	7	O	70	61	9 830	4	LE TEICH
D650E1	pas de donnees - reprise ancien classement	D260	Rue des Pins	90	80	7	O	70	61	nc	4	LE TEICH
D650E1	src CD33 cat 4 inchange Gestion CD33	Fin Ã©changeur	D260	90	80	7	O	70	61	9 830	4	LE TEICH
D650E3	pas de donnees - reprise ancien classement	AllÃ©e du Lavoir	AllÃ©e du Fin	50	50	7	O	67	59	nc	4	GUJAN-MESTRAS
D650E3	pas de donnees - reprise ancien classement	D260(Rond Point)	AllÃ©e Natier	50	50	7	O	67	59	nc	4	GUJAN-MESTRAS
D650E3	pas de donnees - reprise ancien classement	AllÃ©e Natier	AllÃ©e FranÃ§ois Mauriac	50	50	7	O	67	59	nc	4	GUJAN-MESTRAS
D650E3	pas de donnees - reprise ancien classement	Rond Point(AllÃ©e Mansart)	AllÃ©e Joseph Vernet	50	50	7	O	67	59	nc	4	GUJAN-MESTRAS
D650E3	pas de donnees - reprise ancien classement	Bretelle	Rond Point (AllÃ©e Mansart)	50	50	7	O	67	59	nc	4	GUJAN-MESTRAS
D650E3	pas de donnees - reprise ancien classement	Piste cyclable	D260(Rond Point)	50	50	7	O	67	59	nc	4	GUJAN-MESTRAS
D650E3	pas de donnees - reprise ancien classement	AllÃ©e du Fin	D650	50	50	7	O	67	59	nc	4	GUJAN-MESTRAS

Nom de la voie	origin_trj	Début tronçon	Fin tronçon	Vitesse VL	Vitesse PL	Largeur	tissu	Laeq jour	Laeq nuit	TMJA 2020	Cat. Brut	Communes
D650E3	pas de donnees - reprise ancien classement	A660	Bretelle	50	50	7	O	67	59	nc	4	GUJAN-MESTRAS
D650E3	pas de donnees - reprise ancien classement	All@e François Mauriac	All@e du Lavoir	50	50	7	O	67	59	nc	4	GUJAN-MESTRAS
D650E3	pas de donnees - reprise ancien classement	All@e JosephVernet	Piste cyclable	50	50	7	O	67	59	nc	4	GUJAN-MESTRAS
D651	pas de donnees - reprise ancien classement	Sortie d'agglomeration Leognan	100m avt feu	90	80	7	O	71	62	nc	3	LEOGNAN, MERIGNAC
D651	pas de donnees - reprise ancien classement	Sortie d'agglomeration Leognan	Entree d'agglomeration	90	80	7	O	71	62	nc	3	LEOGNAN
D651	pas de donnees - reprise ancien classement	Entree d'agglomeration	Rue Jules Guesde	50	50	7	O	66	57	nc	4	LEOGNAN
D651	pas de donnees - reprise ancien classement	Rue Jules Guesde	Sortie d'agglomeration	50	50	7	O	66	57	nc	4	LEOGNAN
D651	pas de donnees - reprise ancien classement	Sortie d'agglomeration	Entr@e Bonois	90	80	7	O	70	61	nc	4	LEOGNAN
D651	pas de donnees - reprise ancien classement	Limite commune LA@ognan	Entr@e agglom@ation	90	80	7	O	70	61	nc	4	SAUCATS, LEOGNAN
D651	pas de donnees - reprise ancien classement	Entree d'agglomeration	RD108	50	50	7	O	66	57	nc	4	SAUCATS
D651	pas de donnees - reprise ancien classement	Sortie Bonois	Limite commune SAUCATS	90	80	7	O	70	61	nc	4	SAUCATS, LEOGNAN
D651	pas de donnees - reprise ancien classement	Entr@e Bonois	Sortie Bonois	50	50	7	O	66	57	nc	4	LEOGNAN
D651	src CD33 nouveau troncon cat4 Gestion CD33	D111	centre ville Saucats	80	80	7	O	69	61	5 810	4	SAUCATS
D652	pas de donnees - reprise ancien classement	Debut limitation 90 km/h	RD 256	90	80	7	O	70	61	nc	4	GUJAN-MESTRAS
D669	src CD33 cat4 inchage Gestion CD33	D23	Debut de limitation 70 km/h	50	50	7	O	66	56	5 670	4	BOURG
D669	src CD33 cat4 inchage Gestion CD33	Debut de limitation 70 km/h	Sortie d'agglomeration	70	70	7	O	68	59	5 670	4	BOURG
D669	src CD33 cat4 inchage Gestion CD33	Entr@e Bourg	Sortie La Lustre	90	80	7	O	70	61	5 670	4	BOURG
D669	src CD33 cat4 inchage Gestion CD33	Fin pente	Limite de commune TAURIAC	90	80	7	O	70	61	5 670	4	BOURG
D669	src CD33 cat4 inchage Gestion CD33	Entr@e La Lustre	Sortie La Lustre	50	50	7	O	66	56	5 670	4	BOURG, TAURIAC
D669	src CD33 cat4 inchage Gestion CD33	Sortie d'agglomeration	Entree d'agglomeration	70	70	7	O	68	59	5 670	4	TAURIAC
D669	src CD33 cat4 inchage Gestion CD33	Entree d'agglomeration	fin zone 30	50	50	7	O	66	56	5 670	4	TAURIAC, PRIGNAC-ET-MARCAMPS
D669	src CD33 cat4 inchage Gestion CD33	Croisement	Fin pente	50	50	7	O	66	56	5 670	4	PRIGNAC-ET-MARCAMPS
D669	src CD33 cat4 inchage Gestion CD33	Impasse du stade	Fin zone 30	50	50	7	O	66	56	5 670	4	PRIGNAC-ET-MARCAMPS
D669	src CD33 cat4 inchage Gestion CD33	Sortie d'agglomeration	Fin limitation 70 km/h	70	70	7	O	68	59	5 670	4	PRIGNAC-ET-MARCAMPS
D669	src CD33 cat4 inchage Gestion CD33	Fin limitation 70 km/h	Limite de commune ST-GERVAIS	90	80	7	O	70	61	5 670	4	SAINT-GERVAIS, PRIGNAC-ET-MARCAMPS
D669	src CD33 cat4 inchage Gestion CD33	Limite de commune PRIGNAC	Entree d'agglomeration	90	80	7	O	70	61	5 670	4	SAINT-GERVAIS, PRIGNAC-ET-MARCAMPS
D669	src CD33 cat4 inchage Gestion CD33	Entree d'agglomeration	Sortie d'agglomeration	70	70	7	O	68	59	5 670	4	SAINT-GERVAIS, PRIGNAC-ET-MARCAMPS
D669	src CD33 cat4 inchage Gestion CD33	Sortie Saint Gervais	Entree Saint-Andre de Cubzac	90	80	7	O	70	61	5 670	4	SAINT-GERVAIS, SAINT-ANDRE-DE-CUBZAC

Nom de la voie	origin_trn1	Début tronçon	Fin tronçon	Vitesse VL	Vitesse PL	Largeur	tissu	Laeq jour	Laeq nuit	TMJA 2020	Cat. Brut	Communes
D669	src CD33 cat4 Inchage Gestion CD33	Entree d'agglomeration	RN10	50	50	7	O	66	56	5 670	4	SAINT-ANDRE-DE-CUBZAC
D669	src CD33 cat5 Inchage Gestion CD33	Impasse du stade	Fin zone 30	30	30	7	O	62	53	5 670	5	PRIGNAC-ET-MARCAMPS
D669	src CD33 cat5 Inchage Gestion CD33	debut zone 30	Fin zone 30	30	30	7	O	62	53	5 670	5	PRIGNAC-ET-MARCAMPS
D669	src CD33 cat4 Inchage Gestion CD33	Entrée Prignac et Marcamps	debut zone 30	50	50	7	O	66	56	5 670	4	PRIGNAC-ET-MARCAMPS
D669E5	src CD33 nouveau troncon cat4 Gestion CD33	D669	panneau 50	80	80	7	O	69	61	5 330	4	BLAYE, CARS, SAINT-MARTIN-LACAUSSADE
D669E5	src CD33 nouveau troncon cat4 Gestion CD33	panneau 50	D937	50	50	7	O	66	59	5 330	4	BLAYE, CARS, SAINT-MARTIN-LACAUSSADE
D670	pas de donnees - reprise ancien classement	RD936	Entree aglo MERLANDE	50	50	7	O	71	63	nc	3	SAINTE-TERRE, VIGNONET
D670	pas de donnees - reprise ancien classement	Entree aglo MERLANDE	Sortie aglo MERLANDE	50	50	7	O	71	63	nc	3	SAINTE-TERRE, VIGNONET
D670	pas de donnees - reprise ancien classement	Sortie aglo MERLANDE	Entree aglo LAVAGNAC	90	80	7	O	76	67	nc	3	SAINTE-TERRE
D670	pas de donnees - reprise ancien classement	Entree aglo LAVAGNAC	Debut zone 30	50	50	7	O	71	63	nc	3	SAINTE-TERRE
D670	pas de donnees - reprise ancien classement	Debut zone 30	Sortie aglo LAVAGNAC	30	30	7	O	68	61	nc	4	SAINTE-TERRE
D670	pas de donnees - reprise ancien classement	Sortie aglo LAVAGNAC	Limite de commune ST-JEAN	50	50	7	O	71	63	nc	3	SAINTE-TERRE, SAINT-JEAN-DE-BLAIGNAC
D670	pas de donnees - reprise ancien classement	Sortie aglo LAVAGNAC	Ent, aglo ST-JEAN-DE-BLAIGNAC	50	50	7	O	71	63	nc	3	SAINTE-TERRE, SAINT-JEAN-DE-BLAIGNAC
D670	pas de donnees - reprise ancien classement	Ent, aglo ST-JEAN-DE-BLAIGNAC	RD18	50	50	7	O	71	63	nc	3	SAINTE-TERRE, SAINT-JEAN-DE-BLAIGNAC
D670	pas de donnees - reprise ancien classement	RD19E1	Sortie d'agglomeration	50	50	7	O	71	63	nc	3	SAINT-EMILION, SAINT-SULPICE-DE-FALEYRENS
D670	pas de donnees - reprise ancien classement	Sortie d'agglomeration	Limite commune SAINT-EMILION	90	80	7	O	75	67	nc	3	SAINT-EMILION, SAINT-SULPICE-DE-FALEYRENS
D670	pas de donnees - reprise ancien classement	Sortie commune SAINT-SULPICE	RD670E5	90	80	7	O	75	67	nc	3	SAINT-EMILION, SAINT-SULPICE-DE-FALEYRENS
D670	pas de donnees - reprise ancien classement	RD670E5	Limite de commune VIGNONET	90	80	7	O	75	67	nc	3	VIGNONET, SAINT-EMILION
D670	pas de donnees - reprise ancien classement	Limite de commune ST-EMILION	Entree d'agglomeration	90	80	7	O	75	67	nc	3	VIGNONET, SAINT-EMILION
D670	pas de donnees - reprise ancien classement	Entree d'agglomeration	RD936	50	50	7	O	71	63	nc	3	VIGNONET
D670	pas de donnees - reprise ancien classement	D248	D1010	50	50	7	O	65	56	nc	5	SAINT-ANDRE-DE-CUBZAC
D670	pas de donnees - reprise ancien classement	D248	Rd point acces A10	50	50	7	O	65	56	nc	5	SAINT-ANDRE-DE-CUBZAC
D670	src CD33 cat3 Inchage Gestion CD33	A10	Limite de commune LA LANDE	90	80	7	O	73	65	11 280	3	LA LANDE-DE-FRONSAC, SAINT-ANDRE-DE-CUBZAC
D670	src CD33 cat3 Inchage Gestion CD33	Limite de commune ST-ANDRE	RD246E1	90	80	7	O	73	65	11 280	3	LA LANDE-DE-FRONSAC, SAINT-ANDRE-DE-CUBZAC
D670	src CD33 cat3 Inchage Gestion CD33	Sortie la Lande de Fronsac	Entree la Lande de Fronsac	90	80	7	O	73	65	11 280	3	CADILLAC-EN-FRONSADAIS, LA LANDE-DE-FRONSAC
D670	src CD33 cat3 Inchage Gestion CD33	Sortie Cadillac en Fronsadais	Entree la Lande de Fronsac	50	50	7	O	69	61	11 280	4	CADILLAC-EN-FRONSADAIS, LA LANDE-DE-FRONSAC
D670	src CD33 cat3 Inchage Gestion CD33	Sortie Cadillac en Fronsadais	Limite de commune LUGON	90	80	7	O	73	65	11 280	3	CADILLAC-EN-FRONSADAIS, LUGON-ET-L'ILE-DU-CARNAY

Nom de la voie	origin_trn1	Début tronçon	Fin tronçon	Vitesse VL	Vitesse PL	Largeur	tissu	Laeq jour	Laeq nuit	TMJA 2020	Cat. Brut	Communes
D670	src CD33 cat3 Inchange Gestion CD33	Limite de commune CADILLAC	Entrée Lugon	90	80	7	O	73	65	11 280	3	CADILLAC-EN-FRONSADAIS, LUGON-ET-L'ILE-DU-CARNAY
D670	src CD33 cat3 Inchange Gestion CD33	Entree Lugon	limitation 70 km/h	70	70	7	O	72	64	11 280	3	LUGON-ET-L'ILE-DU-CARNAY
D670	src CD33 Correction cat4 chg pourc pl 10a5 Gestion CD33	Debut limitation 50 km/h	limitation 70 km/h	50	50	7	O	69	61	11 280	4	SAINT-GERMAIN-DE-LA-RIVIERE, LUGON-ET-L'ILE-DU-CARNAY
D670	src CD33 cat3 Inchange Gestion CD33	Limite commune LUGON	Debut limitation 50 km/h	70	70	7	O	72	64	11 280	3	SAINT-GERMAIN-DE-LA-RIVIERE, LUGON-ET-L'ILE-DU-CARNAY
D670	src CD33 Correction cat4 chg pourc pl 10a5 Gestion CD33	Debut limitation 50 km/h	Fin limitation 50 km/h	50	50	7	O	69	61	11 280	4	SAINT-GERMAIN-DE-LA-RIVIERE
D670	src CD33 cat3 Inchange Gestion CD33	Fin limitation 50 km/h	Limite de commune LA RIVIERE	90	80	7	O	73	65	11 280	3	SAINT-GERMAIN-DE-LA-RIVIERE, LA RIVIERE
D670	src CD33 cat3 Inchange Gestion CD33	Limite de commune ST-GERMAIN	Debut limitation 70 km/h	90	80	7	O	74	66	10 210	3	SAINT-GERMAIN-DE-LA-RIVIERE, LA RIVIERE
D670	src CD33 cat3 Inchange Gestion CD33	Debut limitation 70 km/h	Entree d'agglomeration	70	70	7	O	72	64	10 210	3	LA RIVIERE
D670	src CD33 cat4 Inchange Gestion CD33	Entree d'agglomeration	Entree La Riviere	50	50	7	O	68	60	10 210	4	SAINT-MICHEL-DE-FRONSAC, LA RIVIERE
D670	src CD33 cat4 Inchange Gestion CD33	Entree La Riviere	Entrée Saint-Michel de Fronsac	50	50	7	O	68	60	10 210	4	SAINT-MICHEL-DE-FRONSAC, LA RIVIERE
D670	src CD33 cat3 Inchange Gestion CD33	Sortie d'agglomeration	Entrée Saint-Michel de Fronsac	70	70	7	O	72	64	10 210	3	FRONSAC, SAINT-MICHEL-DE-FRONSAC
D670	src CD33 cat4 Inchange Gestion CD33	Entree d'agglomeration	Sortie d'agglomeration	50	50	7	O	68	60	10 210	4	FRONSAC
D670	src CD33 cat3 Inchange Gestion CD33	Sortie d'agglomeration	Entree d'agglomeration	90	80	7	O	74	66	10 210	3	FRONSAC
D670	src CD33 cat4 Inchange Gestion CD33	Entree d'agglomeration	Limite commune LIBOURNE	50	50	7	O	68	60	10 210	4	LIBOURNE, FRONSAC
D670	src CD33 cat4 Inchange Gestion CD33	Limite commune LIBOURNE	Rond point	50	50	7	O	68	60	10 210	4	LIBOURNE, FRONSAC
D670	pas de donnees - reprise ancien classement	Rond point	Rond point Caserne	30	30	17	O	67	60	nc	4	LIBOURNE
D670	pas de donnees - reprise ancien classement	Rond point Caserne	N89	50	50	7	O	71	63	nc	3	LIBOURNE
D670	pas de donnees - reprise ancien classement	N89	Sortie d'agglomeration	50	50	7	O	71	63	nc	3	SAINT-EMILION, LIBOURNE
D670	pas de donnees - reprise ancien classement	Limitation 70	Limite de commune St-Sulpice-de-Faleyren	90	80	7	O	75	67	nc	3	SAINT-EMILION, SAINT-SULPICE-DE-FALEYRENS
D670	pas de donnees - reprise ancien classement	Entree d'agglomeration	RD19E1	50	50	7	O	71	63	nc	3	SAINT-EMILION, SAINT-SULPICE-DE-FALEYRENS
D670	src CD33 cat3 Inchange Gestion CD33	limitation 70 kmh	Entree d'agglomeration	70	70	7	O	72	64	10 210	3	FRONSAC
D670	pas de donnees - reprise ancien classement	Limite de commune Libourne	Limitation 70	70	70	7	O	73	65	nc	3	SAINT-EMILION, LIBOURNE
D670E5	pas de donnees - reprise ancien classement	RD670	Limite commune ST-LAURENT	90	80	7	O	75	67	nc	3	SAINT-EMILION, SAINT-LAURENT-DES-COMBES
D670E5	pas de donnees - reprise ancien classement	Limite commune ST-EMILION	RD243	90	80	7	O	75	67	nc	3	SAINT-hippolyte, SAINT-EMILION, SAINT-LAURENT-DES-COMBES
D670E5	pas de donnees - reprise ancien classement	RD243	Limite de commune ST-PEY	90	80	7	O	75	67	nc	3	SAINT-hippolyte, SAINT-PEY-D'ARMENS, SAINT-LAURENT-DES-COMBES
D670E5	pas de donnees - reprise ancien classement	Limite de commune ST-hippolyte	RD936	90	80	7	O	75	67	nc	3	SAINT-hippolyte, SAINT-PEY-D'ARMENS

Nom de la voie	origin_trj	Début tronçon	Fin tronçon	Vitesse VL	Vitesse PL	Largeur	tissu	Laeq jour	Laeq nuit	TMJA 2020	Cat. Bruit	Communes
D670E9	pas de donnees - reprise ancien classement	Rue de la Fontaine	Route de Libourne	50	50	7	O	67	58	nc	4	SAINT-ANDRE-DE-CUBZAC
D671	pas de donnees - reprise ancien classement	D20	Sortie d'agglomeration	50	50	7	O	67	58	nc	4	LA SAUVE, CREON
D671	pas de donnees - reprise ancien classement	Sortie agglo CREON	Limite commune LA SAUVE	90	80	7	O	71	63	nc	3	LA SAUVE, CREON
D671	pas de donnees - reprise ancien classement	Limite commune CREON	Entrée@e la Sauve	90	80	7	O	71	63	nc	3	LA SAUVE, CREON
D671	pas de donnees - reprise ancien classement	Entrée@e La Sauve	Sortie La Sauve	50	50	7	O	67	58	nc	4	LA SAUVE
D671	pas de donnees - reprise ancien classement	Sortie d'agglomeration	Limite de commune TARGON	90	80	7	O	71	63	nc	3	TARGON, SAINT-LEON, LA SAUVE
D671	pas de donnees - reprise ancien classement	Limite commune LA SAUVE	Debut pente	90	80	7	O	71	63	nc	3	TARGON, SAINT-LEON, LA SAUVE
D671	src CD33 cat3 Inchange Gestion CD33	Cassectabey	Sortie CrÃ©aon	90	80	7	O	71	63	7 730	3	SADIRAC, CREON
D671	src CD33 cat5 Inchange Gestion CD33	Chemin de IStron (Lorient)	D13E3 (Route de Carnarsac)	30	30	7	O	64	55	7 730	5	SADIRAC
D671	src CD33 cat4 Inchange Gestion CD33	Landereau	Sortie de lorient	70	70	7	O	70	61	7 730	4	SADIRAC
D671	src CD33 cat3 Inchange Gestion CD33	Chemin du Petit Cos	Route des Gachets	90	80	7	O	71	63	7 730	3	BONNETAN, SALLEBOEUF
D671	src CD33 cat4 Inchange Gestion CD33	Sortie crÃ©aon	D14E2	50	50	7	O	67	58	7 730	4	CREON
D671	src CD33 cat4 Inchange Gestion CD33	Sortie de lorient	Chemin de Siron (Lorient)	50	50	7	O	67	58	7 730	4	SADIRAC
D671	src CD33 cat3 Inchange Gestion CD33	D936	Chemin du Petit Cos	90	80	7	O	71	63	7 730	3	SALLEBOEUF
D671	src CD33 cat3 Inchange Gestion CD33	Entrée@e Lorient	Chemin d'Audet	90	80	7	O	71	63	7 730	3	SADIRAC
D671	src CD33 cat3 Inchange Gestion CD33	Chemin d'Audet	D115E8	90	80	7	O	71	63	7 730	3	SADIRAC
D671	src CD33 cat3 Inchange Gestion CD33	D115E8	Cassectabey	90	80	7	O	71	63	7 730	3	SADIRAC, CREON
D671	pas de donnees - reprise ancien classement	D14E2	D20	50	50	7	U	75	66	nc	3	CREON
D671	src CD33 cat4 Inchange Gestion CD33	Sortie de Loupes	Entrée@e de Loupes	50	50	7	O	67	58	7 730	4	LOUPES
D671	src CD33 cat3 Inchange Gestion CD33	Entrée@e de Loupes	Landereau	90	80	7	O	71	63	7 730	3	SADIRAC, LOUPES
D671	src CD33 Correction cat3 chg vit 70a80v/ Gestion CD33	Limite de commune Salleboeuf	Limite de commune Loupes	80	80	7	O	71	64	7 730	3	BONNETAN, SALLEBOEUF, LOUPES
D671	src CD33 Correction cat3 chg vit 70a80v/ Gestion CD33	Limite de commune Bonnetan	limitation 70	80	80	7	O	71	64	7 730	3	BONNETAN, LOUPES
D671	src CD33 cat4 Inchange Gestion CD33	debut limitation 70	fin limitation 70	70	70	7	O	70	61	7 730	4	BONNETAN, LOUPES
D671	src CD33 cat3 Inchange Gestion CD33	Limitation 70 kmh	Sortie de Loupes	90	80	7	O	71	63	7 730	3	BONNETAN, LOUPES
D671	src CD33 cat4 Inchange Gestion CD33	Route de Carnarsac	Entrée@e Lorient	50	50	7	O	67	58	7 730	4	SADIRAC
D672	pas de donnees - reprise ancien classement	D936	D936E6	50	50	7	O	63	54	nc	5	PINEUILH

Nom de la voie	origin_tnjl	Début tronçon	Fin tronçon	Vitesse VL	Vitesse PL	Largeur	tissu	Laeq jour	Laeq nuit	TMJA 2020	Cat. Brut	Communes
D672	src ORTR Cerema nouveau tronçon cat4 Gestion CD33	D936	sortie agglo sainte foy la grande	50	50	7	O	66	58	6 227	4	PINEUILH
D672	src ORTR Cerema nouveau tronçon cat4 Gestion CD33	sortie agglo sainte foy la grande	entree agglo les leves et thourmeyragues	80	80	7	O	69	62	6 227	4	LES LEVES-ET-THOUMEYRAGUES, SAINT-ANDRE-ET-APPELLES, PINEUILH
D672	src ORTR Cerema nouveau tronçon cat4 Gestion CD33	entree agglo les leves et thourmeyragues	sortie agglo les leves et thourmeyragues	50	50	7	O	66	58	6 227	4	LES LEVES-ET-THOUMEYRAGUES
D672	src ORTR Cerema nouveau tronçon cat4 Gestion CD33	sortie agglo les leves et thourmeyragues	entree agglo pellegrue	80	80	7	O	69	62	6 227	4	LES LEVES-ET-THOUMEYRAGUES, PELLEGRUE, CAPLONG, MASSUGAS
D672	src ORTR Cerema nouveau tronçon cat4 Gestion CD33	entree agglo pellegrue	D128E7	50	50	7	O	66	58	6 227	4	PELLEGRUE
D674	pas de donnees - reprise ancien classement	Sortie d'agglomeration	Entree d'aggllo, ROLLAND	90	80	7	O	70	61	nc	4	LES PEINTURES
D674	pas de donnees - reprise ancien classement	Entree d'agglomeration	Sortie d'agglomeration	50	50	7	O	66	57	nc	4	LES PEINTURES
D674	pas de donnees - reprise ancien classement	Limite de commune COUTRAS	Entree d'agglomeration	90	80	7	O	70	61	nc	4	COUTRAS, LES PEINTURES
D674	pas de donnees - reprise ancien classement	Sortie d'agglomeration	Lim.de commune LES PEINTURES	90	80	7	O	70	61	nc	4	COUTRAS, LES PEINTURES
D674	pas de donnees - reprise ancien classement	RD10	Sortie d'agglomeration	50	50	7	O	66	57	nc	4	COUTRAS
D674	pas de donnees - reprise ancien classement	RD10	100m apr RD10	50	50	7	O	66	57	nc	4	COUTRAS
D674	src CD33 cat5 Inchange Gestion CD33	Fin zone 30	RD10	50	50	7	O	65	56	5 240	5	COUTRAS
D674	src CD33 cat5 Inchange Gestion CD33	Debut zone 30	Fin zone 30	30	30	7	O	62	52	5 240	5	COUTRAS
D674	src CD33 cat5 Inchange Gestion CD33	Entree d'agglomeration	Debut zone 30	50	50	7	O	65	56	5 240	5	COUTRAS
D674	src CD33 cat4 Inchange Gestion CD33	Limite de commune ABZAC	Entree d'agglomeration	70	70	7	O	68	58	5 240	4	COUTRAS, ABZAC
D674	src CD33 cat4 Inchange Gestion CD33	RD247	Limite de commune COUTRAS	90	80	7	O	70	60	5 240	4	COUTRAS, ABZAC, SABLONS
D674	src CD33 cat4 Inchange Gestion CD33	Limite de commune ST-DENIS	RD247	90	80	7	O	70	60	5 240	4	ABZAC, SABLONS, SAINT-DENIS-DE-PILE
D674	src CD33 cat4 Inchange Gestion CD33	Fin limitation 70 km/h	Limite de commune ABZAC	90	80	7	O	70	60	5 240	4	ABZAC, SABLONS, SAINT-DENIS-DE-PILE
D674	src CD33 cat4 Inchange Gestion CD33	Sortie Frappes	Entrée@e Saint-Denis-de-Pile	70	70	7	O	68	58	5 240	4	SAINT-DENIS-DE-PILE
D674	pas de donnees - reprise ancien classement	Sortie d'aggllo, ROLLAND	fin limitation 70	70	70	7	O	68	60	nc	4	LES PEINTURES
D674	pas de donnees - reprise ancien classement	Entree d'aggllo, ROLLAND	Sortie d'aggllo, ROLLAND	50	50	7	O	66	57	nc	4	LES PEINTURES
D674	pas de donnees - reprise ancien classement	Limite commune LES PEINTURES	fin limitation 70	70	70	7	O	68	60	nc	4	LES PEINTURES, LES EGLISOTTES-ET-CHALAURES
D674	pas de donnees - reprise ancien classement	fin limitation 70	Limite commune LES EGLISOTTES	90	80	7	O	70	61	nc	4	LES PEINTURES, LES EGLISOTTES-ET-CHALAURES
D674	pas de donnees - reprise ancien classement	Sortie d'agglomeration	Limite de dpt CHARENTES	90	80	7	O	70	61	nc	4	LES EGLISOTTES-ET-CHALAURES
D674	pas de donnees - reprise ancien classement	Entree d'agglomeration	Sortie d'agglomeration	50	50	7	O	66	57	nc	4	LES EGLISOTTES-ET-CHALAURES

Nom de la voie	origin_trnj	Début tronçon	Fin tronçon	Vitesse VL	Vitesse PL	Largeur	tissu	Laeq jour	Laeq nuit	TMJA 2020	Cat. Brut	Communes
D674	pas de donnees - reprise ancien classement	Passage e niveau	Entree d'agglomeration	90	80	7	O	70	61	nc	4	LES EGLISOTTES-ET-CHALAURES
D674	src CD33 cat4 inchange Gestion CD33	fin limitation 70 kmh	Sortie Saint-Denis-de-Pile	70	70	7	O	68	58	5 240	4	SAINT-DENIS-DE-PILE
D674	src CD33 cat5 inchange Gestion CD33	Sortie Frappes	Entrée@ Saint-Denis-de-Pile	50	50	7	O	65	56	5 240	5	SAINT-DENIS-DE-PILE
D708	pas de donnees - reprise ancien classement	D936E6	Fin zone 30	30	30	7	O	64	56	nc	5	SAINTE-FOY-LA-GRANDE, PINEUILH
D708	pas de donnees - reprise ancien classement	Fin zone 30	Sortie d'agglomeration	50	50	7	O	67	59	nc	4	PINEUILH
D708	pas de donnees - reprise ancien classement	D936	debut limitation 70	70	70	7	O	70	61	nc	4	SAINT-ANDRE-ET-APPELLES, PINEUILH
D708	pas de donnees - reprise ancien classement	Fin limitation 70km/h	Limite commune LA ROQUILLE	90	80	7	O	72	63	nc	3	LA ROQUILLE, SAINT-ANDRE-ET-APPELLES, PINEUILH
D708	pas de donnees - reprise ancien classement	Limite commune ST-ANDRE	Entree d'agglomeration	90	80	7	O	72	63	nc	3	LA ROQUILLE, SAINT-ANDRE-ET-APPELLES, PINEUILH
D708	pas de donnees - reprise ancien classement	Entree d'agglomeration	Sortie d'agglomeration	50	50	7	O	67	59	nc	4	LA ROQUILLE
D708	pas de donnees - reprise ancien classement	Sortie d'agglomeration	Limite commune MARGUERON	90	80	7	O	72	63	nc	3	LA ROQUILLE, MARGUERON
D708	pas de donnees - reprise ancien classement	Limite commune LA ROQUILLE	Debut limitation 70km/h	90	80	7	O	72	63	nc	3	LA ROQUILLE, MARGUERON
D708	pas de donnees - reprise ancien classement	Debut limitation 70km/h	Entree d'agglomeration	70	70	7	O	70	61	nc	4	MARGUERON
D708	pas de donnees - reprise ancien classement	Entree d'agglomeration	Sortie d'agglomeration	50	50	7	O	67	59	nc	4	MARGUERON
D708	pas de donnees - reprise ancien classement	Sortie d'agglomeration	limite de département	90	80	7	O	72	63	nc	3	MARGUERON
D8E4	pas de donnees - reprise ancien classement	D116	D8	90	80	7	O	69	60	nc	4	SAUTERNES, PREIGNAC
D9	pas de donnees - reprise ancien classement	Agglo La RÀ@ole	D1113	50	50	7	U	72	63	nc	3	LA REOLE
D910	pas de donnees - reprise ancien classement	Sortie Frappes	Entrée@ Frappes	50	50	7	O	73	65	nc	3	SAINT-DENIS-DE-PILE
D910	src CD33 cat3 inchange Gestion CD33	Sortie Frappes	Debut de limitation 70 km/h	90	80	7	O	73	64	10 390	3	SAINT-DENIS-DE-PILE
D910	src CD33 cat3 inchange Gestion CD33	Debut de limitation 70 km/h	Limite de commune LES BILLAUX	70	70	7	O	71	62	10 390	3	LALANDE-DE-POMEROL, SAINT-DENIS-DE-PILE, LES BILLAUX
D910	src CD33 cat4 inchange Gestion CD33	Entree d'agglomeration	RD18	50	50	7	O	68	60	10 390	4	LES BILLAUX
D910	pas de donnees - reprise ancien classement	RD18	Sortie d'agglomeration Les Billaux	50	50	7	O	73	65	nc	3	LALANDE-DE-POMEROL, LIBOURNE, LES BILLAUX
D910	pas de donnees - reprise ancien classement	Sortie d'agglomeration Les Billaux	Entree d'agglomeration Libourne	90	80	7	O	78	69	nc	2	LALANDE-DE-POMEROL, LIBOURNE, LES BILLAUX
D910	pas de donnees - reprise ancien classement	Entree d'agglomeration	D910	50	50	9	O	73	65	nc	3	LIBOURNE
D910	pas de donnees - reprise ancien classement	D910	RD670	50	50	7	O	73	65	nc	3	LIBOURNE, FRONSAC
D932E2	pas de donnees - reprise ancien classement	N524	limitation 70 kmh	70	70	7	O	65	58	nc	5	LANGON
D932E2	pas de donnees - reprise ancien classement	limitation 70 kmh	AV de la Republique	50	50	7	O	65	56	nc	5	LANGON

Nom de la voie	origin_tnjl	Début tronçon	Fin tronçon	Vitesse VL	Vitesse PL	Largeur	tissu	Laeq jour	Laeq nuit	TMJA 2020	Cat. Brut	Communes
D936	src ORTR Cerema/BM cat3 inchange Gestion BM	Sortie Floirac ; échangeur 24	Debut limitation 70km/h ; entrÃ©e Tresses	90	80	7	O	75	68	23 650	3	ARTIGUES-PRES-BORDEAUX, FLOIRAC, TRESSES
D936	src ORTR Cerema cat3 inchange Gestion CD33	Debut limitation 70km/h ; entrÃ©e de Tresses	Sortie Tresses	70	70	7	O	74	66	15 000	3	ARTIGUES-PRES-BORDEAUX, FLOIRAC, TRESSES
D936	pas de donnees - reprise ancien classement	Sortie Tresses	Limitation 70 kmh	90	80	7	O	75	67	nc	3	CARIGNAN-DE-BORDEAUX, TRESSES
D936	pas de donnees - reprise ancien classement	EntrÃ©e Fargues Saint-Hilaire	Sortie Fargues Saint-Hilaire	50	50	7	O	69	61	nc	4	FARGUES-SAINT-HILAIRE, CARIGNAN-DE-BORDEAUX, TRESSES
D936	pas de donnees - reprise ancien classement	Debut limitation 70km/h	EntrÃ©e Fargues Saint-Hilaire	70	70	7	O	72	63	nc	3	FARGUES-SAINT-HILAIRE, BONNETAN
D936	pas de donnees - reprise ancien classement	Fin limitation 70km/h	Limite commune BONNETAN	90	80	7	O	74	65	nc	3	FARGUES-SAINT-HILAIRE, BONNETAN
D936	pas de donnees - reprise ancien classement	Limite commune FARGUES	EntrÃ©e La Plantheyre	90	80	7	O	74	65	nc	3	FARGUES-SAINT-HILAIRE, BONNETAN, SALLEBOEUF
D936	pas de donnees - reprise ancien classement	Sortie La Plantheyre	EntrÃ©e La Plantheyre	50	50	7	O	69	61	nc	4	SALLEBOEUF
D936	pas de donnees - reprise ancien classement	Sortie La Plantheyre	D671	70	70	7	O	72	63	nc	3	SALLEBOEUF
D936	pas de donnees - reprise ancien classement	Debut limitation 50km/h	Limitation 50kmh	70	70	7	O	70	61	nc	4	SALLEBOEUF, CAMARSAC
D936	pas de donnees - reprise ancien classement	Debut limitation 50km/h	fin limitation 50 kmh	50	50	7	O	67	58	nc	4	CAMARSAC
D936	pas de donnees - reprise ancien classement	Fin pente	Debut pente	90	80	7	O	72	63	nc	3	CAMARSAC
D936	pas de donnees - reprise ancien classement	EntrÃ©e Camarsac	Sortie Camarsac	50	50	7	O	67	58	nc	4	CROIGNON, CAMARSAC
D936	pas de donnees - reprise ancien classement	Sortie Camarsac	Limitation 70 (sens inverse)	70	70	7	O	70	61	nc	4	SAINT-GERMAIN-DU-PUCH, CROIGNON, CAMARSAC
D936	pas de donnees - reprise ancien classement	Limitation 70 (sens inverse)	Limite de commune ST-GERMAIN	90	80	7	O	72	64	nc	3	SAINT-GERMAIN-DU-PUCH, CROIGNON
D936	pas de donnees - reprise ancien classement	Limite de commune CROIGNON	Limite de commune CROIGNON	90	80	7	O	72	64	nc	3	SAINT-GERMAIN-DU-PUCH, CROIGNON
D936	pas de donnees - reprise ancien classement	Limite de commune ST-GERMAIN	Limite de commune BARON	90	80	7	O	72	64	nc	3	SAINT-GERMAIN-DU-PUCH, BARON, CROIGNON
D936	pas de donnees - reprise ancien classement	Limite de commune CROIGNON	RD20	90	80	7	O	72	64	nc	3	SAINT-GERMAIN-DU-PUCH, BARON, CROIGNON
D936	src CD33 cat4 inchange Gestion CD33	D20	Limitation 50kmh	90	80	7	O	70	61	5 760	4	BARON
D936	src CD33 Correction cat4 aug trafic Gestion CD33	Limitation 70km/h	Limitation 50 (sens inverse)	50	50	7	O	66	57	5 760	4	BARON
D936	src CD33 cat4 inchange Gestion CD33	Limitation 70 (sens inverse)	EntrÃ©e de ST-QUENTIN-DE-BARON	90	80	7	O	70	61	5 760	4	BARON, SAINT-QUENTIN-DE-BARON
D936	src CD33 Correction cat4 aug trafic Gestion CD33	EntrÃ©e de ST-QUENTIN-DE-BARON	Limitation 30 kmh	50	50	7	O	66	57	5 760	4	BARON, SAINT-QUENTIN-DE-BARON
D936	src CD33 cat5 inchange Gestion CD33	debut limitation 30 kmh	fin limitation 30 kmh	30	30	7	O	62	53	5 760	5	SAINT-QUENTIN-DE-BARON
D936	src CD33 Correction cat4 aug trafic Gestion CD33	fin limitation 30 kmh	Sortie Saint-Quentin-de-Baron	50	50	7	O	66	57	5 760	4	SAINT-QUENTIN-DE-BARON
D936	src CD33 cat4 inchange Gestion CD33	Sortie Saint-Quentin-de-Baron	Limitation 70 kmh	90	80	7	O	70	61	5 760	4	SAINT-QUENTIN-DE-BARON
D936	src CD33 cat4 inchange Gestion CD33	Limitation 70 kmh	EntrÃ©e de Carensac	70	70	7	O	68	59	5 760	4	SAINT-QUENTIN-DE-BARON
D936	pas de donnees - reprise ancien classement	Limite commune ESPIET	Fin pente	50	50	7	O	68	59	nc	4	TIZAC-DE-CURTTON

Nom de la voie	origin_trn1	Début tronçon	Fin tronçon	Vitesse VL	Vitesse PL	Largeur	tissu	Laeq jour	Laeq nuit	TMJA 2020	Cat. Brut	Communes
D936	pas de donnees - reprise ancien classement	Fin pente	Sortie d'agglomeration	50	50	7	O	68	59	nc	4	TIZAC-DE-CURTON
D936	pas de donnees - reprise ancien classement	Sortie d'agglomeration	Limite de commune GREZILLAC	90	80	7	O	72	63	nc	3	TIZAC-DE-CURTON, GREZILLAC
D936	pas de donnees - reprise ancien classement	Limite commune TIZAC	Fin pente	90	80	7	O	72	63	nc	3	TIZAC-DE-CURTON, GREZILLAC
D936	pas de donnees - reprise ancien classement	Fin pente	Limitation 70 kmh	90	80	7	O	72	63	nc	3	GREZILLAC
D936	pas de donnees - reprise ancien classement	Limitation 50km/h	Entrée Pey du Prat	50	50	7	O	68	59	nc	4	GREZILLAC
D936	pas de donnees - reprise ancien classement	Entrée Pey du Prat	Limite de commune BRANNE	50	50	7	O	68	59	nc	4	BRANNE, GREZILLAC
D936	pas de donnees - reprise ancien classement	Limite commune GREZILLAC	Debut zone 30	50	50	7	O	68	59	nc	4	BRANNE, GREZILLAC
D936	pas de donnees - reprise ancien classement	Debut zone 30	Fin zone 30	30	30	7	O	64	56	nc	5	BRANNE
D936	pas de donnees - reprise ancien classement	Fin zone 30	Limite de commune ST-SULPICE	90	80	7	O	72	63	nc	3	SAINT-SULPICE-DE-FALEYRENS, BRANNE
D936	pas de donnees - reprise ancien classement	Limite de commune BRANNE	Limite commune VIGNONET	90	80	7	O	70	61	nc	4	VIGNONET, SAINT-SULPICE-DE-FALEYRENS, BRANNE
D936	pas de donnees - reprise ancien classement	Limite de commune ST-SULPICE	Entree d'agglomeration	90	80	7	O	70	61	nc	4	VIGNONET, SAINT-SULPICE-DE-FALEYRENS
D936	pas de donnees - reprise ancien classement	Entree d'agglomeration	Sortie d'agglomeration	50	50	7	O	66	56	nc	4	VIGNONET
D936	pas de donnees - reprise ancien classement	Sortie d'agglomeration	Limite de commune ST-PEY	90	80	7	O	70	61	nc	4	SAINT-PEY-D'ARMENS, VIGNONET
D936	pas de donnees - reprise ancien classement	Limite de commune VIGNONET	Entree Saint Pey d'Armens	90	80	7	O	70	61	nc	4	SAINT-PEY-D'ARMENS, VIGNONET
D936	s/c CD33 cat4 inchange Gestion CD33	Entree agglomeration	Sortie agglomeration	50	50	7	O	70	61	14 220	4	SAINT-PEY-D'ARMENS
D936	s/c CD33 cat3 inchange Gestion CD33	Sortie d'agglomeration	Limite de commune ST-MAGNE	90	80	7	O	74	65	14 220	3	SAINT-PEY-D'ARMENS, SAINT-MAGNE-DE-CASTILLON
D936	s/c CD33 cat3 inchange Gestion CD33	Limite de commune ST-PEY	Entree d'agglomeration	90	80	7	O	74	65	14 220	3	SAINT-MAGNE-DE-CASTILLON, SAINT-PEY-D'ARMENS
D936	pas de donnees - reprise ancien classement	Entree d'agglomeration	Sortie d'agglomeration	50	50	7	O	70	61	nc	4	CASTILLON-LA-BATAILLE, SAINT-MAGNE-DE-CASTILLON
D936	pas de donnees - reprise ancien classement	Entree d'agglomeration	D17	50	50	7	O	70	61	nc	4	CASTILLON-LA-BATAILLE, SAINT-MAGNE-DE-CASTILLON
D936	pas de donnees - reprise ancien classement	RD17	Sortie d'agglomeration	50	50	7	O	68	59	nc	4	CASTILLON-LA-BATAILLE
D936	pas de donnees - reprise ancien classement	Sortie d'agglomeration	Debut limitation 70km/h	90	80	7	O	72	63	nc	3	CASTILLON-LA-BATAILLE
D936	pas de donnees - reprise ancien classement	Debut limitation 70km/h	Fin lim, 70km/h-Lim, depart,	70	70	7	O	70	62	nc	4	CASTILLON-LA-BATAILLE
D936	pas de donnees - reprise ancien classement	Limite de commune PINEUILH	Limite de dA@partement	90	80	7	O	74	65	nc	3	SAINT-AVIT-SAINT-MAZARE, PINEUILH
D936	pas de donnees - reprise ancien classement	Sortie d'agglomeration	Limite de commune ST-AVIT	90	80	7	O	73	64	nc	3	SAINT-AVIT-SAINT-MAZARE, PINEUILH
D936	pas de donnees - reprise ancien classement	Limite commune STE-FOY	Sortie d'agglomeration	50	50	7	O	68	60	nc	4	SAINT-FOY-LA-GRANDE, PINEUILH
D936	pas de donnees - reprise ancien classement	D672	sortie Sainte-Foy-la-Grande	50	50	7	O	68	60	nc	4	SAINT-FOY-LA-GRANDE, PINEUILH
D936	pas de donnees - reprise ancien classement	Entrée Sainte-Foy-la-Grande	Sortie Sainte-Foy-la-Grande	30	30	7	O	65	57	nc	5	SAINT-FOY-LA-GRANDE, PINEUILH
D936	pas de donnees - reprise ancien classement	Rue Edmond Rostand	Rue de l'Eglise	90	80	7	O	73	64	nc	3	PINEUILH

Nom de la voie	origin_tnjl	Début tronçon	Fin tronçon	Vitesse VL	Vitesse PL	Largeur	tissu	Laeq jour	Laeq nuit	TMJA 2020	Cat. Bruit	Communes
D936	pas de donnees - reprise ancien classement	Av de la Resistance	av du Marechal Leclerc	90	80	7	O	73	64	nc	3	PINEULIH
D936	pas de donnees - reprise ancien classement	Rue de l'Eglise	Av de la Resistance	90	80	7	O	73	64	nc	3	PINEULIH
D936	src CD33 cat4 Inchange Gestion CD33	Limite commune ST-QUENTIN	Sortie de Carensac	90	80	7	O	70	61	5 760	4	ESPIET, SAINT-QUENTIN-DE-BARON
D936	src CD33 cat4 Inchange Gestion CD33	Limite commune ST-QUENTIN	Limite commune TIZAC-DE-CURTON	90	80	7	O	70	61	5 760	4	TIZAC-DE-CURTON, ESPIET, SAINT-QUENTIN-DE-BARON
D936	pas de donnees - reprise ancien classement	Limitation 70km/h	Entrée@e Farques Saint-Hilaire	70	70	7	O	74	66	nc	3	FARGUES-SAINT-HILAIRE, CARIGNAN-DE-BORDEAUX, TRESSES
D936	src CD33 cat3 Inchange Gestion CD33	Route de Bergerac	Rue Edmond Rostand	90	80	7	O	72	64	7 770	3	PINEULIH
D936	src CD33 cat4 Inchange Gestion CD33	Entrée@e de Carensac	Sortie de Carensac	70	70	7	O	68	59	5 760	4	SAINT-QUENTIN-DE-BARON
D936	pas de donnees - reprise ancien classement	Entree Saint-Pey-d'Armens	D670E5	50	50	7	O	66	56	nc	4	SAINT-PEY-D'ARMEENS
D936	pas de donnees - reprise ancien classement	Limitation 70 kmh	Limitation 50km/h	70	70	7	O	70	62	nc	4	GREZILLAC
D936E5	src ORTR Cerema nouveau troncon cat5 Gestion CD33	che de pascot	rue de cadene	50	50	7	O	65	57	6 058	5	CARIGNAN-DE-BORDEAUX, LATRESNE, BOULIAC
D936E5	src ORTR Cerema nouveau troncon cat4 Gestion CD33	rue de cadene	D936	80	80	7	O	69	61	6 058	4	CARIGNAN-DE-BORDEAUX, TRESSES, BOULIAC
D937	pas de donnees - reprise ancien classement	RD135E1	Entrée@e Le Pontet	50	50	7	O	64	55	nc	5	EYRANS
D937	pas de donnees - reprise ancien classement	Sortie Saint-Seurin-de-Cursac	fin zone 30	50	50	7	O	64	55	nc	5	MAZION, SAINT-SEURIN-DE-CURSAC
D937	pas de donnees - reprise ancien classement	Entrée@e Saint-Seurin-de-Cursac	fin zone 30	30	30	7	O	61	52	nc	5	SAINT-SEURIN-DE-CURSAC
D937	pas de donnees - reprise ancien classement	Carrefour principal	RD133E8	90	80	7	O	69	60	nc	4	SAINT-GENES-DE-BLAYE, SAINT-MARTIN-LACAUSSADE, SAINT-SEURIN-DE-CURSAC
D937	pas de donnees - reprise ancien classement	RD133E8	Entree d'agglomeration	90	80	7	O	69	60	nc	4	SAINT-GENES-DE-BLAYE, SAINT-MARTIN-LACAUSSADE, SAINT-SEURIN-DE-CURSAC
D937	pas de donnees - reprise ancien classement	Entree d'agglomeration	Debut de limitation 70 km/h	50	50	7	O	64	55	nc	5	SAINT-MARTIN-LACAUSSADE
D937	pas de donnees - reprise ancien classement	Debut de limitation 70 km/h	Sortie d'agglomeration	70	70	7	O	67	58	nc	4	BLAYE, SAINT-MARTIN-LACAUSSADE
D937	src CD33 cat3 Inchange Gestion CD33	Sortie d'agglomeration	Limite de commune ST-MARTIN	90	80	7	O	72	63	7 570	3	BLAYE, SAINT-MARTIN-LACAUSSADE
D937	src CD33 cat3 Inchange Gestion CD33	Limite de commune BLAYE	Sortie Boisdredon-La Gruppe	90	80	7	O	72	63	7 570	3	BLAYE, SAINT-MARTIN-LACAUSSADE
D937	src CD33 cat4 Inchange Gestion CD33	Sortie Boisdredon-La Gruppe	RD669E5	50	50	7	O	68	59	7 570	4	CARS, SAINT-MARTIN-LACAUSSADE
D937	src CD33 cat3 Inchange Gestion CD33	Sortie Boisdredon-La Gruppe	Entrée@e Boisdredon-La Gruppe	90	80	7	O	73	64	7 570	3	CARS
D937	src CD33 cat3 Inchange Gestion CD33	Limitation 70 kmh	debut de limitation 70 kmh	70	70	7	O	71	63	7 570	3	CARS
D937	src CD33 cat3 Inchange Gestion CD33	Entrée@e Le Ripassou	RD251	90	80	7	O	73	64	7 570	3	CARS, BERSON
D937	src CD33 cat4 Inchange Gestion CD33	Sortie d'agglomeration	Sortie d'agglomeration	50	50	7	O	68	59	7 570	4	BLAYE
D937	src CD33 cat4 Inchange Gestion CD33	RD669	Sortie d'agglomeration	50	50	7	O	68	59	7 570	4	BLAYE
D937	pas de donnees - reprise ancien classement	Entree d'agglomeration	RD669	50	50	7	O	64	55	nc	5	BLAYE, SAINT-MARTIN-LACAUSSADE
D937	pas de donnees - reprise ancien classement	Limite de commune FOURS	Limite de commune St-Seurin-de-Cursac	90	80	7	O	69	60	nc	4	FOURS, MAZION, SAINT-SEURIN-DE-CURSAC

Nom de la voie	origin_trnj	Début tronçon	Fin tronçon	Vitesse VL	Vitesse PL	Largeur	tissu	Laeq jour	Laeq nuit	TMJA 2020	Cat. Bruit	Communes
D937	pas de donnees - reprise ancien classement	Sortie d'agglomeration	Limite de commune Fours	90	80	7	O	69	60	nc	4	FOURS, EYRANS
D937	pas de donnees - reprise ancien classement	Limite de commune Eyrans	Limite de commune Mezion	90	80	7	O	69	60	nc	4	FOURS, EYRANS, MAZION
D937	src CD33 cat4 Inchange Gestion CD33	RD669E5	Entrée Boisredon-La Gruppe	50	50	7	O	68	60	7 570	4	CARS, SAINT-MARTIN-LACAUSSADE
ech A630	src BM nouveau troncon cat3 Gestion BM	A630 entree	A630 sortie	50	50	7	O	71	63	15 000	3	MERIGNAC
ech A630	src BM nouveau troncon cat4 Gestion BM	A630 entree	A630 sortie	50	50	7	O	69	62	10 000	4	MERIGNAC
ech A630	src BM nouveau troncon cat4 Gestion BM	a630 entree	a630 sortie	50	50	7	O	69	61	10 000	4	MERIGNAC
ech A630	src BM nouveau troncon cat4 Gestion BM	a630 entree	a630 sortie	50	50	7	O	66	58	6 000	4	MERIGNAC
ech A630	src BM nouveau troncon cat4 Gestion BM	a630 entree	a630 sortie	50	50	7	O	66	59	6 500	4	MERIGNAC
ech A630	src BM nouveau troncon cat4 Gestion BM	a630 entree	a630 sortie	50	50	7	O	68	60	11 000	4	MERIGNAC
ech a630 magudas	src BM nouveau troncon cat4 Gestion BM ou DIRA à vérifier	a630 entree	a630 sortie	50	50	7	O	70	62	15 000	4	EYSINES, MERIGNAC
ech A630 magudas	src BM nouveau troncon cat5 Gestion BM ou DIRA à vérifier	a630 entree	a630 sortie	50	50	7	O	65	58	6 000	5	EYSINES
ech A630 magudas	src BM nouveau troncon cat5 Gestion BM ou DIRA à vérifier	a630 entree	a630 sortie	50	50	7	O	65	58	6 000	5	EYSINES
ech A630 magudas	src BM nouveau troncon cat4 Gestion BM ou DIRA à vérifier	a630 entree	a630 sortie	50	50	7	O	68	60	10 000	4	EYSINES
ech A630 magudas	src BM nouveau troncon cat5 Gestion BM ou DIRA à vérifier	a630 entree	a630 sortie	50	50	7	O	65	58	6 000	5	EYSINES, MERIGNAC
ech A631	Domainialite a change en VC BM - src DIRA cat2 Correction vit 70vl 70pl	A630 0+000	chateau de franc	70	70	25	O	79	71	62 924	2	LATRESNE, BEGLES
echA62	src ASF cat4 nouveau troncon vit 70vl 70pl	A62	peage A62	70	70	7	O	70	63	6 942	4	LANGON, CARBON-BLANC, LORMONT
echA630	src ORTR CEREMA nouveau troncon cat3 gestion DIRA vit 50vl 50pl	A630	A62	50	50	7	O	71	64	15 771	3	CARBON-BLANC, VILLENAVE-D'ORNON, LORMONT
echangeur A10	src ASF cat4 nouveau troncon échangeur vit 70vl 70pl	A10	sortie A10	70	70	7	O	70	62	8 096	4	SAINT-ANDRE-DE-CUBZAC
echangeur A10	src ASF cat4 nouveau troncon échangeur vit 70vl 70pl	A10	sortie A10	70	70	7	O	69	61	7 116	4	SAINT-ANDRE-DE-CUBZAC
echangeur A10	src ASF cat4 nouveau troncon échangeur vit 70vl 70pl	A10	sortie A10	70	70	7	O	70	62	8 160	4	SAINT-ANDRE-DE-CUBZAC
echangeur A10	src ASF cat4 nouveau troncon vit 70vl 70pl	A10	sortie A10	70	70	7	O	69	62	5 376	4	SAINT-VINCENT-DE-PAUL
echangeur A10	src ASF cat4 nouveau troncon vit 70vl 70pl	A10	sortie A10	70	70	7	O	69	62	5 408	4	AMBARES-ET-LAGRAVE
echangeur A10	src ASF cat4 nouveau troncon vite 70vl 70pl	A10	sortie A10	70	70	7	O	70	63	9 844	4	SAINTE-EULALIE, CARBON-BLANC
echangeur A10	src ASF cat4 nouveau troncon vit 70vl 70pl	A10	sortie A10	70	70	7	O	70	62	7 848	4	SAINTE-EULALIE, CARBON-BLANC

Nom de la voie	origin_trn1	Début tronçon	Fin tronçon	Vitesse VL	Vitesse PL	Largeur	tissu	Laeq jour	Laeq nuit	TMJA 2020	Cat. Brut	Communes
N230	src DIRA cat1 inchange Gestion DIRA	ECH 21 34	ECH 22 35+247	90	80	25	O	83	78	133 973	1	BEGLES, LATRESNE, BOULIAC
N230	src DIRA cat1 inchange Gestion DIRA	ECH 21 34	limite communale de Bouliac	90	80	25	O	83	78	133 973	1	BEGLES, LATRESNE, BOULIAC
N230	src DIRA cat1 inchange Gestion DIRA	ECH 22 35+247	ECH 23 36+643	90	80	25	O	83	78	133 973	1	FLOIRAC, BOULIAC
N230	src DIRA cat1 inchange Gestion DIRA	ECH 26 40+703	limitation 70 km/h 43+870	90	80	25	O	83	79	124 734	1	ARTIGUES-PRES-BORDEAUX, CENON, LORMONT
N230	src DIRA cat1 inchange Gestion DIRA	ECH 25 40+703	ECH 26	90	80	25	O	83	79	124 734	1	ARTIGUES-PRES-BORDEAUX, CENON, LORMONT
N230	src ORTR CEREMA cat1 inchange Gestion DIRA	ECH 23 36+643	limite de commune Bouliac	90	80	25	O	83	78	115 346	1	FLOIRAC, BOULIAC
N230	src ORTR CEREMA cat1 inchange Gestion DIRA	limite de commune	limite de commune	90	80	25	O	83	78	115 346	1	FLOIRAC, TRESSES, BOULIAC
N230	src DIRA cat1 inchange Gestion DIRA	limite de commune Floi rac	limite de commune Floi rac	90	80	25	O	83	78	115 391	1	FLOIRAC, TRESSES, BOULIAC
N230	src ORTR CEREMA cat1 inchange Gestion DIRA	limite de commune Tresses	ECH 24 39+541	90	80	25	O	83	78	115 346	1	ARTIGUES-PRES-BORDEAUX, FLOIRAC, TRESSES
N524	A DECLASSE src ORTR CEREMA Gestion DIRSO inf 5000veh	fin pente	limitation 50 kmh	50	50	7	O			3 310	0	
N524	src DIRSO cat3 inchange Gestion DIRSO	fin limitation 70km/h	Limite de commune Comieres	90	80	15	O	73	65	9 098	3	MAZERES, COMIERES
N524	A DECLASSE src ORTR CEREMA Gestion DIRSO inf 5000veh	entree agglomeration	fin de pente	50	50	7	O			3 310	0	
N524	A DECLASSE src ORTR CEREMA Gestion DIRSO inf 5000veh	fin de pente	debut de pente	50	50	7	O			3 310	0	
N524	A DECLASSE src ORTR CEREMA Gestion DIRSO inf 5000veh	debut de pente	debut de pente	50	50	7	O			3 310	0	
N524	A DECLASSE src ORTR CEREMA Gestion DIRSO inf 5000veh	entree agglomeration	sortie agglomeration	50	50	7	O			3 310	0	
N524	A DECLASSE src ORTR CEREMA Gestion DIRSO inf 5000veh	fin limitation 70 kmh	limite departement	90	80	7	O			3 310	0	
N524	src DIRSO cat3 inchange Gestion DIRSO	D8E2 : Rue ddu colceur Amard Papon	sortie agglomeration	50	50	7	O	71	62	9 098	3	LANGON
N524	src DIRSO cat3 inchange Gestion DIRSO	D224	sortie agglomeration	70	70	7	O	72	64	9 098	3	LANGON
N524	A DECLASSE src ORTR CEREMA Gestion DIRSO inf 5000veh	sortie agglomeration	limite de commune Capiteux	90	80	7	O			3 310	0	
N524	A DECLASSE src ORTR CEREMA Gestion DIRSO inf 5000veh	limite de commune Beauliac	entree agglomeration	90	80	7	O			3 310	0	
N524	A DECLASSE src ORTR CEREMA Gestion DIRSO inf 5000veh	D3	Limite de commune Cudos	90	80	9	O			3 310	0	
N524	A DECLASSE src ORTR CEREMA Gestion DIRSO inf 5000veh	Limite de commune	Limite de commune	90	80	9	O			3 310	0	
N524	src DIRSO cat3 inchange Gestion DIRSO	limite commune Aubiac	D3	90	80	7	O	73	66	9 098	3	AUBIAC, BAZAS

Nom de la voie	orgin_trnj	Début tronçon	Fin tronçon	Vitesse VL	Vitesse PL	Largeur	tissu	Laeq jour	Laeq nuit	TMJA 2020	Cat. Brut	Communes
N524	src DIRSO cat3 inchange Gestion DIRSO	Limite de commune Colmeres	Limite de commune Aubiac	90	80	7	O	73	66	9 098	3	MAZERES, AUBIAC, CAZATS, BAZAS, COIMERES
N524	src DIRSO cat3 inchange Gestion DIRSO	Limite de commune Cazats	Limite de commune Bazas	90	80	7	O	73	66	9 098	3	MAZERES, AUBIAC, CAZATS, BAZAS
N524	src DIRSO cat3 inchange Gestion DIRSO	sortie agglomeration	Limite de commune Mazeres	70	70	10	O	71	64	9 098	3	MAZERES, LANGON
N524	A DECLASSE src ORTR CEREMA Gestion DIRSO inf 5000veh	entree agglo	limite de commune	90	80	7	O			3 310	0	
N524	A DECLASSE src ORTR CEREMA Gestion DIRSO inf 5000veh	fin limitation 70 kmh	sortie agglomeration	70	70	7	O			3 310	0	
N524	A DECLASSE src ORTR CEREMA Gestion DIRSO inf 5000veh	limitation 50 kmh	Sortie Bernos-Beaulac	70	70	7	O			3 310	0	
N89	src DIRA cat2 inchange Gestion DIRA	RD 2089 ECH 8 34+1380	ECH GRAND CAZAU 36+595	110	90	15	O	81	73	40 771	2	BEYCHAC-ET-CAILLAU, VAYRES
N89	src DIRA cat1 inchange Gestion DIRA	ECH GRAND CAZAU 36+595	ECH BEYCHAC (RD13) 42+223	110	90	15	O	82	75	61 494	1	BEYCHAC-ET-CAILLAU, VAYRES
N89	src DIRA cat1 inchange Gestion DIRA	45+000	45+500	110	90	15	O	82	75	61 494	1	MONTUSSAN, POMPIGNAC, YVRAC
N89	src DIRA cat1 inchange Gestion DIRA	45+500	RD 115 Poteau Yvrac 47+300	110	90	15	O	82	75	61 494	1	ARTIGUES-PRES-BORDEAUX, MONTUSSAN, POMPIGNAC, YVRAC
N89	src DIRA cat2 inchange Gestion DIRA Correction vit 70M 70M	ech1	RN 230 50+260	90	80	15	O	81	73	63 017	2	ARTIGUES-PRES-BORDEAUX, CENON, LORMONT
N89	src ORTR CEREMA cat2 inchange Gestion DIRA	Echangeur 9 ; D1089	RD 2089 ECH 8 34+1380	110	90	15	O	81	73	39 642	2	CADARSAC, VAYRES, ARVEYRES
N89	src DIRA cat1 inchange Gestion DIRA	RD 115 Poteau Yvrac 47+300	ech1	110	90	15	O	82	75	63 017	1	ARTIGUES-PRES-BORDEAUX, TRESSES, YVRAC
N89	src DIRA cat1 inchange Gestion DIRA	ECH BEYCHAC (RD13) 42+223	Limite de commune Pompiignac	110	90	15	O	82	75	61 494	1	BEYCHAC-ET-CAILLAU, MONTUSSAN, POMPIGNAC
nouveau franchissement sur rails (voie creee)	pas de donnees - reprise ancien classement	rue A. St-Germain	rue des Anciens Ateliers Ateliers (voie creee)	50	50	15	O	66	57	nc	4	BORDEAUX
nouveau franchissement sur rails (voie creee)	pas de donnees - reprise ancien classement	rue des Anciens Ateliers Ateliers (voie creee)	square du Pont du gut (voie creee)	50	50	15	O	69	60	nc	4	BORDEAUX
place de la Republique	src ORTR Cerema/BM cat3 inchange Gestion BM	cours d'Albret	rue du M. Joffre	50	50	7	O	70	62	12 120	4	BORDEAUX
place des Martyrs de la Resistance	src ORTR Cerema/BM cat3 inchange Gestion BM	rue Saint Etienne	rue Segaller	50	50	9	O	71	62	15 000	3	BORDEAUX
place des Matvrs de la Resistance	pas de donnees - reprise ancien classement	rue Segaller	rue Judaïque	50	50	9	U	74	65	nc	3	BORDEAUX
place du Cardinal	pas de donnees - reprise ancien classement	rue Bossuet	av de Gradignan	50	50	18	O	66	57	nc	4	PESSAC
place Gambetta	src ORTR Cerema/BM Correction cat2 Gestion BM	cours d'Albret	place Gambetta	50	50	16	U	78	70	12 400	2	BORDEAUX
place Gambetta	src ORTR Cerema/BM cat3 inchange Gestion BM	pl Gambetta	Pl Gambetta	50	50	12	O	70	62	12 400	4	BORDEAUX
place Tourny	BM Correction tissu ouvert cat4 Gestion BM	place Tourny	cours de Gourgue	50	50	30	O	68	60	9 000	4	BORDEAUX, ARTIGUES-PRES-BORDEAUX

Nom de la voie	origin_trnj	Début tronçon	Fin tronçon	Vitesse VL	Vitesse PL	Largeur	tissu	Laeq jour	Laeq nuit	TMJA 2020	Cat. Brut	Communes
pont de Pierre	src ORTR Cerema/BM Correction cat3 Gestion BM	Quai Richelieu	Pl de Stalingrad	50	50	15	O	71	64	16 000	3	BORDEAUX
pont du Guir	src ORTR Cerema/BM Correction cat3 Gestion BM	rue Charles Domercq	rue des terres de Borde	50	50	10	O	71	63	15 330	3	BORDEAUX
pont Jacques Chaban Delmas	src Cerema ORTR/BM correction cat3 aug trafic Gestion BM	Bassins ? flot	quai de Brazza	50	50	12	O	72	65	28 611	3	BORDEAUX
pont Saint-Jean	src ORTR Cerema/BM cat3 Inchange Gestion BM	Bd des Frères Moga	quai Deschamps	50	50	20	O	75	67	49 620	3	BORDEAUX
quai Alfred de Vial D10	pas de donnees - reprise ancien classement	Rue du Port	sortie draglommaçration	70	70	15	O	69	60	nc	4	BASSENS
quai Carriet	src ORTR Cerema/BM cat4 Inchange Gestion BM	rue J Jaures	Quai Carriet	50	50	14	O	70	63	15 000	4	BASSENS, LORMONT
quai de Bacalan	src Cerema ORTR/BM cat4 Inchange Gestion BM	cours Edouard Vaillant	rue Surson	50	50	16	O	69	61	16 000	4	BORDEAUX
quai de Brazza	src ORTR Cerema/BM cat4 Inchange Gestion BM	Rue du commandant Cousteau	rue de Lajaurie	50	50	10	O	67	58	11 000	4	BORDEAUX
quai de Brazza	src ORTR Cerema/BM cat4 Inchange Gestion BM	Rue du commandant Cousteau	Rue Raymond Lavigne	50	50	10	O	66	58	11 000	4	BORDEAUX
quai de Brazza	pas de donnees - reprise ancien classement	rue de Lajaurie	Boulevard Andre Ricard	50	50	10	O	71	63	nc	3	CENON, BORDEAUX
quai de Brienne	pas de donnees - reprise ancien classement	Bd des Freres Moga	Brd, J J Bosc	50	50	9	O	69	60	nc	4	BORDEAUX
quai de la Douane	src Cerema ORTR/BM cat3 Inchange Gestion BM	rue Esprit des Lois	Quai de la douane	50	50	16	O	73	64	35 000	3	BORDEAUX
quai de la Gare	pas de donnees - reprise ancien classement	Quai des Salinères	Quai de la Monnaie	50	50	16	O	75	66	40 000	3	BORDEAUX
quai de la Monnaie	src ORTR Cerema/BM cat3 Inchange Gestion BM	Quai de la Monnaie	Quai Saint-Croix	50	50	16	O	75	66	43 800	3	BORDEAUX
quai de la Souys	src ORTR Cerema/BM cat4 Inchange Gestion BM	limite communale	rue J Guesde	50	50	14	O	68	59	15 000	4	BORDEAUX, FLOIRAC
quai de la Souys	src ORTR Cerema/BM cat4 Inchange Gestion BM	Quai Deschamps	limite communale	50	50	14	O	68	59	15 000	4	BORDEAUX
quai de la Souys	pas de donnees - reprise ancien classement	av de la Garbarre	echangeur n22	50	50	17	O	66	58	nc	4	FLOIRAC, BOULLIAC
quai de la Souys	src ORTR Cerema/BM cat4 Inchange Gestion BM	rue J GUESDE	RUE DE LA GABARE	50	50	17	O	69	61	11 000	4	BORDEAUX, FLOIRAC, BOULLIAC
quai de Paludate	pas de donnees - reprise ancien classement	rue de Saget	rue C Domercq	50	50	16	O	75	66	nc	3	BORDEAUX
quai de Paludate	pas de donnees - reprise ancien classement	rue de Saget	rue de Saget	50	50	16	O	72	63	nc	3	BORDEAUX
quai de Paludate	pas de donnees - reprise ancien classement	rue C Domercq	rue Clement Thomas	50	50	10	O	68	59	nc	4	BORDEAUX
quai des Chartons	src Cerema ORTR/BM cat4 Inchange Gestion BM	Pont Jacques Chaban Delmas	cours Edouard Vaillant	50	50	16	O	69	60	16 000	4	BORDEAUX
quai des Chartons	src Cerema ORTR/BM cat3 Inchange Gestion BM	rue Surson	cours du Medoc	50	50	16	O	71	62	16 000	3	BORDEAUX
quai des Chartons	src Cerema ORTR/BM cat3 Inchange Gestion BM	cours du M7doc	cours de la Martinique	50	50	16	O	72	63	16 000	3	BORDEAUX
quai des Chartons	src Cerema ORTR/BM cat3 Inchange Gestion BM	rue Latour	rue Ferrere	50	50	16	O	72	63	22 000	3	BORDEAUX
quai des Chartons	src Cerema ORTR/BM cat3 Inchange Gestion BM	cours de la Martinique	rue Latour	50	50	16	O	72	63	22 000	3	BORDEAUX
quai des Queyries	src ORTR Cerema/BM cat4 Inchange Gestion BM	Allée Serr	Place Stalingrad	50	50	9	O	68	59	11 000	4	BORDEAUX

Nom de la voie	origin_trnj	Début tronçon	Fin tronçon	Vitesse VL	Vitesse PL	Largeur	tissu	Laeq jour	Laeq nuit	TMJA 2020	Cat. Brut	Communes
quai des Queryries	src ORTR Cerema/BM cat4 Inchange Gestion BM	Rue Raymond Lavigne	rue Serr	50	50	12	O	68	59	11 000	4	BORDEAUX
quai des Salinieres	src ORTR Cerema/BM cat4 Inchange Gestion BM	port de Pierre	Quai de la Grave	50	50	10	O	66	57	10 000	4	BORDEAUX
quai des Salinieres	src ORTR Cerema/BM cat4 Inchange Gestion BM	port de Pierre	quai de la Grave	50	50	10	O	66	57	10 000	4	BORDEAUX
quai des Salinieres	pas de donnees - reprise ancien classement	D670	D2089	50	50	8	O	67	58	nc	4	LIBOURNE
quai des Salinieres_cotÃ©@geatome	src ORTR Cerema/BM cat3 Inchange Gestion BM	port de Pierre	quai de la Grave	50	50	16	O	73	64	35 000	3	BORDEAUX
quai Deschamps	src ORTR Cerema/BM cat3 Inchange Gestion BM	rue Sem	Port Saint Jean	50	50	14	O	71	62	15 000	3	BORDEAUX
quai Deschamps	src ORTR Cerema/BM cat4 Inchange Gestion BM	Place Stalingrad	rue Sem	50	50	9	O	70	61	11 000	4	BORDEAUX
quai Deschamps	src ORTR Cerema/BM cat4 Inchange Gestion BM	Pont Saint Jean	rue Marcel Sembat	50	50	14	O	70	61	15 000	4	BORDEAUX
quai du President Wilson	src ORTR Cerema/BM Correction cat4 trafic PL Gestion BM	bd. J.J. Bosc	A631	50	50	9	O	66	56	6 000	4	BEGLES
quai Elisabeth Dupeyron	src ORTR Cerema/BM cat4 Inchange Gestion BM	limite communale	rue J. Jaure	50	50	9	O	70	63	15 000	4	BORDEAUX, LORMONT
quai Francois_D10	pas de donnees - reprise ancien classement	Entree d'agglomeration	Rue du port	70	70	7	O	73	64	nc	3	BASSENS, LORMONT
quai Louis XVIII	src Cerema ORTR/BM cat3 Inchange Gestion BM	Pl des Quinconces	Rue Esprit des Lois	50	50	16	O	73	64	22 000	3	BORDEAUX
quai Louis XVIII	src Cerema ORTR/BM cat3 Inchange Gestion BM	rue Ferrere	all'ra de Bristol	50	50	16	O	72	63	22 000	3	BORDEAUX
quai Louis XVIII	src Cerema ORTR/BM cat3 Inchange Gestion BM	all'ra de Bristol	pl des Quinconces	50	50	16	O	72	63	22 000	3	BORDEAUX
quai Richelieu	A DECLASSER inf a 5000 veh Gestion BM	Quai Richelieu	Port de Pierre	50	50	10	O			2 000	0	
quai Richelieu	src Cerema ORTR/BM cat3 Inchange Gestion BM	Quai de la douane	cours d'Alsace-et-Lorraine	50	50	16	O	75	66	35 000	3	BORDEAUX
quai Richelieu	src Cerema ORTR/BM cat3 Inchange Gestion BM	quai Richelieu	Port de Pierre	50	50	16	O	73	64	35 000	3	BORDEAUX
quai Richelieu_cotÃ©@geatome	A DECLASSER inf a 5000 veh Gestion BM	quai Richelieu	port de Pierre	50	50	10	O			2 000	0	
quai Sainte-Croix	src ORTR Cerema/BM cat3 Inchange Gestion BM	Quai de Saint-Croix	Bd des Fr'eres Moga	50	50	16	O	75	66	43 800	3	BORDEAUX
R Blaise Pascal_R Robespierre_R Dourout	src retour commune	Av Marechal Leclerc	Ch de Suzon	50	50	8	O	64	56	5 000	5	TALENCE
r du logey	src ORTR Cerema nouveau troncon cat5 Gestion BM	av Jean mace	av henri vigneau	30	30	7	O	65	57	9 275	5	MERIGNAC
r Edouard Bourloux	src retour commune	Rte de Toulouse	R Pablo Neruda	50	50	7	O	68	60	11 000	4	VILLENAVE-DORNON
R Pablo Neruda	src retour commune	Av Pierre Proudhon	R Edouard Boulaux	50	50	7	O	65	67	5 581	5	VILLENAVE-DORNON
route de Bassens ancien classement	pas de donnees - reprise ancien classement	Rond point sortie rocade	Sortie d'agglomeration	90	80	7	O	71	62	nc	3	LORMONT
route de Bassens ancien classement	pas de donnees - reprise ancien classement	Rue Pille Bourse	Rue du president allende	50	50	10	O	66	58	nc	4	CARBON-BLANC, BASSENS, LORMONT

Nom de la voie	origin_tnjl	Début tronçon	Fin tronçon	Vitesse VL	Vitesse PL	Largeur	tissu	Laeq jour	Laeq nuit	TMJA 2020	Cat. Bruit	Communes
route de Bassens	pas de donnees - reprise ancien classement	c7Ie de la Garonne	route de Bassens	50	50	10	O	67	58	3 000	4	LORMONT
route de Bassens	pas de donnees - reprise ancien classement	av de la Gardette	Rue Pille Bourse	50	50	10	O	66	58	nc	4	CARBON-BLANC, LORMONT
Route de Canejan	src ORTR Cereina cat5 inchange Gestion BM	Rue de Naudet	Rue de Lahouneau	50	50	7	O	64	56	5 000	5	GRADIGNAN
Route de Canejan	src ORTR Cereina cat5 inchange Gestion BM	Rue de Naudet	Rue de Lahouneau	50	50	7	O	64	56	5 000	5	GRADIGNAN
route de feydit	src BM nouveau troncon cat5 Gestion BM	av de magudas	av orntaigne	50	50	7	O	65	57	6 000	5	SAINT-MEDARD-EN-JALLES
Route de Fourc	pas de donnees - reprise ancien classement	Route des Estuaires	Av du Marechal de Latte de Tassigny	90	80	7	O	72	63	nc	3	CESTAS
Route de Fourc	pas de donnees - reprise ancien classement	Route des Estuaires	Av du Marechal de Latte de Tassigny	90	80	7	O	72	63	nc	3	CESTAS
Route de Fourc	pas de donnees - reprise ancien classement	allee des Chataigniers	sortie de Cestas	50	50	7	O	68	59	nc	4	CESTAS
Route de Fourc	pas de donnees - reprise ancien classement	Sortie Cestas	Route des Estuaires	90	80	7	O	72	63	nc	3	CESTAS
Route de Fourc	pas de donnees - reprise ancien classement	Route des Estuaires	Av du Marechal de Latte de Tassigny	50	50	7	O	68	59	nc	4	CESTAS
route de LA@ognan_D651	pas de donnees - reprise ancien classement	rue de Poumey	rue du Professeur Bernard	50	50	12	O	66	57	nc	4	GRADIGNAN
route de Latresne	Ancien classement, Vitesses 50 km/h (retour commune)	Limite communale	Panneau d'agglo	50	50	7	O	69	61	nc	4	LATRESNE, BOULLIAC
route de Latresne	pas de donnees - reprise ancien classement	limite communale de Bouliac	Echangeur n23	50	50	7	O	66	58	nc	4	FLOIRAC, BOULLIAC
route de Latresne	pas de donnees - reprise ancien classement	Panneau d'agglo	limite communale	50	50	7	O	66	58	nc	4	FLOIRAC, BOULLIAC
route de Leognan_D651	pas de donnees - reprise ancien classement	Rue Raymond Bierge	debut zone 30	50	50	7	O	68	59	nc	4	VILLENAVE-DORNON
route de Leognan_D651	pas de donnees - reprise ancien classement	Debut zone 30	Fin zone 30	50	50	7	O	68	59	nc	4	VILLENAVE-DORNON
route de Leognan_D651	pas de donnees - reprise ancien classement	Fin zone 30	Sortie d'agglomeration	50	50	7	O	66	57	nc	4	VILLENAVE-DORNON, LEOGNAN
route de Iouens	src BM nouveau troncon cat4 Gestion BM	sortie saint medard	Iouens	80	80	7	O	70	62	6 000	4	SAINT-AUBIN-DE-MEDOC, LE PIAN-MEDOC
route de mounic	CD33 deviation du Taillan reports debut 2023 DECLASSE INF 5000	route de picot	sortie saint medard	50	50	7	O			2 000		SAINT-AUBIN-DE-MEDOC
Deviation du Taillan-Medoc	CD33 deviation du Taillan reports debut 2023	Route de Lacanau	Route du Verdon	80	80	10	O	76	68	13 000	3	ARSAC, LE PIAN-MEDOC, SAINT-AUBIN-DE-MEDOC, LE TAILLAN-MEDOC
D211	CD33 deviation du Taillan reports debut 2023	av Leon Blum	Route de Lacanau	50	50	10	O	71	63	17 500	3	SAINT-MEDARD-EN-JALLES
Av de la Boeie	CD33 deviation du Taillan reports debut 2023	Route de Lacanau	D1	50	50	7	O	68	60	11 000	4	LE TAILLAN-MEDOC
route de Pauliac	src ORTR Cereina/BM cat4 inchange Gestion BM	RD2215	panneau d'agglo	50	50	7	O	67	58	9 000	4	EYSINES
route de Pauliac	pas de donnees - reprise ancien classement	av de la Pompe	rue Ranzinangue (pann vitesse)	70	70	7	O	70	62	nc	4	EYSINES, BLANQUEFORT
route de Pauliac	pas de donnees - reprise ancien classement	av de la Pompe	rue Ranzinangue (pann vitesse)	70	70	7	O	70	62	nc	4	EYSINES, BLANQUEFORT
route de Pauliac	pas de donnees - reprise ancien classement	av de la Pompe	Sortie Eysines	50	50	7	O	68	59	nc	4	EYSINES

Nom de la voie	origin_trn1	Début tronçon	Fin tronçon	Vitesse VL	Vitesse PL	Largeur	tissu	Laeq jour	Laeq nuit	TMJA 2020	Cat. Brut	Communes
route de Pont a Cot_D212	CD33 deviation du Taillan reports debut 2023	RD211	Entree d'agglomeration	50	50	7	O	65	57	5 200	5	SAINT-AUBIN-DE-MEDOC
route de Pont a Cot_D212	CD33 deviation du Taillan reports debut 2023	Entree d'agglomeration	Sortie d'agglomeration	50	50	7	O	65	57	5 200	5	SAINT-AUBIN-DE-MEDOC
route de Saint-Aubain_D212	pas de donnees - reprise ancien classement	Entree d'agglomeration	Debut zone 30	50	50	7	O	65	57	nc	5	SAINT-AUBIN-DE-MEDOC, SAINT-MEDARD-EN-JALLES
route de Saint-Aubain_D212	pas de donnees - reprise ancien classement	Debut zone 30	RDP6	30	30	7	O	66	58	nc	4	SAINT-MEDARD-EN-JALLES
route de Saint-Medard_D212	CD33 deviation du Taillan reports debut 2023	D1215	Entree d'agglomeration	50	50	7	O	65	57	5 100	5	SAINT-AUBIN-DE-MEDOC, SAINT-MEDARD-EN-JALLES
route de Toulouse	src BM cat3 inchange Gestion BM	rue Pannetier	limite communale	50	50	18	O	72	63	20 000	3	BORDEAUX, BEGLES, TALENCE
route de Toulouse	src BM cat3 inchange Gestion BM	limite communale	bd Albert 1er	50	50	18	O	72	63	20 000	3	BORDEAUX, TALENCE
route de Toulouse	src BM cat3 inchange Gestion BM	rue A Labro	av Leclerc	50	50	10	O	73	65	20 000	3	VILLENAVE-DORNON, BEGLES
route de Toulouse	src BM cat3 inchange Gestion BM	av du General Leclerc	echangeur n18	50	50	16	O	71	62	20 000	3	VILLENAVE-DORNON
route de Toulouse	src BM cat3 inchange Gestion BM	chemin des Orphelins	rue Labro	50	50	10	O	72	63	20 000	3	BEGLES, VILLENAVE-DORNON
route de Toulouse	src BM cat3 inchange Gestion BM	chemin de Leyssotte	av Favarque	50	50	10	O	71	62	20 000	3	BEGLES, VILLENAVE-DORNON, TALENCE
route de Toulouse	src BM cat3 inchange Gestion BM	chemin de Leyssotte	av Favarque	50	50	10	O	71	62	20 000	3	BEGLES, VILLENAVE-DORNON, TALENCE
route de Toulouse	src BM cat3 inchange Gestion BM	chemin de Leyssotte	rue Pannetier	50	50	10	O	72	64	20 000	3	BEGLES, BORDEAUX, VILLENAVE-DORNON, TALENCE
route de Toulouse	src BM cat3 inchange Gestion BM	av, Favarque	rue des Orphelins	50	50	10	O	71	62	20 000	3	BEGLES, VILLENAVE-DORNON, TALENCE
Route des Lacs	pas de donnees - reprise ancien classement	Allee de Bordeaux	N250	50	50	7	O	64	56	nc	5	GUJAN-MESTRAS
Route des Lacs	pas de donnees - reprise ancien classement	Allee de Bordeaux	N250	70	70	7	O	67	58	nc	4	GUJAN-MESTRAS
Route des Lacs	pas de donnees - reprise ancien classement	Av du Marechal de Lattre de Tassigny	Allee de Bordeaux	50	50	7	O	64	56	nc	5	GUJAN-MESTRAS
route du Medoc	src ORTR Cerema/BM Correction cat4 maj trafic Gestion BM	av, Charles De Gaulle	av G Clemenceau	50	50	9	O	70	62	16 000	4	LE BOUSCAT, BRUGES
route du Medoc	src ORTR Cerema/BM cat3 inchange Gestion BM	av de l'Hippodrome	av Charles De Gaulle	50	50	9	O	73	64	16 000	3	EYSINES, LE BOUSCAT, BRUGES
route jean braud_rue gutenberg	src BM nouveau troncon cat4 Gestion BM	av de la somme	av francois mitterand	50	50	7	O	66	58	8 000	4	MERIGNAC
route Alessandro Volta	src ORTR Cerema cat4 inchange Gestion BM	R de la grange noire	Avenue General de Castelnau	50	50	7	O	68	59	12 000	4	MERIGNAC
route Alexis Labro	src ORTR Cerema/BM cat4 inchange Gestion BM	route de Toulouse	rue A Thomas	50	50	10	O	68	60	8 700	4	VILLENAVE-DORNON, BEGLES
route Alexis Puyo	src ORTR Cerema cat5 inchange Gestion BM	av, Anatole France	av, du General De Gaulle	50	50	7	O	64	56	5 500	5	SAINT-MEDARD-EN-JALLES
route AmiÃ©dÃ©e St-Germain	pas de donnees - reprise ancien classement	rue de Begles	Rue Billaudel	50	50	10	O	66	57	nc	4	BORDEAUX
route AmiÃ©dÃ©e St-Germain	pas de donnees - reprise ancien classement	rue Billaudel	pont du Gut	50	50	10	O	65	56	nc	5	BORDEAUX
route Andre Dupin	src ORTR Cerema/BM cat4 inchange Gestion BM	rue de la Bachellerie	av de la resistance	50	50	8	O	66	58	7 800	4	LORMONT
route Andre Dupin	src ORTR Cerema/BM cat4 inchange Gestion BM	route de Carbon Blanc	rue de la Bachellerie	50	50	8	O	66	57	7 800	4	LORMONT
route Andre Ouley	src ORTR Cerema/BM cat4 inchange Gestion BM	av, de l'Yser	rue Camille Gaillot	50	50	9	O	67	58	8 000	4	MERIGNAC

Nom de la voie	origin_trnj	Début tronçon	Fin tronçon	Vitesse VL	Vitesse PL	Largeur	tissu	Laeq jour	Laeq nuit	TMJA 2020	Cat. Brut	Communes
rue Antoine Bequerel	src BM cat4 inchange Gestion BM	av de Canejan	rue Guetberg	50	50	14	O	67	58	6 500	4	PESSAC
rue Antoine Bourdelle	pas de donnees - reprise ancien classement	rue Leo Saignat	rue de la Bechade	50	50	9	O	65	57	nc	5	BORDEAUX
rue Antoine de Saint-Exupery	pas de donnees - reprise ancien classement	av du Port du Roy	rue Jean Duvert	50	50	14	O	67	58	nc	4	BLANQUEFORT
rue Beck	pas de donnees - reprise ancien classement	allée@Eugene delacroix	rue d'Armagnac	30	30	12	O	62	53	nc	5	BORDEAUX
Rue Beck	pas de donnees - reprise ancien classement	Place F. Buisson	allee Eugene delacroix	50	50	12	O	64	55	nc	5	BORDEAUX
rue berthelot	src ORTR Cerema nouveau troncon cat4 Gestion BM	av roger salengro	crs victor hugo	50	50	7	O	67	59	8 900	4	BEGLES
rue Brizard	pas de donnees - reprise ancien classement	rue G Bonnac	rue Judaïque	50	50	10	U	72	64	nc	3	BORDEAUX
rue C. Vernet	pas de donnees - reprise ancien classement	rue de l'Ars (voie creee)	rue Oscar et Jean Auriac	50	50	18	O	65	56	nc	5	BORDEAUX
rue C. Vernet	pas de donnees - reprise ancien classement	rue Brulatour	rue Oscar et Jean Auriac	50	50	18	O	65	56	nc	5	BORDEAUX, BEGLES
rue Camille Godard	pas de donnees - reprise ancien classement	rue Croix de Seguey	rue Mandron	50	50	12	U	73	64	nc	3	BORDEAUX
rue Camille Godard	src ORTR Cerema/BM cat3 inchange Gestion BM	cours E Fayolle	cours Portal	50	50	12	U	73	64	7 000	3	BORDEAUX
rue Camille Godard	src ORTR Cerema/BM cat3 inchange Gestion BM	rue Mandron	cours de Luze	50	50	12	U	74	65	7 000	3	BORDEAUX
rue Capdeville	src ORTR Cerema/BM Correction cat2 Gestion BM	cours de Luze	AV Emile Cournoird	50	50	12	U	74	65	7 000	3	BORDEAUX
rue Carle Vernet	src ORTR Cerema/BM cat4 inchange Gestion BM	rue Repond	rue Saint Etienne	50	50	14	U	78	70	15 000	2	BORDEAUX
rue Charles Domercq	pas de donnees - reprise ancien classement	rue <leon Palliere	Quai de Brienne	50	50	10	O	70	61	9 000	4	BORDEAUX
rue Charles Domercq	pas de donnees - reprise ancien classement	cours de la Marne	Quai de Paludate	50	50	16	U	71	63	nc	3	BORDEAUX
rue Chevalier de la Barre	src ORTR Cerema/BM Correction cat3 Gestion BM	cours de la marne	rue Pelleport	50	50	12	O	71	63	15 330	3	BORDEAUX
rue Claire Bonnier	pas de donnees - reprise ancien classement	rue Gambetta (pl du 14juil)	av Marechal de Lattre Tassigny	50	50	9	O	66	57	nc	4	BEGLES
rue Claire Bonnier	pas de donnees - reprise ancien classement	place des Capucins	rue Saumunde	50	50	10	U	72	64	nc	3	BORDEAUX
rue Claude Bonnier	pas de donnees - reprise ancien classement	rue du Château d'Eau	cours d'Albret	50	50	20	O	67	59	nc	4	BORDEAUX
rue Croix Seguey	pas de donnees - reprise ancien classement	rue du Palais Gallien	rue Ernest Renan	50	50	16	U	73	64	nc	3	BORDEAUX
rue d'eyssines	src BM nouveau troncon cat4 Gestion BM	av de magudas	av de la foret	50	50	7	O	66	58	8 000	4	MERIGNAC
rue d'Ambarès	pas de donnees - reprise ancien classement	limite communale	AV manon Cormier	50	50	7	O	64	56	nc	5	AMBARÈS-ET-LAGRAVE, BASSENS
rue d'Arlac	pas de donnees - reprise ancien classement	limite communale	av A Brand	50	50	6	O	67	58	nc	4	BORDEAUX, MERIGNAC
rue d'Armagnac	src ORTR Cerema/BM cat3 inchange Gestion BM	rue des terres de Borde	rue Beck	50	50	9	O	71	62	12 000	3	BORDEAUX
rue d'Aviau	pas de donnees - reprise ancien classement	cours de Verdun	rue de la Course	50	50	12	U	72	64	nc	3	BORDEAUX
rue David Johnston	pas de donnees - reprise ancien classement	Rue Labotiere	boulevard Pierre 1er	50	50	24	U	73	64	nc	3	BORDEAUX, LE BOUSCAT
rue David Johnston	src ORTR Cerema/BM cat3 inchange Gestion BM	rue de l'arsenal	rue Lagrange	50	50	12	U	75	67	6 000	3	BORDEAUX

Nom de la voie	origin_trnj	Début tronçon	Fin tronçon	Vitesse VL	Vitesse PL	Largeur	tissu	Laeq jour	Laeq nuit	TMJA 2020	Cat. Brut	Communes
rue David Johnston	src ORTR Cerema/BM cat3 inchange Gestion BM	rue Lagrange	rue Saint-Laurent	50	50	12	U	75	67	6 000	3	BORDEAUX
rue David Johnston	pas de donnees - reprise ancien classement	rue Labottière	rue de l'Arsenal	50	50	12	U	72	63	nc	3	BORDEAUX
rue David Johnston	pas de donnees - reprise ancien classement	rue croix Seguey	rue Labottière	50	50	12	U	72	63	nc	3	BORDEAUX, LE BOUSCAT
rue de Bassens	pas de donnees - reprise ancien classement	limite communale	av. de l'Europe	50	50	7	O	64	56	nc	5	AMBARES-ET-LAGRAVE, BASSENS
Rue de Beausoleil	pas de donnees - reprise ancien classement	Chemins des Moulins	Cours du General de Gaulle	50	50	7	O	64	56	nc	5	GRADIGNAN
Rue de Beausoleil	pas de donnees - reprise ancien classement	Chemins des Moulins	Cours du General de Gaulle	50	50	7	O	64	56	nc	5	GRADIGNAN
Rue de Beausoleil	pas de donnees - reprise ancien classement	Chemins des Moulins	Cours du General de Gaulle	50	50	7	O	64	56	nc	5	GRADIGNAN
rue de Begles	pas de donnees - reprise ancien classement	bd Albert 1er	rue de Vaucouleurs	50	50	10	U	75	66	nc	3	BORDEAUX, BEGLES
rue de Begles	src ORTR Cerema/BM cat3 inchange Gestion BM	rue de Vaucouleurs	rue Amedee St Germain	50	50	10	U	76	68	9 000	3	BORDEAUX
rue de Belfort	pas de donnees - reprise ancien classement	rue de Pessac	cours de la Liberation	50	50	12	U	72	63	nc	3	BORDEAUX
rue de Belfort	pas de donnees - reprise ancien classement	cours du Marechal Juin	cours de la Liberation	50	50	12	U	72	63	nc	3	BORDEAUX
rue de Benedictes	src ORTR Cerema/BM cat4 inchange Gestion BM	allée Louison Bobet	chemin des Maures	50	50	7	O	67	58	8 200	4	GRADIGNAN, VILLENAVE-DORNON, TALENCE
rue de Bordeaux_D210	pas de donnees - reprise ancien classement	Fin zone 30	100m avt feu	50	50	7	O	66	57	nc	4	PAREMPUYRE
rue de Bordeaux_D210	pas de donnees - reprise ancien classement	100m avt feu	100m avt feu	50	50	7	O	68	59	nc	4	PAREMPUYRE
rue de Bordeaux_D210	pas de donnees - reprise ancien classement	100m apr feu	Sortie dragglomeration	50	50	7	O	66	57	nc	4	BLANQUEFORT, PAREMPUYRE
rue de Canolle	src ORTR Cerema Correction cat3 aug trafic Gestion BM	rue Leo Saignat	Place Amelie Raba Leon	50	50	10	O	71	61	20 000	3	BORDEAUX
rue de canteloup	src BM nouveau troncon cat4 Gestion BM	cours du general de gaulle	route de leognan	50	50	7	O	67	59	9 000	4	GRADIGNAN
rue de Capeyron	pas de donnees - reprise ancien classement	rue Morton	av Leon Blum	50	50	9	O	66	58	nc	4	BORDEAUX, MERIGNAC
rue de Cauderan	pas de donnees - reprise ancien classement	Brd, President Wilson	rue Croix Blanche	50	50	13	U	73	64	nc	3	BORDEAUX
rue de Cauderan	pas de donnees - reprise ancien classement	limite communale	rue Raymond Lavigne	30	30	9	O	63	54	nc	5	LE BOUSCAT
rue de Chataubriand	src ORTR Cerema/BM cat3 inchange Gestion BM	av. J. Jaure	bd, Saint Martin	50	50	7	O	71	62	14 000	3	PESSAC
rue de Cheminade	src ORTR Cerema/BM cat3 inchange Gestion BM	rue Canolle	boulevard Leclerc	50	50	9	U	75	66	8 820	3	BORDEAUX
rue de Cursol	src ORTR Cerema/BM cat2 inchange Gestion BM	cours pasteur	place de la Republique	50	50	11	U	78	70	12 120	2	BORDEAUX
rue de ethmann	src ORTR Cerema/BM cat4 inchange Gestion BM	rue de Berliquet	rue J Badal	50	50	10	O	68	59	12 000	4	BORDEAUX, PESSAC
rue de Fieuzal	src ORTR Cerema/BM cat4 inchange Gestion BM	échangeur Ne5	bd du Parc des Expositions	50	50	7	O	67	59	7 900	4	BRUGES
rue de Guittard	pas de donnees - reprise ancien classement	av Arago	av de Caréjan	50	50	10	O	65	56	nc	5	PESSAC
rue de l'Yrs (voie creee)	pas de donnees - reprise ancien classement	rue C. Vernet	cours d'Armagnac (voie creee)	50	50	20	O	66	57	nc	4	BORDEAUX

Nom de la voie	origin_trnj	Début tronçon	Fin tronçon	Vitesse VL	Vitesse PL	Largeur	tissu	Laeq jour	Laeq nuit	TMJA 2020	Cat. Brut	Communes
rue de la Bechade	src ORTR Cerema/BM cat3 inchange Gestion BM	rue Canolle	boulevard Leclerc	50	50	9	O	71	62	16 700	3	BORDEAUX
rue de la Bechade	src ORTR Cerema/BM cat3 inchange Gestion BM	rue Bethmann	rue de Canolle	50	50	10	O	71	63	22 500	3	BORDEAUX
rue de la Course	src ORTR Cerema/BM cat4 inchange Gestion BM	place Longchamps	rue d'Aviau	50	50	7	O	67	58	6 000	4	BORDEAUX
rue de la Croix Blanche	src ORTR Cerema/BM Correction cat2 Gestion BM	place Charles Chaumet	rue Repond	50	50	14	U	78	70	15 000	2	BORDEAUX
rue de la Croix de Monjous	pas de donnees - reprise ancien classement	rue St F Xavier	limite communale	50	50	10	O	66	57	nc	4	GRADIGNAN, VILLENAVE-DORNON
rue de la Croix de Monjous	pas de donnees - reprise ancien classement	limite communale	echangeur 17	50	50	10	O	66	57	nc	4	GRADIGNAN, VILLENAVE-DORNON
rue de la Croix de Monjous	pas de donnees - reprise ancien classement	rue de la Mignonne	rue Saint-ran?ois Xavier	50	50	10	O	66	57	nc	4	GRADIGNAN
rue de la morandiere	src BM nouveau troncon cat4 Gestion BM	av pasteur	rue de la Mignonne	50	50	10	O	66	57	nc	4	GRADIGNAN
rue de la Pelouse de Douet	src BM cat4 inchange Gestion BM	All?e des Peupliers	av de magudas	50	50	7	O	66	58	8 000	4	LE HAILLAN
rue de la Pelouse de Douet	src BM cat4 inchange Gestion BM	rue Despujols	rue Despujols	50	50	15	O	69	61	13 000	4	BORDEAUX
rue de la Pelouse de Douet	src BM cat4 inchange Gestion BM	rue Despujols	rue Georges Juzan	50	50	15	O	69	61	13 000	4	BORDEAUX
rue de la Pelouse de Douet	src BM cat4 inchange Gestion BM	allée des Peupliers	limite communale	50	50	15	O	69	61	13 000	4	BORDEAUX, MERIGNAC
rue de Langlet	pas de donnees - reprise ancien classement	av, de la Pompe	limite communale	50	50	9	O	67	58	nc	4	EYSINES, BRUGES
rue de Macau_D210	pas de donnees - reprise ancien classement	Entree d'agglomeration	100m avt feu	50	50	7	O	66	57	nc	4	PAREMPUYRE
rue de Macau_D210	pas de donnees - reprise ancien classement	100m avt feu	100m aprt feu	50	50	7	O	68	59	nc	4	PAREMPUYRE
rue de Macau_D210	pas de donnees - reprise ancien classement	100m aprt feu	Debut zone 30	50	50	7	O	66	57	nc	4	PAREMPUYRE
rue de Macau_D210	pas de donnees - reprise ancien classement	Debut zone 30	Fin zone 30	50	50	7	O	66	57	nc	4	PAREMPUYRE
rue de Macau_D210	pas de donnees - reprise ancien classement	av de Canteloup	limite de commune Parenpuyre	90	80	7	O	69	60	nc	4	LUDON-MEDOC, PAREMPUYRE
rue de Macau_D210	pas de donnees - reprise ancien classement	limite de commune Ludon-MA@doc	Entree d'agglomeration	90	80	7	O	69	60	nc	4	LUDON-MEDOC, PAREMPUYRE
rue de Majolan	pas de donnees - reprise ancien classement	limite communale	av, de la Jalle Noire	50	50	9	O	67	58	nc	4	EYSINES, BRUGES
rue de Naudet	src ORTR Cerema/BM cat4 inchange Gestion BM	route de Car?ian	rue Lucie Aubrac	50	50	7	O	68	59	10 300	4	GRADIGNAN
rue de Pessac	src ORTR Cerema/BM cat3 inchange Gestion BM	rue des Treuils	rue de St Gene	50	50	10	U	74	67	5 300	3	BORDEAUX
rue de Pessac	src ORTR Cerema/BM Correction cat2 Gestion BM	boulevard Georges V	rue Treuils	50	50	14	U	78	70	12 000	2	BORDEAUX, TALENCE
rue de Poumey	pas de donnees - reprise ancien classement	cours du G?n?ral de Gaulle	route de L?ognan	50	50	10	O	66	57	nc	4	GRADIGNAN
rue de Saget	src ORTR Cerema/BM Correction cat2 Gestion BM	cours de la Marne	rue de Tauziat	50	50	12	U	78	70	14 200	2	BORDEAUX
rue de Saget	src ORTR Cerema/BM Correction cat2 Gestion BM	rue de Tauziat	Quai de Paludate	50	50	12	U	78	70	14 200	2	BORDEAUX

Nom de la voie	origin_trnj	Début tronçon	Fin tronçon	Vitesse VL	Vitesse PL	Largeur	tissu	Laeq jour	Laeq nuit	TMJA 2020	Cat. Brut	Communes
rue de Saint-Genes	src ORTR Cerema/BM cat3 inchange Gestion BM	place Louis Barthou	rue Lamourous	50	50	12	U	74	67	5 400	3	BORDEAUX, TALENCE
rue de Saint-Genes	pas de donnees - reprise ancien classement	rue Lamourous	rue E Costedoat	50	50	12	U	72	63	nc	3	BORDEAUX
rue de tauzia	src ORTR Cerema/BM nouveau troncon cat4 Gestion BM	rue des beaux arts	rue peyronnet	50	50	7	O	66	58	7 000	4	BORDEAUX
rue de Tivoli	src ORTR Cerema/BM cat3 inchange Gestion BM	rue Labott?re	rue Auguste Poirson	50	50	10	U	75	66	11 000	3	BORDEAUX, LE BOUSCAT
rue de Tivoli	src ORTR Cerema/BM cat3 inchange Gestion BM	rue Auguste Poirson	boulevard Pierre Ter	50	50	10	U	75	66	11 000	3	BORDEAUX, LE BOUSCAT
rue des Anciens Ateliers (voie creee)	pas de donnees - reprise ancien classement	rue du mail A. St-Germain (voie creee)	rue A. St-Germain	50	50	21	O	67	58	nc	4	BORDEAUX
rue des Anciens Ateliers (voie creee)	pas de donnees - reprise ancien classement	nouveau franchissement sur rails	rue du mail A. St-Germain (voie creee)	50	50	21	O	65	56	nc	5	BORDEAUX
rue des Ecus	pas de donnees - reprise ancien classement	av Leon Blum	av de Tivoli	50	50	6	O	64	56	nc	5	LE BOUSCAT
rue des Fontaines de Monjous	src BM cat4 inchange Gestion BM	RD1010	All?e Fernand Lataste	50	50	7	O	67	58	7 000	4	GRADIGNAN
rue des Fontaines de Monjous	src BM cat4 inchange Gestion BM	rue de la Croix de Monjous	rue des Fontaines de Monjous	50	50	7	O	67	58	7 000	4	GRADIGNAN
rue des Fontaines de Monjous	src BM cat4 inchange Gestion BM	all?e Fernand Lataste	rue de la Croix de Monjous	50	50	10	O	67	58	7 000	4	GRADIGNAN
rue des palus	src BM nouveau troncon cat4 Gestion BM	chemin de labarde	parempuyre	70	70	7	O	69	61	6 000	4	PAREMPUYRE
rue des Terres de Borde	pas de donnees - reprise ancien classement	Quai de Paludate	Rue de Gramont	50	50	10	O	62	53	nc	5	BORDEAUX
rue des Terres de Borde	pas de donnees - reprise ancien classement	All?e E. Delacroix	Rue d'Armagnac	50	50	25	O	61	52	nc	5	BORDEAUX
rue des Terres de Borde	pas de donnees - reprise ancien classement	Rue de Gramont	All?e E. Delacroix	50	50	25	O	61	52	nc	5	BORDEAUX
rue du Bocage	src ORTR Cerema/BM cat4 inchange Gestion BM	av, Carrot	av, d'Eysines	50	50	10	O	69	61	13 000	4	BORDEAUX, LE BOUSCAT
Rue du Chateau d'Agassac	pas de donnees - reprise ancien classement	rue de la gare	rue du chateau dragrassac	50	50	7	O	66	58	nc	4	LUDON-MEDOC
rue du Chateau d'Eau	pas de donnees - reprise ancien classement	Rue G Bonnac	rue C Bonnier	50	50	12	U	75	67	nc	3	BORDEAUX
Rue du General de Gaulle	pas de donnees - reprise ancien classement	rue de la Lagune	impasse de l'or?e des vignes	30	30	7	O	63	55	nc	5	LUDON-MEDOC
Rue du General de Gaulle	pas de donnees - reprise ancien classement	Rue Lafont	Route de la providence	90	80	7	O	69	61	nc	4	LUDON-MEDOC
Rue du General de Gaulle	pas de donnees - reprise ancien classement	rue Andre Hertig	Macau	50	50	7	O	65	56	nc	5	LUDON-MEDOC
Rue du General de Gaulle	pas de donnees - reprise ancien classement	rue Andre Hertig	rue de la Lagune	30	30	7	O	62	53	nc	5	LUDON-MEDOC
rue du Grand Lebrun	src ORTR Cerema/BM cat4 inchange Gestion BM	av Charles de Gaulle	bd President Wilson	50	50	7	O	70	61	12 000	4	BORDEAUX
rue du Grand Maurian	pas de donnees - reprise ancien classement	rue F Schrader	bd Georges Pompidou	50	50	14	U	72	64	nc	3	BORDEAUX
rue du Jard	pas de donnees - reprise ancien classement	av, de Verdun	av, de Montesquieu	50	50	10	O	68	60	nc	4	MERIGNAC

Nom de la voie	origin_trn1	Début tronçon	Fin tronçon	Vitesse VL	Vitesse PL	Largeur	tissu	Laeq jour	Laeq nuit	TMJA 2020	Cat. Brut	Communes
rue du liveau	src BM nouveau troncon cat5 Gestion BM	av de la liberation	av montesquieu	50	50	7	O	65	57	6 000	5	MERIGNAC
rue du Marais	pas de donnees - reprise ancien classement	rue des Fontaines de Monjous	rue Montesquieu	50	50	10	O	66	57	nc	4	GRADIGNAN
rue du Moulineau	pas de donnees - reprise ancien classement	route de L'ognan	all?e Barthez	50	50	10	O	66	57	nc	4	GRADIGNAN
rue du Moulineau	pas de donnees - reprise ancien classement	all?e Barthez	rue des Fontaines de Monjous	50	50	10	O	66	57	nc	4	GRADIGNAN
rue du President Coty	pas de donnees - reprise ancien classement	av de l'Europe	rue Edouard Herriot	50	50	9	O	68	59	nc	4	AMBARES-ET-LAGRAVE
Rue du Professeur Villemin	pas de donnees - reprise ancien classement	Route de Canejan	Cours du General de Gaulle	50	50	7	O	64	56	nc	5	GRADIGNAN
Rue du Professeur Villemin	pas de donnees - reprise ancien classement	Route de Canejan	Cours du General de Gaulle	50	50	7	O	64	56	nc	5	GRADIGNAN
rue du Reduit	pas de donnees - reprise ancien classement	av, charles de Gaulle	rue de Fieusal	50	50	6	O	65	56	nc	5	BRUGES
rue du Tauzin	src ORTR Cerema/BM cat4 Inchange Gestion BM	Cours Marechal Gallieni	rue Bethmann	50	50	10	O	69	60	19 134	4	BORDEAUX, TALENCE
rue du Tondou	src ORTR Cerema/BM cat3 Inchange Gestion BM	boulevard Georges V	cours de la liberation	50	50	8	U	75	67	6 000	3	BORDEAUX
rue Edmond Besse	pas de donnees - reprise ancien classement	rue Leon Blum	rue E Besse	50	50	14	O	67	58	nc	4	BORDEAUX
rue Edmond Costedoat	pas de donnees - reprise ancien classement	cours A Briand	rue St Gene	50	50	14	U	71	63	nc	3	BORDEAUX
rue Edmond Faulat	pas de donnees - reprise ancien classement	avenue de la Liberation	Rue Pierre Mendes France	50	50	10	O	66	57	nc	4	AMBARES-ET-LAGRAVE
rue Esprit des Lois	src ORTR Cerema/BM Correction cat2 Gestion BM	quai	place de la Comedie	50	50	18	U	77	69	9 800	2	BORDEAUX
rue Fernand Audeguil	src ORTR Cerema/BM cat3 Inchange Gestion BM	rue Mouneyra	rue de Pessac	50	50	12	U	76	68	7 100	3	BORDEAUX
rue Fondaudge	pas de donnees - reprise ancien classement	place Tourny	rue du Palais Galien	50	50	16	U	73	64	nc	3	BORDEAUX
rue Formige	pas de donnees - reprise ancien classement	rue Paul Bert	rue Emille Zola	50	50	12	O	69	60	nc	4	LE BOUSCAT
rue FrÃ©dÃ©ric Sevene	src ORTR Cerema/BM cat4 Inchange Gestion BM	rue Lamartine	route de Toulouse	50	50	6	O	66	58	6 500	4	BEGLES, TALENCE
rue Francois de Sourdis	src ORTR Cerema/BM cat3 Inchange Gestion BM	cours marechal Juin	rue Mouneyra	50	50	12	U	76	68	7 100	3	BORDEAUX
rue Gabriel Moussac	pas de donnees - reprise ancien classement	av, du Tallian-Medoc	av, de la Liberation	50	50	10	O	65	56	nc	5	EYSINES
rue Gallin	src ORTR Cerema/BM cat5 Inchange Gestion BM	av, Thiers	boulevard entre deux Mers	50	50	12	O	64	56	5 000	5	BORDEAUX
rue Gaspard Philippe	pas de donnees - reprise ancien classement	rue Saumenude	quai de la Graves	50	50	8	U	75	66	nc	3	BORDEAUX
rue General de Larminat	src ORTR Cerema cat3 Inchange Gestion BM	bd A Gautier	rue d'Ornano	50	50	25	O	71	62	20 000	3	BORDEAUX
rue General de Larminat	src ORTR Cerema cat4 Inchange Gestion BM	rue d'Ornano	rue H?ron	50	50	25	O	69	60	15 000	4	BORDEAUX
rue General de Larminat	src ORTR Cerema cat4 Inchange Gestion BM	rue d'Ornano	rue F de Sourdis	50	50	25	O	70	61	15 000	4	BORDEAUX
rue Georges Bonnac	src ORTR Cerema/BM cat4 Inchange Gestion BM	bd A Gautier	rue Bisard	50	50	9	O	69	60	8 400	4	BORDEAUX
rue Georges Mandel	A DECLASSER src BM complages 2019	rue Lachassaigne	rue Capdeville	50	50	10	U			3 000	0	

Nom de la voie	origin_trnj	Début tronçon	Fin tronçon	Vitesse VL	Vitesse PL	Largeur	tissu	Laeq jour	Laeq nuit	TMJA 2020	Cat. Brut	Communes
rue Georges Mandel	A DECLASSER src BM comptages 2019	rue Jean Soula	rue Lachassaigne	50	50	10	U			3 000	0	
rue Georges Mandel	A DECLASSER src BM comptages 2019	rue Chevalier	rue Jean Soula	50	50	10	O			3 000	0	
rue Georges Mandel	A DECLASSER src BM comptages 2019	Brd P Wilson	rue Chevalier	50	50	10	U			3 000	0	
rue Gustave Eiffel	pas de donnees - reprise ancien classement	av Bequereel	av de la Tuileranne	50	50	12	O	68	59	nc	4	PESSAC
Rue Gustave Eiffel	pas de donnees - reprise ancien classement	Sortie Yvrac	Entrée Sainte-Eulalie	90	80	7	O	70	62	nc	4	SAINTE-EULALIE, YVRAC
Rue Gustave Eiffel	pas de donnees - reprise ancien classement	Entrée Sainte-Eulalie	D911	50	50	7	O	66	57	nc	4	SAINTE-EULALIE, YVRAC
rue Henry de Monthelant	src BM cat4 inchange Gestion BM	rue Henry de Monthelant	rue Pacaris	50	50	6	O	69	60	17 000	4	TALENCE
rue J Memnoz	pas de donnees - reprise ancien classement	voie projete	av du Tallan	50	50	7	O	65	57	nc	5	EYSINES
rue Jacques Prevert	src ORTR Cerema/BM cat4 inchange Gestion BM	Av, du Gal de Castenau	av, J Perrin	50	50	10	O	70	61	10 000	4	MERIGNAC
rue Jacques Prevert	src BM nouveau troncon cat4 Gestion BM	a630	av du chut	50	50	7	O	66	58	6 600	4	MERIGNAC
rue Jean Duperrier	pas de donnees - reprise ancien classement	rue Henri Dunant	route de Corbiac	50	50	10	O	66	58	nc	4	SAINT-MEDARD-EN-JALLES
rue Jean Duperrier	pas de donnees - reprise ancien classement	rue G, Garbay	rue H, Dunant	50	50	10	O	66	58	nc	4	SAINT-MEDARD-EN-JALLES
rue Jean Duperrier	pas de donnees - reprise ancien classement	rue Henri Dunant	route de Corbiac	50	50	10	O	66	58	nc	4	SAINT-MEDARD-EN-JALLES
rue Jean Duvert	pas de donnees - reprise ancien classement	rue St Exupery	av du 11 Novembre	50	50	14	O	64	55	nc	5	BLANQUEFORT
rue Jean Duvert	pas de donnees - reprise ancien classement	Av du General de Gaulle	av, du 11 novembre	50	50	12	O	66	57	nc	4	BLANQUEFORT
rue Jean memnoz	src ORTR Cerema/BM nouveau troncon cat4 Gestion BM	av de magudas	av de saint medard	50	50	7	O	69	61	12 000	4	EYSINES, LE HAILLAN
rue Jean Racine	src BM cat4 inchange Gestion BM	rue Paul Verlalne	rue Henry de Monthelant	50	50	7	O	69	60	17 000	4	TALENCE
rue Judaï_que	src ORTR Cerema/BM cat3 inchange Gestion BM	rue du Chateau deau	place Gambetta	50	50	10	U	76	68	7 300	3	BORDEAUX
rue Judaï_que	src ORTR Cerema/BM cat3 inchange Gestion BM	rue Lachassaigne	rue du Chateau d'eau	50	50	10	U	76	67	6 000	3	BORDEAUX
rue Judaï_que	src ORTR Cerema/BM cat3 inchange Gestion BM	rue de Vincennes	rue Lachassaigne	50	50	10	U	75	66	9 000	3	BORDEAUX
rue Judaï_que	src ORTR Cerema/BM cat3 inchange Gestion BM	bd President Wilson	rue de Vincennes	50	50	18	U	73	64	9 000	3	BORDEAUX
rue Jules Ferry	src ORTR Cerema/BM cat4 inchange Gestion BM	rue Pasteur	Brd P Wilson	50	50	10	O	66	57	8 022	4	BORDEAUX
rue Latontaine	pas de donnees - reprise ancien classement	cours de la Somme	cours de l'Yser	50	50	10	U	73	64	nc	3	BORDEAUX
rue Lamartine	A DECLASSER voie en sens unique (retour commune)	rond point Crespy	rue de Suzon	50	50	6	O			3 200	0	TALENCE
rue Lamourous	pas de donnees - reprise ancien classement	rue airt-Gen?s	rue de Pessac	50	50	7	U	75	66	nc	3	BORDEAUX
rue Leo Saignat	pas de donnees - reprise ancien classement	av, du Parc de Lescure	place <Campeyrat	50	50	10	O	66	57	nc	4	BORDEAUX
rue Leo Saignat	src ORTR Cerema/BM cat3 inchange Gestion BM	rue Canolle	boulevard Leclerc	50	50	9	U	74	65	8 820	3	BORDEAUX

Nom de la voie	origin_trnj	Début tronçon	Fin tronçon	Vitesse VL	Vitesse PL	Largeur	tissu	Laeq jour	Laeq nuit	TMJA 2020	Cat. Brut	Communes
rue Leon Gambetta	pas de donnees - reprise ancien classement	rue Abroise Croizat	Place du 14 juillet	50	50	6	U	75	67	nc	3	BEGLES
rue Leon Gambetta	pas de donnees - reprise ancien classement	rue Pierre Curie	rue Ambroise Croizat	50	50	6	U	75	67	nc	3	BEGLES
rue Leon Journaux	pas de donnees - reprise ancien classement	bd JJ Bosc	rue Charles Vernet	50	50	7	O	61	52	nc	5	BORDEAUX, BEGLES
rue Leon pailiere	pas de donnees - reprise ancien classement	Rue d'Armagnac	Rue Carle Vernet	30	30	7	O	62	53	nc	5	BORDEAUX
rue Lucien Faure	src Cerema ORTR/BM Correction cat3 Gestion BM	quai de Bacalan	cours Balquerie Stutenberg	50	50	15	O	71	64	20 000	3	BORDEAUX
rue Lucien Faure	src Cerema ORTR/BM Correction cat3 Gestion BM	cours Balquerie Stutenberg	cours L Farque	50	50	15	O	71	64	20 000	3	BORDEAUX
rue LucienFaure	pas de donnees - reprise ancien classement	cours L Farque	bd A Daney	50	50	15	O	71	63	nc	3	BORDEAUX
rue Malbec	src ORTR Cerema/BM cat3 Inchange Gestion BM	cours de l'Yser	rue de B?gles	50	50	10	U	74	65	5 200	3	BORDEAUX
rue Malbec	src ORTR Cerema/BM cat3 Inchange Gestion BM	rue Billaudel	rue Furrado	50	50	9	U	76	68	7 234	3	BORDEAUX
rue Malbec	src ORTR Cerema/BM cat3 Inchange Gestion BM	rue Billaudel	cours de la Marne	50	50	9	U	76	68	7 234	3	BORDEAUX
rue Malbec	src ORTR Cerema/BM cat3 Inchange Gestion BM	rue Furrado	cours de la Marne	50	50	9	U	76	68	7 234	3	BORDEAUX
rue Malbec	src ORTR Cerema/BM cat3 Inchange Gestion BM	rue de B?gles	rue Billaudel	50	50	9	U	76	68	7 234	3	BORDEAUX
rue Marc Sangier	pas de donnees - reprise ancien classement	rue du Bas Brion	av de la Vieille Tour	50	50	6	O	64	56	nc	5	PESSAC, TALENCE
rue Mouneyra	A DECLASSER src BM	bd Marechal Leclerc	rue François de Sourdis	50	50	8	U			3 000	0	
rue Mouneyra	pas de donnees - reprise ancien classement	cours de la Lib?ration	rue Belleville	50	50	7	U	74	66	nc	3	BORDEAUX
rue Mouneyra	pas de donnees - reprise ancien classement	rue de Belfort	cours de la Lib?ration	50	50	7	U	74	66	nc	3	BORDEAUX
rue Mouneyra	pas de donnees - reprise ancien classement	rue Belleville	rue F. de Sourdis	50	50	7	U	74	66	nc	3	BORDEAUX
rue naudet_gabriel faure_av de bardanac_de villemelan	src BM nouveau troncon cat4 Gestion BM	A630	cours de la liberation	50	50	7	O	67	59	9 000	4	GRADIGNAN, PESSAC, TALENCE
rue Nauville	pas de donnees - reprise ancien classement	rue G Bonnac	rue Judaïque	50	50	10	U	73	64	nc	3	BORDEAUX
rue Pacaris	src BM cat4 Inchange Gestion BM	chemin de Leyssotte	rue H de Montherlant	50	50	10	O	67	58	17 000	4	VILLENAVE-DORNON, TALENCE
rue Pacaris	pas de donnees - reprise ancien classement	rue H Montherlan	rue Tremeuze	50	50	7	O	65	56	nc	5	TALENCE
rue Pasteur	pas de donnees - reprise ancien classement	av de la Republique	rue Pasteur	50	50	6	O	64	56	nc	5	BORDEAUX
rue Pasteur	pas de donnees - reprise ancien classement	bd du P Wilson	rue J Ferry	50	50	6	O	66	57	nc	4	BORDEAUX
rue Pasteur	src ORTR Cerema/BM cat4 Inchange Gestion BM	rue Deveaux	rue Bahr	50	50	10	O	69	60	14 000	4	BORDEAUX
rue Pasteur	src ORTR Cerema/BM cat4 Inchange Gestion BM	av Bourranville	Allee Mistral	50	50	10	O	67	58	14 000	4	BORDEAUX, MERIGNAC
rue Pasteur	src ORTR Cerema/BM cat4 Inchange Gestion BM	allée Mistral	rue Deveaux	50	50	10	O	67	58	14 000	4	BORDEAUX, MERIGNAC
rue Pasteur	src ORTR Cerema/BM cat4 Inchange Gestion BM	rue Bahr	Place de Moscou	50	50	10	U	78	69	14 000	2	BORDEAUX
rue Paul Dethomas	pas de donnees - reprise ancien classement	avenue de la Boetie	avenue Montaigne	50	50	10	O	65	56	nc	5	SAINT-MEDARD-EN-JALLES

Nom de la voie	origin_trnj	Début tronçon	Fin tronçon	Vitesse VL	Vitesse PL	Largeur	tissu	Laeq jour	Laeq nuit	TMJA 2020	Cat. Bruit	Communes
rue Peydavant	pas de donnees - reprise ancien classement	rue Tremeuze	rond point Crespy	50	50	6	O	65	56	nc	5	TALENCE
rue Peyronnet	src ORTR Cereima/BM cat3 inchange Gestion BM	cours de la Marne	rue Taulzia	50	50	10	U	76	68	7 234	3	BORDEAUX
rue peyronnet	src ORTR Cereima/BM nouveau troncon cat4 Gestion BM	bd des freres moga	rue de taulzia	50	50	7	O	68	60	11 000	4	BORDEAUX
rue Pierre Mendes France	src ORTR Cereima/BM Correction cat4 Gestion BM	av, de la resistance	av, de Paris	50	50	14	O	66	58	7 000	4	LORMONT
rue Pierre Ramond	pas de donnees - reprise ancien classement	rue L, Blietot	Voie C,A,E,P,E (pamm, vitesse)	50	50	7	O	70	62	nc	4	SAINT-MEDARD-EN-JALLES
rue Raymond Lavigne	pas de donnees - reprise ancien classement	rue de Carnejan	av de la Liberation	50	50	7	O	66	57	nc	4	LE BOUSCAT
rue Rene Cassin (entree aeroport)	pas de donnees - reprise ancien classement	Av Roland Garros	Aeroport	50	50	10	O	68	60	nc	4	MERIGNAC
rue Rene Cassin (sortie aeroport)	pas de donnees - reprise ancien classement	Aeroport	Av Roland Garros	50	50	7	O	69	60	nc	4	MERIGNAC
rue Rene Goblet	src ORTR Cereima/BM cat5 inchange Gestion BM	rue Leonville	Bd, Roosevelt	50	50	6	O	65	56	6 300	5	TALENCE
rue Riaud	pas de donnees - reprise ancien classement	av A Briand	av de Peychotte	50	50	7	O	66	57	nc	4	MERIGNAC
rue Riaud	pas de donnees - reprise ancien classement	av, des Eyquemus	av, de Peychotte	50	50	6	O	69	60	nc	4	MERIGNAC
rue Robert Lateulade	pas de donnees - reprise ancien classement	Rue G Bonnac	rue C Bonnier	50	50	14	U	74	65	nc	3	BORDEAUX
rue Robert Laurent	pas de donnees - reprise ancien classement	rue E Jacquet	av Francois Mitterrand	50	50	6	O	67	58	nc	4	BORDEAUX, MERIGNAC
rue Saint-Nicolas	A DECLASSER src BM	rue des Sablières	cours de la Somme	50	50	7	U			3 800	0	
rue Sem	src ORTR Cereima/BM cat4 inchange Gestion BM	quai Queyries	quai Deschamps	50	50	10	O	66	58	11 000	4	BORDEAUX
rue Soubrias	pas de donnees - reprise ancien classement	av d'Eysines	rue Stehelin	50	50	7	O	65	56	nc	5	BORDEAUX, LE BOUSCAT
rue Stehelin	src ORTR Cereima/BM Correction cat3 Gestion BM	Rue Basque	rue Gabriel L'glise	30	30	10	U	74	66	6 000	3	BORDEAUX
rue Stehelin	src ORTR Cereima/BM cat4 inchange Gestion BM	rue Gabriel Leglise	limite communale	50	50	10	O	67	58	9 000	4	BORDEAUX, MERIGNAC
rue Toussain Carros	pas de donnees - reprise ancien classement	chemin du Phare	av de Magudas	50	50	10	O	71	62	nc	3	LE HAILLAN, MERIGNAC
rue Ulysse Gayon	pas de donnees - reprise ancien classement	rue Ernest Renan	Bd du President Wilson	50	50	8	U	74	65	nc	3	BORDEAUX, LE BOUSCAT
rue Ulysse Gayon	src BM cat2 inchange Gestion BM	av, Carnot	AV de la liberation	50	50	25	U	78	69	36 000	2	BORDEAUX, LE BOUSCAT
rue Victor Hugo	pas de donnees - reprise ancien classement	rue des Graves (Le Hailan)	rue des graves (Eysines)	50	50	6	O	66	57	nc	4	EYSINES, LE HAILLAN
rue Victor Hugo	pas de donnees - reprise ancien classement	Avenue Pasteur	Rue des Graves	50	50	9	O	66	58	nc	4	LE HAILLAN
rue Vieille Tour	src ORTR Cereima/BM cat4 inchange Gestion BM	av, Roul	cours Marechal Gallieni	50	50	9	O	69	60	11 000	4	BORDEAUX, TALENCE
rue Yvon Mansencal	pas de donnees - reprise ancien classement	av, General Leclerc	acces rocade	50	50	7	O	69	60	nc	4	VILLENAVE-D'ORNON

DDTM33

33-2023-10-16-00012

Arrêté préfectoral portant prescription de la
modification du PPRi de la commune d'Izon



**PRÉFET
DE LA GIRONDE**

*Liberté
Égalité
Fraternité*

**Direction Départementale des Territoires et de la Mer
Service Risques et Gestion de Crise
Unité Plans de Prévention des Risques**

Arrêté du **16 OCT. 2023**

**portant prescription de la modification du Plan de Prévention des Risques d'inondation (PPRI)
de la commune d'Izon**

Le Préfet de la Gironde

VU le code de l'environnement et notamment les articles L.562-1 à L.562-9 et R.562-1 à R.562-10-2 relatifs aux Plans de Prévention des Risques Naturels Prévisibles ;

VU le code de l'environnement et notamment les articles L.562-4-1, R.562-10 -1, et R.562-10-4 ;

VU les articles L.122-1 et R.122-17 du code de l'environnement relatifs à l'évaluation environnementale de certains plans et programmes ayant une incidence notable sur l'environnement ;

VU la circulaire du 3 juillet 2007 relative à la consultation des acteurs, la concertation avec la population et l'association des collectivités territoriales dans les Plans de Prévention des Risques Naturels prévisibles ;

VU le décret n°2004-374 du 29 avril 2004, modifié, relatif aux pouvoirs des préfets, à l'organisation et à l'action des services de l'État dans les régions et départements ;

VU le décret du 11 janvier 2023 nommant Monsieur Étienne GUYOT en qualité de Préfet de la Région Nouvelle-Aquitaine, préfet de la Gironde;

VU l'arrêté préfectoral du 9 mai 2005 approuvant le Plan de Prévention des Risques d'inondation (PPRI) de la commune d'Izon ;

VU la délibération n°2021-38 du Conseil Municipal sollicitant la mise en place d'une procédure de modification du PPRI en vigueur.

VU la décision n°2023DKNA54 de la Mission Régionale de l'Autorité environnementale du 18 septembre 2023, relative à une demande d'examen au cas par cas en application de l'article R. 122-17 du code de l'environnement ;

CONSIDÉRANT que des levés topographiques réalisés antérieurement à l'approbation du PPRI en vigueur le 09 mai 2005 et confirmés par des levés complémentaires en 2020, ont été portés à la connaissance des services de l'État.

CONSIDÉRANT que ces levés ont permis de démontrer la nature « hors d'eau » pour l'événement de référence du PPRI d'une partie des terrains du lotissement.

CONSIDÉRANT la nécessité d'effectuer une modification partielle du zonage du lotissement,

CONSIDÉRANT que ces modifications visant à la correction de la carte de zonage pour rectifier une erreur matérielle ne sont pas de nature à porter atteinte à l'économie générale du plan.

SUR PROPOSITION du Directeur Départemental des Territoires et de la Mer de la Gironde

Cité administrative
2 rue Jules Ferry – BP 90
33 000 Bordeaux Cedex
Tél : 05 47 30 51 51
www.gironde.gouv.fr

ARRÊTE

Article premier : Prescription

La modification de Plan de Prévention des Risques d'inondation est prescrite sur le territoire de la commune d'Izon.

Article 2 : Service Instructeur

La Direction Départementale des Territoires et de la Mer de la Gironde est chargée d'instruire et d'élaborer la modification du présent plan.

Article 3 : Modalités de concertation et d'association

Les modalités de concertation et d'association prévues en l'application des articles R.562-10-2 et L.562-4-1 du code de l'environnement sont définies de la manière suivante :

Un comité de concertation et d'association est créé afin de constituer le cadre au sein duquel sera conduite l'association des collectivités locales et des établissements publics de coopération intercommunale concernés au sens de l'article L.562-3 du code de l'environnement. Il sera présidé par le Préfet de la Gironde ou son représentant.

Ce comité a pour vocation de présenter l'état d'avancement des études. Il doit permettre à ses membres d'émettre leurs observations et de formuler des propositions d'orientation sur l'ensemble des modifications envisagées pour le PPRI. Il sera réuni à l'initiative du service instructeur ou le cas échéant à la demande de ses membres.

Les membres du comité sont :

- la commune d'Izon,
- la Communauté d'Agglomération du Libournais (CALI),
- les représentants des services de l'État en charge de la modification de ce PPRI.

En complément de l'association des membres énoncés ci-dessus, le projet de modification et l'exposé de ses motifs seront portés à la connaissance et mis à la disposition du public. Ce dernier pourra formuler des observations par le biais d'un registre disponible au siège de chaque commune et de chaque établissement de coopération intercommunale pour une durée d'un mois.

Article 4 : Mesures de publicité

Le présent arrêté sera notifié aux membres du comité de concertation et d'association défini à l'article 4.

Le Maire d'Izon et le Président de la communauté d'agglomération du Libournais procéderont à son affichage pendant un mois, respectivement en Mairie et au siège de la communauté d'agglomération du Libournais ;

Mention de cet affichage sera insérée dans le journal « Sud-Ouest ».

Le présent arrêté fera l'objet d'une insertion au recueil des actes administratifs de l'État dans le département.

Article 5 : Exécution.

Le Préfet de Gironde et le Directeur départemental des territoires et de la mer de la Gironde, le Maire d'Izon, le Président de la communauté d'agglomération du Libournais sont chargés, chacun en ce qui le concerne, de l'exécution du présent arrêté.

Article 6 : Délais et voies de recours

Le présent arrêté pourra faire l'objet d'un recours préalable soit auprès du Préfet du département de la Gironde, soit auprès du Ministre de la Transition écologique et de la Cohésion des territoires, ou d'un recours contentieux auprès du tribunal administratif de Bordeaux, dans les deux mois à compter de la

plus tardive des mesures de publicité prévues à l'article 5. Le tribunal administratif peut être saisi par l'application informatique « Télérecours citoyens » accessible par le site internet « www.telerecours.fr ».

Bordeaux, le

16 OCT. 2023

Etienne GUYOT

1000 110 0

PREFECTURE DE LA GIRONDE

33-2023-10-24-00006

Arrêté du 24 octobre portant interdiction du
rassemblement de soutien à la cause palestinienne
prévu le jeudi 26 octobre 2023 à Bordeaux



Arrêté du 24 OCT. 2023

**portant interdiction du rassemblement de soutien à la cause palestinienne
prévu le jeudi 26 octobre 2023 à Bordeaux**

Le préfet de la Gironde

- VU** la position commune 2001/931/PESC du conseil de l'Union européenne ;
- VU** le code général des collectivités territoriales et notamment ses articles L. 2212-2 et L. 2214-4 ;
- VU** le code de la sécurité intérieure et notamment ses articles L. 211-1 et suivants ;
- VU** le code de la route et notamment son article L. 412-1 ;
- VU** le code pénal et notamment ses articles 431-3 et suivants, l'article 421-2-5 ainsi que l'article R. 644-4 ;
- VU** le décret n°2004-374 du 29 avril 2004 relatif aux pouvoirs des préfets, à l'organisation et à l'action des services de l'État dans les régions et départements ;
- VU** le décret du 11 janvier 2023, portant nomination de monsieur Étienne GUYOT préfet de la région Nouvelle-Aquitaine, préfet de la zone de défense et de sécurité Sud-Ouest, préfet de la Gironde.
- VU** l'arrêté du 10 mai 2023 portant délégation de signature à monsieur Justin BABILOTTE, sous-préfet, directeur de cabinet du préfet de la région Nouvelle-Aquitaine, préfet de la Gironde ;
- VU** la déclaration de manifestation du comité action Palestine pour le 26 octobre 2023 ;
- VU** la posture VIGIPIRATE élevée au niveau « urgence attentat » ;
- VU** l'urgence ;

CONSIDÉRANT qu'en application de l'article L. 211-1 du code de la sécurité intérieure, *sont soumis à l'obligation d'une déclaration préalable tous cortèges, défilés et rassemblements de personnes, et, d'une façon générale, toutes manifestations sur la voie publique* ; qu'en application de l'article L. 211-2 du même code, la déclaration est faite à Bordeaux à la préfecture de la Gironde, trois jours francs au moins et quinze jours au plus avant la date de la manifestation ; que l'obligation légale de déclaration préalable d'une manifestation a pour objet de permettre un échange entre l'autorité de police et les déclarants afin de mettre en place les dispositifs et mesures préventifs permettant de garantir le bon déroulement et la sécurisation de la manifestation ; qu'enfin en application de l'article L.211-4 du même code, si l'autorité administrative estime que la manifestation projetée est de nature à troubler l'ordre public, elle peut l'interdire par arrêté ;

CONSIDÉRANT les récentes attaques terroristes menées depuis Gaza qui frappent Israël ; que de très nombreuses victimes, notamment civiles, sont à déplorer et que des civils ont été pris en otage ; que des combats sont toujours en cours autour de Gaza ;

CONSIDÉRANT que depuis le début de ces événements, plusieurs centaines d'actes à caractère antisémite, parfois graves, ont été constatés sur le territoire national, donnant lieu pour certains à des interpellations ; que plusieurs milliers de signalements ont été transmis aux forces de sécurité intérieure ; que sur l'agglomération bordelaise, des tags hostiles à Israël mentionnant « *des armes pour la Palestine ! À bas Israël* » et « *niqne Israël* » ont été constatés et que des rassemblements non-déclarés en soutien à la Palestine et susceptibles de créer des débordements ont été organisés ;

CONSIDÉRANT que, par conséquent, il est à craindre que des incidents ou des confrontations surviennent sur le territoire français entre individus issus de la mouvance pro-palestinienne et membres de la communauté juive ; que le contexte international mais aussi national actuel implique une vigilance renforcée et une protection accrue, notamment autour des intérêts israéliens et des sites de la communauté juive en France ; que dans ce contexte international, conjugué au contexte d'attentat suite aux événements d'Arras et de Bruxelles, la posture VIGIPIRATE a été élevée au niveau maximal « urgence attentat » ;

CONSIDÉRANT que le rassemblement « Contre l'interdiction de manifester en soutien au peuple palestinien », déclaré en préfecture le 22 octobre 2023, est un motif de façade ; que l'intention première est bien de manifester directement son soutien au peuple palestinien, comme l'indique la raison d'être de l'association sur son site Internet « la réalisation des droits nationaux du peuple palestinien et en particulier le droit à l'autodétermination et le droit au retour des réfugiés, c'est-à-dire la libération de la terre arabe de Palestine », la dénonciation du « sionisme en tant que mouvement colonialiste et raciste » avec un positionnement hostile à l'État d'Israël, et son soutien des opérations du Hamas compte tenu des publications précitées, soit des motifs similaires aux deux manifestations précédentes ;

CONSIDÉRANT que le comité action Palestine, a publié le 8 octobre 2023 sur son site internet (comiteactionpalestine.org) une tribune intitulée « *l'opération Déluge d'Al Aqsa : le succès historique de la résistance palestinienne* » et qui salue l'action terroriste du Hamas (de son nom complet harakat al-muqâwama al-'islâmiya) envers des populations civiles israéliennes qui a fait de nombreux morts ;

CONSIDÉRANT que le Hamas figure sur la liste officielle des organisations terroristes du Conseil de l'Union européenne depuis la position commune de 2001 susvisée et relative à l'application de mesures spécifiques en vue de lutter contre le terrorisme ; qu'en présentant et commentant favorablement, dans sa tribune du 8 octobre 2023, les actes terroristes commis ces derniers jours par le Hamas et en faisant l'apologie de ce dernier sur son site internet (« *la résistance palestinienne* », « *résistance islamique d'une incroyable audace* », « *le Hamas est le maître du jeu* », « *l'opération déluge d'Al Aqsa [...] spectaculaire* », « *audacieux combattants palestiniens* », « *génie politique et militaire* », « que ni les incantations et ni les pleurs, ni les mensonges et ni les préjugés racistes n'empêcheront les Palestiniens de faire valoir leurs droits, par les armes si nécessaire »), l'association comité action Palestine fait l'apologie du terrorisme telle que définie par le code pénal et que ce soutien à une organisation terroriste va de pair avec une légitimation des méthodes terroristes que le comité action Palestine s'efforce de justifier au motif qu'il s'agit d'une résistance nécessaire ; que ces propos sont de nature à encourager des faits violents et causant des troubles graves à l'ordre public pendant la manifestation considérée ;

CONSIDÉRANT que la dernière publication du 12 octobre sur le site internet comiteactionpalestine.org, relayée sur les réseaux sociaux du comité, fait état de « l'inquiétante radicalisation de l'Etat français », dans laquelle l'Etat français est accusé d'adopter « la vision israélienne d'une solution sans ambages de liquidation de la résistance palestinienne et in fine de la liquidation tout court de la société palestinienne », que de tels propos sont diffamatoires et mensongers et contraires à l'engagement constant de l'Etat français pour une solution au conflit israélo-palestinien selon les paramètres internationalement agréés ; que ces propos imputant une intention violente à l'Etat français à l'égard du

peuple palestinien visent à créer une confusion et des amalgames de nature à encourager des faits violents à l'encontre des représentants de l'Etat, causant ainsi un risque de troubles graves à l'ordre public pendant la manifestation considérée;

CONSIDÉRANT que la manifestation organisée le 11 octobre 2023 par cette même association a été interdite par arrêté préfectoral du 10 octobre 2023 ; qu'en dépit du rejet par le tribunal administratif de Bordeaux, en date du 11 octobre 2023, de la requête en référé-liberté visant à suspendre ledit arrêté préfectoral et déposée par l'association comité action Palestine, cette dernière a maintenu un rassemblement statique qui a réuni une centaine de participants ; qu'au cours de cette manifestation interdite, les organisateurs, via une installation de sonorisation ainsi qu'une distribution de tracts, reprenaient largement les propos de la tribune susmentionnée du 8 octobre 2023 publiée sur le site internet comiteactionpalestine.org, que le Parquet de Bordeaux a été saisi des faits ;

Considérant que le 21 octobre 2023, le comité action Palestine a une nouvelle fois bravé l'interdiction de manifester prise par le préfet de la Gironde par arrêté du 20 octobre 2023 ; que lors de ce rassemblement interdit réunissant une trentaine de personnes il a été constaté des tags « FREE GAZA » - « FREE PALESTINE » sur l'arrêt de tramway à proximité immédiate du lieu de manifestation ;

CONSIDÉRANT que l'ensemble de ces éléments ne garantit en aucune manière un rassemblement apaisé et l'absence de risque de préjudice matériel et immatériel, ainsi que l'absence de débordement, tant du rassemblement qu'envers celui-ci ;

CONSIDÉRANT la persistance de la menace terroriste élevée ayant justifié le rehaussement au niveau maximal de la posture VIGIPIRATE et la forte mobilisation des forces de l'ordre pour y faire face sur l'ensemble du territoire national, y compris en Gironde et à Bordeaux plus particulièrement ; que le rassemblement projeté est susceptible d'attirer plusieurs centaines de personnes dans un contexte potentiellement générateur de troubles importants à l'ordre public ;

CONSIDÉRANT qu'il appartient à l'autorité susmentionnée de concilier l'exercice du droit de manifester avec les impératifs de l'ordre public ; que, dans ce cadre, elle doit prendre les mesures de nature à prévenir, outre les infractions à la loi pénale, les troubles à l'ordre public, à partir de l'appréciation qu'elle fait du risque qu'ils surviennent ;

CONSIDÉRANT qu'il n'existe dans ce contexte aucune autre mesure que l'interdiction pour prévenir efficacement les risques de troubles et garantir le bon ordre et la tranquillité publics ;

Sur proposition de monsieur le directeur de cabinet du préfet de la Gironde,

ARRÊTE

Article 1^{er} : Le rassemblement annoncé par le comité action Palestine (CAP) et intitulé « Contre l'interdiction de manifester en soutien au peuple palestinien » qui doit se tenir place de la Victoire à Bordeaux le jeudi 26 octobre 2023 à partir de 18h30, est interdit ;


Article 2 : Toute infraction au présent arrêté sera réprimée, s'agissant des organisateurs, dans les conditions fixées par l'article 431-9 du code pénal, à savoir six mois d'emprisonnement et de 7 500 euros d'amende et, s'agissant des participants, par l'article R. 644-4 du même code, à savoir une amende prévue pour les contraventions de quatrième classe.

Article 3 : Cet arrêté fera l'objet d'une publication au recueil des actes administratifs ; il peut faire l'objet d'un recours dans un délai de deux mois à compter de sa publication. Le tribunal administratif de

Bordeaux est compétent pour connaître des litiges nés de l'application du présent arrêté. La juridiction administrative compétente peut aussi être saisie par l'application Télérecours citoyens accessible à partir du site www.telerecours.fr ;

Article 4 : Le directeur départemental de la sécurité publique de la Gironde et le maire de Bordeaux ou leurs représentants, sont chargés, chacun en ce qui le concerne, de l'exécution du présent arrêté qui sera notifié au représentant du comité action Palestine et dont copie sera adressée au procureur de la République.

Le préfet



Étienne GUYOT

PREFECTURE DE LA GIRONDE

33-2023-10-24-00007

Arrêté préfectoral du 24 octobre 2023 portant
modification des statuts du syndicat intercommunal
pour la restauration collective entre les villes de
Bordeaux et Mérignac

Arrêté du **24 OCT. 2023**

**SYNDICAT INTERCOMMUNAL POUR LA RESTAURATION COLLECTIVE
ENTRE LES VILLES DE BORDEAUX ET MÉRIGNAC
- modification des statuts -**

**Le Préfet de la Région Nouvelle-Aquitaine,
Préfet de la Gironde,
Officier de la Légion d'honneur
Officier de l'ordre national du Mérite**

VU la loi n°2019-1461 du 27 décembre 2019 relative à l'engagement dans la vie locale et à la proximité de l'action publique,

VU la loi n° 2019-1428 du 24 décembre 2019 d'orientation des mobilités,

VU la loi n°2015-991 du 7 août 2015 portant nouvelle organisation territoriale de la République,

VU le code général des collectivités territoriales, et notamment son article L5211-20,

VU les arrêtés antérieurs :

4 avril 2000 - création - *statuts*
5 août 2003 - modification des Statuts - *statuts*
8 septembre 2004 - modification des statuts -
9 septembre 2016 - modification des statuts -
16 mai 2022 - modification des statuts -

VU la délibération du comité syndical du 7 juillet 2023 portant modification des statuts du syndicat intercommunal pour la restauration collective entre les villes de Bordeaux et Mérignac jointe au présent arrêté,

VU les décisions des communes de Bordeaux et Mérignac,

CONSIDÉRANT que les dispositions requises sont remplies,

SUR PROPOSITION de la secrétaire générale de la préfecture de la Gironde,

ARRÊTE

Article premier : Est autorisée la modification des statuts du syndicat, conformément à la délibération du comité syndical du 7 juillet 2023, jointe en annexe.

Les nouveaux statuts abrogent et remplacent les précédents, et font l'objet d'une annexe.

Article 2 : La secrétaire générale de la préfecture de la Gironde est chargée, de l'exécution du présent arrêté qui fera l'objet d'une insertion au recueil des actes administratifs de la préfecture de la Gironde. Une copie du présent arrêté, accompagnée de l'annexe précitée, est notifiée aux :

- . présidente du groupement,
- . maires des communes concernées,
- . président du conseil départemental,
- . directeur départemental des territoires et de la mer,
- . directeur régional des finances publiques de Nouvelle-Aquitaine et du département de la Gironde,
- . service de gestion comptable de PESSAC.

Article 3 : Le présent arrêté peut faire l'objet d'un recours contentieux, dans le délai de deux mois à compter de la date à laquelle il est devenu exécutoire, devant le tribunal administratif de Bordeaux, soit par voie postale au 9, rue Tastet - BP 947 - 33063 BORDEAUX, soit par l'application informatique télécours citoyens accessible par le site internet www.telerecours.fr

À Bordeaux, le **24 OCT. 2023**

Le Préfet,

Pour le préfet,
~~Le sous-préfet, directeur de cabinet,~~
Justin BABILLOTTE

EXTRAIT DU REGISTRE DES DELIBERATIONS DU COMITE SYNDICAL

Création du S.I.V.U. par arrêté préfectoral du 4 avril 2000

Séance publique du 7 juillet 2023

Membres en exercice : 8
Date de Publicité : 07/07/2023

D/2023-017

Aujourd'hui, Vendredi 7 juillet 2023, à 10 heures 26, s'est réuni au SIVU BORDEAUX-MERIGNAC, 40 avenue de la Gare à Bordeaux et en visio-conférence le comité syndical sous la présidence de :

Madame Delphine JAMET

Etaient présents :

A titre de titulaires :

Mesdames DELUC, DEMANGE, JAMET, KUHN et SCHMITT, et Messieurs BERPERRON et GIRARD

A titre de titulaire en distanciel :

Madame FAHMY

A titre de suppléants :

Mesdames BOUVIER, DELNESTE et JUSTOME

Etaient excusés :

Mesdames AMOUROUX, EL KHADIR, LE BOULANGER, et Messieurs ARFEUILLE et FEYTOUT



SYNDICAT INTERCOMMUNAL A VOCATION UNIQUE DE BORDEAUX-MERIGNAC

D-2023/017

Modification des statuts du SIVU Bordeaux-Mérignac
Approbation - Autorisation

Madame Delphine JAMET, présidente, présente le rapport suivant :

La Ville de Mérignac et la ville de Bordeaux ont créé le Syndicat Intercommunal à Vocation Unique de Bordeaux-Mérignac (SIVU) pour la restauration collective par délibérations concordantes dont les statuts ont été actés par arrêté préfectoral le 4 avril 2000. Dès lors, plusieurs modifications statutaires annulant et remplaçant les versions précédentes ont eu lieu, notamment pour modifier l'adresse du siège ou le receveur principal.

En parallèle des statuts, une convention tripartite, somme des différentes conventions qui liaient le SIVU et les Villes depuis la mise en production de l'unité centrale en juillet 2004, avaient été travaillée pour cadrer la collaboration. En effet, ce document visait à :

- Régler l'ensemble des relations entre les villes de Mérignac, de Bordeaux et le SIVU Bordeaux-Mérignac dans le cadre de la compétence transférée au SIVU en matière de restauration collective.
- Assurer la nécessaire coordination entre le SIVU et les villes de Mérignac et de Bordeaux, notamment compte tenu des démarches qualité conduites par les différentes parties.

Pendant, les services de la Préfecture ont alerté le SIVU sur le caractère irrégulier de la convention qui n'était pas le document juridique adapté à fixer le cadre de la collaboration. Ainsi, les statuts ont été retravaillés pour qu'ils jouent leur rôle de document cadre du fonctionnement du SIVU et donc de la coopération avec les Villes.

Les principales modifications des statuts dans leur version présentée actuellement sont :

- Une définition plus exhaustive des compétences exercées par le Syndicat.
- La possibilité pour le SIVU de concevoir, réaliser et gérer une extension de l'unité actuelle de production sur le même site ou non.
- Un rappel des articles du Code Général des Collectivités Territoriales sur les modalités de financement (dépenses et recettes).
- Une reprise dans les statuts de la partie conventionnelle expliquant les modalités de tarification et facturation.

Ces nouveaux statuts ont été relus préalablement par le contrôle de légalité de la Préfecture de la Gironde et ne pourront, s'ils sont approuvés aujourd'hui, qu'être validés par arrêté préfectoral après délibérations concordantes des conseils municipaux des villes membres dans un délai de 3 mois à compter de la notification au Maire. A défaut de délibération dans ce délai, leur décision est réputée favorable.

Il vous est donc proposé d'approuver la modification des statuts du SIVU Bordeaux-Mérignac.

LE COMITE SYNDICAL

Vu l'arrêté préfectoral du 4 avril 2000,
Vu l'arrêté préfectoral du 5 août 2003,
Vu l'arrêté préfectoral du 8 septembre 2004,
Vu l'arrêté préfectoral du 9 septembre 2016,
Vu l'arrêté préfectoral du 16 mai 2022,

Adopte la délibération suivante :

Article 1 :

Approuve les nouveaux statuts du SIVU Bordeaux-Mérignac tel qu'annexés.


Article 2 :

Charge Madame la Présidente de l'application de la présente délibération et l'autorise à signer tout document afférent à cette affaire.

Voix pour : 8
Voix contre : 0
Abstention : 0

Fait à Bordeaux, le 07 JUL. 2023

La Présidente,



Delphine JAMET



Accusé de réception

MINISTÈRE DE L'INTÉRIEUR

Acte reçu par: Préfecture de la Gironde

Nature transaction: AR de transmission d'acte

Date d'émission de l'accusé de réception: 2023-07-07(GMT+1)

Nombre de pièces jointes: 1

Nom émetteur: SI RESTAURAT COLLECT BORDEAUX-MERIGNAC

N° de SIREN: 253306187

Numéro Acte de la collectivité locale: D2023_017

Objet acte: MODIFICATIONS STATUTS

Nature de l'acte: Délibérations

Matière: 5.7.5-modification statutaire

Identifiant Acte: 033-253306187-20230707-D2023_017-DE

Rapport d'erreur(s):



DOCUMENT ANNEXÉ
À L'ARRÊTÉ PRÉFECTORAL
EN DATE DU 24 OCT. 2023

**Syndicat Intercommunal
Pour la Restauration Collective
Des villes de Bordeaux et Mérignac**

STATUTS

Mis à jour par délibération du 7 juillet 2023

www.sivu-bordeauxmerignac.fr
40, avenue de la gare – 33200 BORDEAUX
Tél 05 57 00 04 00 - sivubm@sivubm.com
SIRET 253 306 187 00035



ARTICLE 1 : FORMATION ET DENOMINATION DU SYNDICAT

En application du Code General des Collectivités Territoriales (CGCT) et notamment ses articles L 5212-1 à 34, a été créé par arrêté Préfectoral du 4 avril 2000 entre les communes de BORDEAUX et MERIGNAC, un Syndicat Intercommunal à Vocation Unique qui prend la dénomination de SIVU BORDEAUX - MERIGNAC.

ARTICLE 2 : OBJET – SERVICES AUX USAGERS

Le Syndicat a pour objet la fabrication et la livraison de repas, pour la restauration sociale concernant : la restauration scolaire, la restauration des Centres de Loisirs, la restauration des personnes âgées, la restauration de personnels sur des sites spécifiquement désignés par les communes membres et tout autre type de restauration collective (hors crèches) pouvant relever de la mission des Villes adhérentes, ou de toute autre collectivité ou organisme, notamment pour des actions de sécurité civile, conformément aux règles de la commande publique. Chaque commune conserve compétence pour la distribution des repas aux usagers (remise en température et service).

Le Syndicat assure aussi la fabrication des repas pour la restauration sociale concernant le portage à domicile dont le port reste compétence des Villes adhérentes et/ou de leur Centre Communal d'Action Social.

Le Syndicat exerce en outre la compétence en matière d'étude, de réalisation et d'exploitation d'une unité de production et de toute extension de cette unité sur le même site ou non.

Le Syndicat pourra apporter une assistance technique à la restauration collective dans les Villes adhérentes ou réaliser des prestations ponctuelles de promotion, de mise en valeur des communes appartenant au syndicat lors d'évènements et de manifestations.

ARTICLE 3 : SIEGE SOCIAL

Le siège du Syndicat est fixé à Bordeaux, 40 avenue de la Gare.

ARTICLE 4 : DUREE

Le syndicat est constitué pour une durée illimitée.

ARTICLE 5 : COMPOSITION DU COMITE

Le Syndicat est administré par un comité composé à parité de membres délégués élus par les conseils municipaux des communes associées conformément aux articles L 5212-6 et aux articles suivants du CGCT. Chaque conseil municipal élit en son sein 4 délégués titulaires et 4 délégués suppléants.

Les délégués suppléants sont appelés à siéger au comité avec voix délibérante en cas d'empêchement du ou des délégués titulaires.

Les délégués exercent leurs fonctions pour la durée de leur mandat municipal.

Le comité syndical élit parmi ses membres un Président, un Vice-Président et les membres de son bureau.

ARTICLE 6 : FONCTIONNEMENT DU COMITE

Le Comité syndical règle par ses délibérations, les points qui sont de sa compétence, en respectant les lois et règlements ; ses actes sont soumis au contrôle de légalité et leur



2532891234N0000120305

caractère exécutoire résulte des dispositions du chapitre premier du titre III du livre premier de la deuxième partie du Code Général des Collectivités Territoriales.

Il vote, notamment, le budget, le compte administratif, les décisions de délégation de gestion d'un service public, et peut déléguer à son bureau certains actes d'administration courante et certains pouvoirs.

Les délibérations sont prises à la majorité absolue des suffrages exprimés ; la voix du Président est prépondérante en cas de partage (sauf cas de scrutin secret).

Le Comité Syndical se réunit au moins une fois par semestre

Le Comité syndical se réunit au siège du Syndicat ou dans un lieu choisi par le Comité dans l'une des communes membres.

ARTICLE 7 : REGLEMENT INTERIEUR

Conformément aux dispositions de la Loi d'Orientation du 6 février 1992, le comité syndical adopte son règlement intérieur. Après chaque renouvellement de mandat des délégués, le règlement intérieur sera soumis à nouvelle adoption.

ARTICLE 8 : COMPOSITION DU BUREAU

Le bureau est composé conformément aux dispositions de l'article L 5211-10 du CGCT.

Le Comité syndical peut lui déléguer une partie de ses attributions conformément au code général des collectivités territoriales à l'exception :

- du vote du budget primitif et des décisions modificatives et/ou budget supplémentaire le cas échéant
- de l'approbation du compte administratif et/ou le compte financier unique
- des décisions relatives aux modifications des conditions initiales de composition, de fonctionnement et de durée du Syndicat
- de l'adhésion du Syndicat à un établissement public
- des dispositions à caractère budgétaire prises par un établissement public de coopération intercommunale à la suite d'une mise en demeure intervenue en application de l'article L. 1612-15 du CGCT
- de la délégation de la gestion d'un service public

ARTICLE 9 : LE PRESIDENT

Le Président est l'organe exécutif du Syndicat. Il prépare et exécute les délibérations du Comité syndical.

Le Président prend part à tous les votes, sauf en cas d'application des articles L 2121-14 et L 2131-11 du CGCT. Il est l'ordonnateur des dépenses ; il prescrit l'exécution des recettes du Syndicat.

Il est seul chargé de l'administration, mais il peut déléguer par décision, sous sa surveillance et sa responsabilité, l'exercice d'une partie de ses fonctions au vice-président, et en l'absence ou en cas d'empêchement de ce dernier, à un autre membre du bureau.

Il peut également donner, sous sa surveillance et responsabilité, par décision, délégation de signature au Directeur Général des services du Syndicat.

Ces délégations subsistent tant qu'elles ne sont pas rapportées. Il représente le Syndicat en justice.

ARTICLE 10 : COMPOSITION DES COMMISSIONS

Le comité syndical forme des commissions chargées d'étudier et de préparer ses décisions dans le cadre de la compétence transférée. Des représentants des communes membres, désignés par celles-ci, siégeront à ces commissions afin d'assurer la mise en œuvre de la collaboration et l'atteinte des objectifs qualitatifs, sanitaires, financiers, environnementaux et politiques fixés par le comité syndical.

ARTICLE 11 : DISPOSITIONS FINANCIERES

Dépenses :

Il est fait application des dispositions de l'article L 5212 - 18 du Code Général des Collectivités Territoriales qui stipule que le Syndicat pourvoit à toutes les dépenses nécessaires à la mise en œuvre de ses missions pour lesquelles il est constitué.

Recettes :

Les recettes du budget du Syndicat comprennent celles indiquées à l'article L 5212 - 19 du CGCT :

- contributions des communes associées aux charges d'exploitation calculées sur la base du prix de revient réel des repas (toutes charges comprises) et au prorata des prestations commandées par chaque collectivité
- contributions des communes associées aux charges d'investissement au prorata de la répartition des contributions associées aux charges d'exploitation
- revenus des biens meubles ou immeubles du Syndicat
- les sommes qu'il reçoit des administrations publiques, des associations, et organismes, en échange du service rendu
- les subventions de l'Etat, de la Région, du Département et des Communes.
- les produits des dons et legs
- le produit des taxes, redevances et contributions correspondant aux services assurés
- le produit des emprunts

Afin de faire face aux éventuels déficits d'exploitation, les communes peuvent attribuer au Syndicat une subvention exceptionnelle. Celle-ci doit faire l'objet d'une demande motivée, chiffrée, montrant le préjudice subi par le Syndicat. L'accord conjoint des communes est indispensable. La participation de chacun est calculée sur la base du nombre respectif de repas, constaté l'année précédente.

En outre, afin d'anticiper d'éventuelles variations et sur la base de la facture de l'année précédente pour le même mois, une avance pourra être demandée à l'une ou l'ensemble des communes membres et sera due à réception du titre idoine. Cette avance sera déduite de la facture réelle émise mensuellement après service.

Les communes membres peuvent décider librement d'attribuer des avances remboursables au syndicat en vue de la réalisation d'un projet d'investissement. Les communes membres concluent à cette fin une convention avec le syndicat déterminant notamment le montant de l'avance et ses modalités de remboursement.



2532891234M0000120405

ARTICLE 12 : LA TARIFICATION

Les tarifs fixés au 1^{er} janvier de l'année par le comité syndical peuvent, dans le cadre d'une concertation et à titre exceptionnel, faire l'objet d'une variation en cours d'exercice afin de tenir compte d'un écart constaté entre le prix de revient prévisionnel et le prix de revient réel.

ARTICLE 13 : FACTURATION

Une facture mensuelle émise par le syndicat est détaillée par catégorie, par site et par type de convives permettant de distinguer les différents taux de TVA applicables. Les tarifs sont prévus hors taxes et majorés de la TVA aux taux en vigueur défini par les articles 278-0 à 281 octies du Code Général des Impôts. En cas d'erreur, il sera procédé, dès son constat, à rectification sur la facture suivante.

Le paiement des prestations du SIVU sera réalisé mensuellement par les communes.

ARTICLE 14 : GESTION COMPTABLE

Les fonctions de comptable public sont assurées par le service de gestion comptable de Pessac.

ARTICLE 15 : CONDITIONS D'ADHESION ET DE RETRAIT

De nouvelles collectivités pourront adhérer au Syndicat, dans les conditions prévues par l'article L. 5211-18 du CGCT.

Une commune pourra se retirer du Syndicat conformément aux conditions fixées aux articles L 5211-19, L. 5211-25-1 du CGCT. Une commune autorisée à se retirer devra s'engager à acquitter au Syndicat la quote-part de la dette lui incombant, jusqu'à extinction de l'emprunt.

ARTICLE 16 : MODIFICATION DES COMPETENCES

Ajout

Selon les dispositions de l'article L 5211-17 du CGCT, Les communes membres d'un établissement public de coopération intercommunale peuvent à tout moment transférer, en tout ou partie, à ce dernier, certaines de leurs compétences dont le transfert n'est pas prévu par la loi ou par la décision institutive ainsi que les biens, équipements ou services publics nécessaires à leur exercice.

Ces transferts sont décidés par délibérations concordantes de l'organe délibérant et des conseils municipaux se prononçant dans les conditions de majorité requise pour la création de l'établissement public de coopération intercommunale. Le conseil municipal de chaque commune membre dispose d'un délai de trois mois, à compter de la notification au maire de la commune de la délibération de l'organe délibérant de l'établissement public de coopération intercommunale, pour se prononcer sur les transferts proposés. A défaut de délibération dans ce délai, sa décision est réputée favorable.

Le transfert de compétences est prononcé par arrêté du ou des représentants de l'Etat dans le ou les départements intéressés.

Il entraîne de plein droit l'application à l'ensemble des biens, équipements et services publics nécessaires à leur exercice, ainsi qu'à l'ensemble des droits et obligations qui leur sont attachés à la date du transfert, des dispositions des trois premiers alinéas de l'article L. 1321-1, des deux

premiers alinéas de l'article L. 1321-2 et des articles L. 1321-3, L. 1321-4 et L. 1321-5 du CGCT.

Restitution

Selon les dispositions de l'article L 5211-17-1 du CGCT, Les compétences exercées par un établissement public de coopération intercommunale et dont le transfert à ce dernier n'est pas prévu par la loi ou par la décision institutive peuvent, à tout moment, être restituées à chacune de ses communes membres.

Cette restitution est décidée par délibérations concordantes de l'organe délibérant de l'établissement et des conseils municipaux des communes membres se prononçant dans les conditions de majorité requises pour la création de l'établissement. Le conseil municipal de chaque commune membre dispose d'un délai de trois mois, à compter de la notification au maire de la commune de la délibération de l'organe délibérant de l'établissement public de coopération intercommunale, pour se prononcer sur la restitution proposée. A défaut de délibération dans ce délai, sa décision est réputée défavorable.

La restitution de compétences est prononcée par arrêté du ou des représentants de l'Etat dans le ou les départements intéressés.

ARTICLE 17 : DISSOLUTION

La dissolution du Syndicat peut être prononcée dans les conditions fixées par les articles L5211-25-1, L5211-26 du CGCT. La dissolution d'un syndicat implique un accord unanime des communes membres sur la répartition de l'actif et du passif par la prise de délibérations concordantes des communes membres du syndicat et le vote du dernier compte administratif par le comité syndical



25326891234M000120505